



HAL
open science

Les cimetières modernes “ hors les murs ” dans le nord est de la France : topographie, modes / pratiques funéraires et populations antérieurs au décret impérial de 1804 (XVIe-XVIIIe siècles)

Myriam Dohr, Carole Fossurier, François Capron, Boris Dottori, Vincent Hadot, Jérôme Livet, Jérémy Maestracci, Sophie Oudry, Cécile Paresys, Amélie Pélissier, et al.

► To cite this version:

Myriam Dohr, Carole Fossurier, François Capron, Boris Dottori, Vincent Hadot, et al.. Les cimetières modernes “ hors les murs ” dans le nord est de la France : topographie, modes / pratiques funéraires et populations antérieurs au décret impérial de 1804 (XVIe-XVIIIe siècles). [Rapport de recherche] INRAP. 2021, 311 p. hal-03994799

HAL Id: hal-03994799

<https://inrap.hal.science/hal-03994799v1>

Submitted on 14 Sep 2023

HAL is a multi-disciplinary open access archive for the deposit and dissemination of scientific research documents, whether they are published or not. The documents may come from teaching and research institutions in France or abroad, or from public or private research centers.

L'archive ouverte pluridisciplinaire **HAL**, est destinée au dépôt et à la diffusion de documents scientifiques de niveau recherche, publiés ou non, émanant des établissements d'enseignement et de recherche français ou étrangers, des laboratoires publics ou privés.

Régions Grand Est, Bourgogne - Franche-Comté,
Centre - Val-de-Loire, Hauts-de-France, Île-de-France

Les cimetières modernes « hors les murs » dans le nord-est de la France

Topographie, modes / pratiques funéraires et populations des cimetières antérieurs au décret impérial de 1804 (XVI^e-XVIII^e siècles)

Rapport d'activité 2021

3^e année

Coordination

Myriam Dohr

Carole Fossurier



Régions Grand Est, Bourgogne - Franche-Comté,
Centre - Val-de-Loire, Hauts-de-France, Île-de-France

Les cimetières modernes «hors les murs» dans le nord-est de la France

Topographie, modes / pratiques
funéraires et populations des
cimetières antérieurs au décret
impérial de 1804 (XVI^e-XVIII^e siècles)

Rapport d'activité

3^e année

coordination de

Myriam Dohr

Carole Fossurier

par

Stéphane Alix

Daniel Barthélemy

Olivier Bauchet

Mathieu Béghin

Cécile Buquet-Marcon

François Capron

Claire Decomps

Myriam Dohr

Boris Dottori

Carole Fossurier

Vincent Hadot

Mathias Higelin

Jérôme Livet

Jérémy Maestracci

Philippe Martin

Aurélie Mayer

Sébastien Oeil de Saleys

Sophie Oudry

Cécile Paresys

Amélie Pélissier

Romuald Pinguet

Cécile Pillard

Cédric Roms

Florence Tane

Céline Veysseyre

Elodie Wermuth

Sommaire

9		Fiche signalétique
11	1.	Présentation
11	1.1	Emprise, chronologie et thématiques : critères de sélection des sites
12	1.2	Problématiques initiales
12	1.3	Participants (identité, institution, spécialité)
15	2.	Déroulement du PCR (2021)
15	2.1	Financement
16	2.2	Réunion annuelle : réunion du 23 septembre 2021
16	2.3	Journée « Populations particulières des cimetières modernes (1500-1804) »
17	2.4	Bibliographie : la bibliothèque Zotero
19	3.	Problématiques et méthodologie
19	3.1	Cadres chronologique et géographique
19	3.1.1	Chronologie
19	3.1.2	Éléments du contexte historique et religieux (P. Martin)
21	3.1.3	Géographie
21	3.2	Problématiques
23	3.3	Méthodologie
23	3.3.1	Base de données et système d'information géographique (SIG)
25	3.3.2	Tableau «topographie»
26	3.3.3	Tableau «biologie»
26	3.3.4	Tableau «taphonomie»
27	3.3.5	Tableau «petit mobilier»
29	4.	Bilans régionaux
29	4.1	Alsace (A. Pélissier, B. Dottori en collaboration avec M. Higelin)
30	4.1.1	Créations ou réaménagement de cimetières en dehors des périmètres urbains bas-rhinois (XVI ^e -XIII ^e siècles)
31	4.1.1.1	Le XVI ^e siècle
34	4.1.1.2	Les créations de cimetières urbains ou villageois aux XVII ^e et XVIII ^e siècles
40	4.1.1.3	Les cimetières militaires
44	4.1.2	Les cimetières des villes haut-rhinoises à l'époque moderne : des configurations différentes et singulières
53	4.1.3	Conclusion et perspectives de recherche
54	4.2	Bourgogne (C. Fossurier, J. Maestracci, R. Pinguet, D. Barthèlemy)
54	4.2.1	Bilan des sites
56	4.2.2	Pratiques funéraires - quelques éléments
56	4.2.3	Données biologiques - quelques éléments
57	4.2.4	Études de cas
57	4.2.4.1	Beaune (Côte-d'Or) : des éléments multiples
60	4.2.4.2	Dijon (Côte-d'Or) : des sites variés
69	4.2.4.3	Mâcon (Saône-et-Loire) : l'implantation des cimetières paroissiaux dans et hors de la ville

74	4.3	Centre-Val de Loire (F. Capron, J. Livet, F. Tane)
74	4.3.1	Réflexion sur la constitution du corpus
74	4.3.1.1	La carte archéologique du SRA
75	4.3.1.2	Les classeurs communaux pour le Loiret
75	4.3.1.3	Recherche bibliographique sur Dolia
76	4.3.1.3	Conclusions
76	4.3.2	La création de cimetières hors des espaces urbains
76	4.3.2.1	Les nouveaux sites
82	4.3.2.2	Synthèse
83	4.3.3	La population archéologique des cimetières modernes
83	4.3.3.1	Synthèse
84	4.3.3.2	L'enregistrement des individus
85	4.3.3.3	Premier aperçu de la population régionale
85	4.3.4	Bilans et perspectives
85	4.3.4.1	Le corpus des sites : un déséquilibre géographique
86	4.3.4.2	Les futurs axes de recherche
86	4.3.5	Conclusion
87	4.4	Champagne-Ardenne : mise en place du PCR, un bilan de demi-teinte (C. Paresys et C. Roms)
87	4.4.1	Inventaire des sites
88	4.4.2	Les données archéologiques
89	4.4.3	Documentation archéologique parcimonieuse, prédominance des mentions dans les archives
91	4.4.3.1	Troyes, cimetière de Clamart ou «champ Rameau»
91	4.4.3.2	Troyes, petit cimetière Saint-Nicolas
91	4.4.3.3	Ville-sous-la-Ferté, cimetière de la maison centrale de Clairvaux
91	4.4.3.4	Reims, cimetière Saint-Rémi
92	4.4.3.5	Reims, cimetière de la porte de Mars devenu cimetière du Nord
92	4.4.4	Perspectives pour une seconde triennale
93	4.5	Franche-Comté (S. Oeil de Saleys)
94	4.5.1	Des créations anciennes
97	4.5.2	Des emplacements non retrouvés
98	4.5.3	Des créations modernes
100	4.5.4	Perspectives d'étude
101	4.6	Hauts-de-France (S. Oudry, M. Béghin)
101	4.6.1	Cartographie
101	4.6.1.1	BnF (Gallica) : exploration de 83 communes du NPdC
102	4.6.1.2	Carte de Cassini
105	4.6.2	Documents d'évaluation du patrimoine archéologique des villes de France
105	4.6.2.1	Béthune
105	4.6.2.2	Compiègne
105	4.6.2.3	Douai
105	4.6.3	Les cimetières protestants
106	4.6.4	Etat des lieux des villes de Picardie
107	4.6.5	Etat des lieux des villes du Nord-Pas-de-Calais
111	4.6.6	Pistes de recherches
112	4.7	Île-de-France (C. Buquet-Marcon, E. Wermuth, A. Mayer, O. Bauchet)
113	4.7.1	Corpus d'étude
114	4.7.2	Problématiques générales
114	4.7.3	Problématique particulière : le cas de Paris et son impossibilité à faire face au nombre de morts
116	4.7.4	Premiers résultats
117	4.7.5	Seconde année
117	4.7.6	Perspectives
118	4.8	Lorraine (M. Dohr)
118	4.8.1	Une documentation accessible, riche et variée
118	4.8.2	Les cimetières retenus
127	4.8.3	Bilan et premières observations
130	4.9	Etat d'avancement des tableaux - bilan préliminaire

133	5.	Bilans thématiques - premier état
133	5.1	Les cimetières juifs d'Alsace et de Lorraine (Decomps, 2021)
135	5.2	Les cimetières militaires hors-les-murs d'Ancien Régime à travers l'exemple de Marsal (Moselle) (V. Hadot)
135	5.2.1	Les cimetières du quart nord-est
136	5.2.2	L'exemple du site de Marsal (Moselle)
142	5.3	Le petit mobilier funéraire (C. Pillard)
142	5.3.1	Les sites
144	5.3.2	Présentation du petit mobilier funéraire
144	5.3.2.1	Le vestimentaire
147	5.3.2.2	La parure
148	5.3.2.3	Les objets de piété
148	5.3.2.4	Les objets personnels et de soin
151	6.	Conclusion et perspectives
152		Bibliographie
157		Annexes
157		Annexe 1 : Autorisation préfectorale
158		Avis CTRA
161		Annexe 2 : Bilan financier 2018-2021
162		Annexe 3 : Programme journée d'étude «Populations particulières des cimetières modernes»
169		Annexe 4 : Petit mobilier (Alsace - M. Higelin)
185		Annexe 5 : Tableau biologie - exemple de Joué-lès-Tours (J. Livet)
191		Annexe 6 : Tableau petit mobilier (C. Pillard)
249		Annexe 7 : Inventaire des sites issu de la base de données
249		Alsace
255		Bourgogne
262		Centre - Val-de-Loire
268		Champagne-Ardenne
271		Franche-Comté
290		Hauts-de-France
297		Île-de-France
299		Lorraine
310		Table des illustrations

Fiche signalétique

Programme collectif de recherche

Les cimetières modernes «hors les murs» dans le nord-est de la France
Topographie, modes/pratiques funéraires et populations des cimetières antérieurs
au décret impérial de 1804 (XVI^e-XVIII^e siècles)

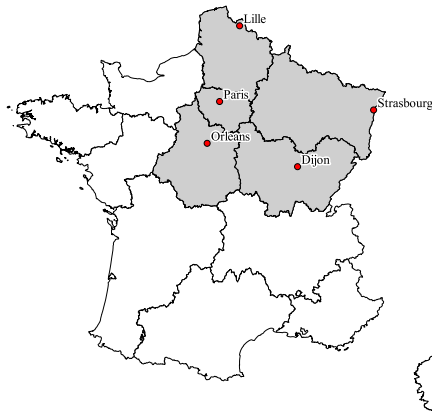


Fig.1 Régions administratives du PCR J. Maestracci, Inrap

Responsable

Myriam Dohr, Inrap Grand Est
Centre archéologique Inrap, 95 impasse Henri Becquerel 54170 Ludres
Arrêté SRA n°2019/L277 en date du 21 mai 2019 (annexe n°1)
N° OA: 13/11226

Co-responsable

Carole Fossurier, Bourgogne - Franche-Comté
Centre archéologique Inrap, 5 Rue Fernand Holweck 21000 Dijon

Localisation (fig.2)

Régions : Grand Est, Bourgogne - Franche-Comté , Centre - Val-de-Loire, Île-de-France, Hauts-de-France

Intervenants scientifiques (liste détaillée *infra*)

34 participants relevant majoritairement de l'Inrap mais aussi d'Archéologie Alsace, des universités Aix-Marseille et Lyon II, de Landarc, du Musée d'Art et d'Histoire du Judaïsme, du CNRS et de l'EFS, d'Éveha, de l'Institut National du Patrimoine, du Service Archéologique Municipal d'Arras.

Les divers intervenants sont rattachés à différentes UMR : UMR 7268 ADéS, UMR 7264 CEPAM, UMR 5190 LARHRA, UMR 8589 LAMOP, UMR 7044 Archimède, UMR 6249 Chrono-environnement, UMR 6273 CRAHAM, UMR 7206 Eco-Anthropologie et ethnobio, UMR 5199 PACEA, UMR 8529 IRHiS, EA 4284 TrAme, UMR 5138 ARAR.

Financement

Ministère de la Culture, DRAC Grand Est

1. Présentation

Le projet de ce PCR est né à la suite de deux importantes opérations de fouille réalisées sur des cimetières modernes, d'abord à Nancy en 2010, puis à Dijon en 2012-2013. Rapidement, les discussions entre la responsable de la fouille de Nancy et l'anthropologue de celle de Dijon ont mis en exergue les nombreux points communs entre les deux cimetières. Tous deux créés au XVIII^e siècle, dans des villes de taille importante, ils reflètent la vision de la mort au siècle des Lumières. Depuis 2009, plusieurs opérations d'archéologie préventive, à commencer par celle de La Ciotat, ont mis en avant ces cimetières modernes méconnus, et dont l'étude permet de documenter une période de transition, tant dans l'attitude de la population face à la mort que dans la gestion des inhumations. Les colloques du GAAF sur « Le paysage médiéval et moderne du cimetière » en 2012, puis sur « Les grands ensembles sépulcraux » en 2015 et enfin celui de 2016 sur « La mort de nos aïeux » ont permis d'évoquer les résultats de ces opérations. Ainsi de nombreuses similitudes apparaissent entre ces différents cimetières de la période moderne mais aussi des caractéristiques régionales. De plus, les études anthropologiques de ces ensembles laissent envisager un type de population pré-jennérienne bien éloigné du type médiéval régulièrement rencontré et étudié en archéologie.

L'objet de ce PCR est de faire un état des lieux sur le sujet dans le nord-est de la France, à savoir pour les régions de Bourgogne - Franche-Comté, Grand Est, Centre - Val-de-Loire, Île-de-France, Hauts-de-France. L'emprise géographique a été étendue aux régions limitrophes par rapport aux régions de départ (Grand Est et Bourgogne - Franche-Comté) afin d'obtenir un corpus plus conséquent et diversifié.

Avec cette quatrième année, se termine la fin de la première triennale du PCR. L'inventaire des sites est quasiment terminé dans les régions initiales et bien avancé dans les nouvelles. Les premiers résultats mettent en évidence la rareté des sites concernés toutes régions confondues, mais également les problématiques qui devront être développées durant la future triennale : type de mobilier, modes d'inhumation, identité des inhumés, nature et organisation des cimetières, contexte de création ou de déplacement, populations particulières, interventions chirurgicales, fosses communes... Des recherches complémentaires en archives, le retour sur certaines collections ostéologiques ainsi que sur des lots de mobiliers non étudiés, des analyses complémentaires (¹⁴C, recherches épidémiologiques) sont également prévus en parallèle. Enfin, ce PCR fera l'objet pour terminer d'une synthèse publiée sous la forme d'un ouvrage scientifique.

1.1 Emprise, chronologie et thématiques : critères de sélection des sites

Après deux années consacrées aux régions Grand-Est et Bourgogne - Franche-Comté (année probatoire et première année de la triennale), le PCR s'est ouvert aux régions Hauts-de-France, Île de France et Centre-Val de Loire. Ultérieurement, il pourra également s'avérer nécessaire de comparer les résultats de ce PCR avec les cimetières des régions frontalières. Par ailleurs, d'autres projets régionaux du même type mais sous d'autres formes sont actuellement en cours (thèses ou publications).

Le XVIII^e siècle semblait *a priori* le cadre chronologique le plus approprié. Cependant, nous avons choisi de l'élargir du début XVI^e siècle au début du XIX^e siècle : cet élargissement permet également d'approfondir l'approche biologique des populations et la question des modes funéraires à partir d'un corpus de tombes fouillées suffisamment conséquent et pour lesquelles les datations attribuées sont très souvent assez larges (« période moderne »).

Les cimetières concernés sont tout d'abord ceux des villes. En effet, pour des raisons démographiques notamment, ce sont principalement dans les villes que la nécessité de déplacer les cimetières loin des habitations s'est en premier fait ressentir. De plus, les principales opérations archéologiques ont été réalisées sur des cimetières urbains. Il en résulte évidemment une surabondance d'informations pour cette catégorie de cimetière. Cependant, les recherches

effectuées à la carte archéologique et aux archives mettent en évidence dans certains villages cette même volonté de repousser les morts hors du périmètre des vivants. Il apparaît donc intéressant de prendre en compte ces quelques cimetières ruraux déplacés entre les XVI^e et XVIII^e siècles, voire de s'interroger sur les éventuelles modernisations de cimetières anciens.

1.2 Problématiques initiales

Les bornes chronologiques envisagées initialement, de 1650 à 1850, ont bien évidemment orienté le choix des premières problématiques. Il s'agissait alors d'essayer de caractériser des cimetières dits « de transition » car créés à la fin de l'Ancien Régime, au siècle des Lumières, juste avant le décret impérial de 1804 et les premières vaccinations.

Tout d'abord, les réflexions à mener concernaient l'identité des inhumés ainsi que les circonstances de création de ces nouveaux cimetières que ce soit à partir des sources écrites et/ou des données archéologiques. Des études biologiques (à réaliser ou à compléter) ont aussi été envisagées pour permettre de caractériser l'état sanitaire de cette population de la fin de l'Ancien Régime.

Venaient ensuite les différents aspects liés au fonctionnement de ces nouveaux cimetières, aspects impactés ou non par l'hygiénisme et l'individualisme mis en avant au XVIII^e siècle : gestion et typologie des tombes, sectorisation, plates-bandes et allées, etc.

L'économie de la mort, les règles concernant la rotation des tombes ou la profondeur des fosses ou encore l'évolution des modes d'inhumation (usages du linceul et/ou du cercueil et/ou de la sépulture habillée) sont autant d'éléments qu'il était prévu de mettre en évidence car en pleine mutation au cours de cette période de 1650-1850.

Outre ces problématiques directement liées aux inhumés ou à la gestion du cimetière, le PCR se proposait d'aborder l'évolution des mentalités face à la mort au travers de l'usage des monuments funéraires, du fleurissement des tombes, de la mise en place des concessions, etc. Enfin, pour répondre à la poussée démographique puis aux exigences du décret impérial, nombre de ces cimetières dits « de transition », modernes pour l'époque, ont été régulièrement agrandis et réorganisés. Cette étude devait permettre d'évaluer les effets de ces changements, les raisons de ces choix, les contraintes, les projets proposés et avortés.

Les problématiques à l'origine du PCR étaient donc essentiellement tournées vers les cimetières urbains du XVIII^e siècle. Les premières investigations, réalisées en 2018 et 2019, ont eu pour conséquences de nuancer l'impact de l'effet « siècle des Lumières » et donc, entre autres, d'élargir les bornes chronologiques initiales. Cette évolution du PCR est aussi dû au manque évident de matière à exploiter (peu de cimetières du XVIII^e siècle fouillés) et à la nécessité de pouvoir proposer des synthèses sur des séries suffisamment conséquentes pour être probantes.

1.3 Participants (identité, institution, spécialité)

Dohr Myriam, archéologue, responsable d'opération
Inrap Grand Est, centre archéologique de Ludres
Spécialités : Contexte urbain, périodes médiévale et moderne, bâti, funéraire, archives

Fossurier Carole, archéo-anthropologue
Inrap Bourgogne - Franche-Comté, centre archéologique de Dijon, UMR 7268 ADÉS AMU CNRS EFS
Spécialité : Anthropologie

Paresys Cécile, archéo-anthropologue
Inrap Grand Est, centre archéologique de Saint-Martin-sur-le-Pré, UMR 7264 CEPAM
Spécialité : Anthropologie

Maestracci Jérémy, archéo-anthropologue
Inrap Bourgogne - Franche-Comté, centre archéologique de Dijon
Spécialité : Anthropologie

Martin Philippe, professeur d'histoire moderne
Université Lyon 2, UMR 5190 LARHRA
Spécialités : Epoque moderne, religions

Pinguet Romuald, archéologue
Inrap Bourgogne - Franche-Comté, centre archéologique de Dijon
Spécialités : Périodes médiévale et moderne, archives

Roms Cédric, archéologue, responsable d'opération
Inrap Grand Est, centre archéologique de Saint-Martin-sur-le-Pré, UMR 8589 LAMOP
Spécialités : Contexte urbain, périodes médiévale et moderne, archives

Pélissier Amélie, archéo-anthropologue
Archéologie Alsace
Spécialité : Anthropologie

Ardagna Yann, anthropologue, paléopathologiste
UMR 7268 ADÉS AMU, CNRS EFS Marseille, France
Spécialités : Anthropologie biologique, paléopathologie, épidémiologie

Tzortzis Stéfan, archéo-anthropologue
UMR 7268 ADÉS AMU, CNRS EFS Marseille, France
Spécialités : Archéo-thanatologie, anthropologie biologique, sépultures multiples

Dottori Boris, archéologue, responsable d'opération
Inrap Grand Est, centre archéologique de Strasbourg, UMR 7044 Archimède
Spécialités : Périodes médiévale et moderne, rural/urbain, études de bâti, études historiques/
archives

Alix Stéphane, archéologue, responsable d'opération
Inrap Bourgogne - Franche-Comté, centre archéologique de Dijon, UMR 6249 Chrono-
environnement
Spécialités : Contexte urbain, bases de données

Signoli Michel, archéo-anthropologue
UMR 7268 ADÉS AMU, CNRS EFS Marseille, France
Spécialités : Anthropologie, sépultures multiples

Soulat Jean, archéologue, ingénieur d'études
LandArc, UMR 6273 CRAHAM
Spécialité : Petit mobilier médiéval et moderne

Pillard Cécile, archéologue
Inrap Grand Est, centre archéologique de Ludres
Spécialités : Petit mobilier moderne et contemporain, archives

Higelin Mathias, archéologue, responsable d'opération
Archéologie Alsace, UMR 7044 Archimède
Spécialité : Instrumentum

Decomps Claire, conservatrice au Musée d'Arts et d'Histoire du Judaïsme
Spécialités : Histoire du judaïsme dans le quart nord-est de la France, cimetières juifs

Veysseyre Céline, documentaliste
Inrap Bourgogne - Franche-Comté, centre archéologique de Dijon
Spécialités : Documentation, recherches bibliographiques

Hadot Vincent, archéologue, responsable d'opération
Institut National du Patrimoine
Spécialité : Cimetières militaires

Oudry Sophie, archéo-anthropologue
Inrap Hauts-de-France, centre archéologique de Villeneuve d'Ascq, UMR 7268 ADéS AMU
CNRS EFS
Spécialité : Anthropologie

Capron François, archéologue, responsable d'opération
Inrap Centre, centre archéologique de Saint-Cyr-en-Val
Spécialités : Périodes médiévale et moderne, rural/urbain

Oeil-de-Saleys Sébastien, archéologue, responsable d'opération
Inrap Bourgogne - Franche-Comté, centre archéologique de Besançon
Spécialités : Périodes médiévale et moderne, rural/urbain

Buquet-Marcon Cécile, archéo-anthropologue
Inrap Île-de-France, centre archéologique de Pantin, UMR 7206 Eco-Anthropologie et
Ethnobiologie
Spécialité : Anthropologie

Livet Jérôme, archéo-anthropologue
Inrap Centre, centre archéologique de Tours, UMR 5199 PACEA
Spécialités : Anthropologie, archéologie funéraire médiévale

Tane Florence, archéologue
Inrap Centre, centre archéologique de Saint-Cyr-en-Val
Spécialités : Anthropologie, périodes médiévale et moderne

Wermuth Elodie, archéologue, responsable d'opération
Éveha agence de Troyes, UMR 7268 ADéS AMU CNRS EFS
Spécialités : Anthropologie, contexte urbain, périodes médiévale et moderne, funéraire

Mayer Aurélie, responsable d'opération, archéo-anthropologue
Éveha agence Ivry-sur-Seine, UMR 7268 ADéS AMU CNRS EFS
Spécialités: Archéo-anthropologie, périodes médiévale à contemporaine moderne, rural/urbain

Béghin Mathieu, archéologue
Service Archéologique Municipal de la ville d'Arras, UMR 8529 IRHiS et EA 4284 TrAme
Spécialités : Périodes médiévale et moderne, urbain, faubourgs, études historiques / archives

Berthon Amélie, archéologue
Éveha agence de Clermont Ferrand, UMR 5138 ARAR et UMR 6273 CRAHAM
Spécialité : Petit mobilier et verre (Moyen Âge et époque moderne)

Barthélemy Daniel, archéologue
Inrap Bourgogne - Franche-Comté, centre archéologique de Mâcon, UMR 5138 ARAR
Spécialités : contexte urbain, recherches en archives

Bauchet Olivier, archéologue
Inrap Île-de-France, centre archéologique de Pantin
Spécialités : contexte urbain, recherches en archives

Baudrie Georgie, archéologue
UMR 6298 ARTEHIS
Spécialité : Petit mobilier médiéval et moderne

Vuillemin Adrien, archéologue
Inrap Bourgogne - Franche-Comté, centre archéologique de Besançon
Spécialités : Périodes médiévale et moderne, recherches en archives

Roux Emilie, archéologue
Inrap Centre, centre archéologique de Saint-Cyr-en-Val, UMR 5138 ARAR
Spécialité : Petit mobilier médiéval et moderne

2. Déroulement du PCR (2021)

Cette année 2021 a été, pour le PCR, comme pour la majorité des projets en cours, une année au cours de laquelle les travaux de recherches ont fonctionné au ralenti suite au contexte épidémique. Néanmoins, la fin de la première triennale est l'occasion de dessiner le bilan des recherches menées au sein des différentes régions du PCR.

A ce contexte exceptionnel s'ajoute un nombre de jours PAS pour les participants de notre PCR rattachés à l'Inrap fortement diminué par rapport aux précédentes années (en partie en raison du nombre en hausse de participants membres de l'Inrap). Aussi, ce rapport intermédiaire présente des résultats très inégaux selon les régions et reflète le temps dont chacun a pu disposer.

2.1 Financement

Le bilan complet 2018-2021 est disponible en annexe n°2. Pour l'année 2021, aucune subvention n'a été demandée. En effet, un reliquat financier du crédit de 3000€ accordé en 2019 s'est avéré suffisant pour les années 2020 et 2021.

Comme les années précédentes, l'Association NEA (Nord Est Archéologie - C. Moulis, 4 rue Charles Derise, 88500 Mirecourt) a géré la subvention du SRA Grand Est, l'association facturant 2 % de frais de gestion.

Subvention DRAC Grand Est 2019	3000,00 €
Frais de gestion	60,00 €
Dépenses années 2019-2020	1481,83 €
Frais réunion 23 septembre 2021	746,50 €
- Frais de mission (transport)	371,10 €
- Frais d'organisation (repas)	375,40 €
Reste à dépenser	711,67 €

Outre cette subvention, l'Inrap, Alsace Archéologie, Eveha et les laboratoires universitaires ont participé au PCR en prenant en charge certains frais de mission et en accordant du temps aux différents participants sous forme de «jour/homme». Il est à noter que ces «jours/homme» et la prise en charge des frais de mission constituent plus de 90 % du financement du PCR.

2.2 Réunion annuelle : réunion du 23 septembre 2021

En raison de la crise sanitaire et de la nécessité d'adapter les moyens, une seule réunion a eu lieu cette année. Elle vient s'ajouter aux cinq réunions des années précédentes. Celle-ci s'est déroulée le 23 septembre 2021 au centre archéologique Inrap de Dijon à la fin du troisième trimestre et a permis d'esquisser un bilan annuel.

Cette réunion visait à faire le point sur l'année écoulée et l'état d'avancement des différentes régions en particulier au vu des circonstances sanitaires compliquées. Il avait également été choisi de laisser une large place à la discussion en cette fin de triennale. Etaient présents C. Buquet, F. Capron, M. Dohr, C. Fossurier, V. Hadot, J. Livet, A. Mayer, S. Oeil-de-Saleys, C. Paresys, A. Pélissier, R. Pinguet, C. Roms, E. Wermuth et M.-H. Roquecave (invitée). Après un rapide tour de table, le bilan annuel du PCR a été présenté, essentiellement du point de vue financier. La discussion a ensuite porté sur le fait de faire une demande ou non de nouvelle triennale, cette dernière option ayant été choisie. La présentation de la journée d'étude du 23 novembre a ensuite été effectuée (voir *infra*). Un rapide tour de table a permis de faire un point sur l'état d'avancement des recherches dans chaque région. Les discussions ont porté sur plusieurs points : organisation d'une journée d'étude sur le petit mobilier en 2022 à Nancy, comment procéder en Île-de-France, comment utiliser les registres paroissiaux, comment analyser les tableaux et plus particulièrement celui concernant la biologie (avec tous les biais qu'il comporte), quels sujets sont à envisager pour des masters et quels en sont les financements, qu'en est-il des archives du site du «Pont-des-Tanneries» à Dijon ? M.H. Roquecave est ensuite intervenue pour présenter le cimetière paroissial / communal de Toulon ouest, un cimetière de transition 1709-1830 (paroisse saint Louis puis district ouest de Toulon, Var). La journée s'est terminée par la présentation de F. Capron sur le cimetière Notre-Dame de Nogent-le-Rotrou (Eure-et-Loire).

2.3 Journée «Populations particulières des cimetières modernes (1500-1804)»

A la fin du troisième trimestre 2021, P. Martin nous a proposé d'organiser une journée d'étude à Lyon, sur une thématique spécifique des cimetières modernes et dans le cadre du PCR¹. La journée sur les : « *Populations particulières des cimetières modernes (1500-1804)* » s'est donc déroulée le 23 novembre 2021 à l'Ecole Nationale Supérieure d'Architecture de Lyon (Vaulx-en-Velin, Rhône) (annexe n°3). Elle a regroupé les communications suivantes :

- Claire Decoms : *Les juifs dans les cimetières. Rites funéraires et cimetières*

- Vincent Hadot : *Les cimetières militaires hors-les-murs d'Ancien Régime à travers l'exemple de Marsal (Moselle) : apport des études archivistiques pour la compréhension d'un mode d'inhumation nouveau*

- Michel Signoli : *Les populations militaires dans les cimetières en France sous la Révolution et l'Empire*

- Avril Meffray : *Du texte à l'os : regards croisés entre sources historiques et sources anthropobiologiques sur les malades de l'époque moderne et leurs pathologies*

- Stéphane Hardouin : *L'hôtel-Dieu de Lyon : un cimetière protestant géré par une administration catholique durant la répression (XVII^e-XVIII^e siècles)*

- Anaïs Delliste : *Le traitement des individus immatures à l'Hôtel-Dieu de Lyon : confrontation des données archéo-anthropologiques de deux secteurs funéraires hospitalier*

A l'issue de cette journée, une publication est prévue pour 2022 ou 2023 dans un ouvrage regroupant les communications auxquelles s'ajouteront quelques autres articles sur ce thème des populations particulières.

1. Suite à la crise sanitaire, la faculté de Lyon 2 disposait en effet encore de crédits universitaires disponibles pour l'organisation d'un événement de ce type en 2021.

2.4 Bibliographie : la bibliothèque Zotero

Dans le cadre de ce PCR, une bibliothèque de groupe a été créée sous le logiciel libre Zotero. Elle est, depuis 2018, rattachée à la bibliothèque développée avec le même logiciel pour la région Bourgogne - Franche-Comté de l'Inrap et de ce fait, gérée par la documentaliste du centre archéologique de Dijon.

Le choix de cet outil a été déterminé par :

- son utilisation courante par le milieu de la recherche ;
- sa facilité de prise en main et d'utilisation ;
- la rapidité de rapatriement des références depuis des catalogues de bibliothèques et des sites de ressources documentaires en ligne ;
- le classement et conservation de ces références sur le long terme à un emplacement unique accessible depuis n'importe quel ordinateur.

Lorsque la référence existe en version numérique, celle-ci peut y être associée, soit directement sous la forme de pdf, soit par l'indication du lien qui va renvoyer sur le document en ligne.

En plus de la possibilité de partager simultanément à l'ensemble des membres du groupe les références présentes dans cette bibliothèque, il permet de créer à volonté et en fonction du style bibliographique choisi des bibliographies, de générer des notes et des appels bibliographiques dans un texte rédigé depuis les logiciels LibreOffice et Microsoft Word.

Elle est gérée par la documentaliste et son administration est commune avec les responsables du projet. L'ensemble de ces membres y ont accès en « lecture et consultation ».

Ils participent activement à son enrichissement au gré de leurs lectures et travaux et communiquent les références à ajouter à la documentaliste par mail. Ces dernières sont identifiées par une pastille de couleur rouge pour une durée de 6 mois.

En décembre 2021, 86 références sont accessibles dans la bibliothèque de groupe.

La création du lien pérenne entre la base de données des sites développée sous Access et la bibliothèque partagée, permettant le rattachement des références bibliographiques du site à sa fiche n'a toujours pas abouti de même que le travail de rédaction d'un mémo explicitant les normes à utiliser pour le référencement des manuscrits. Le travail d'harmonisation du référencement avec le thésaurus PACTOL spécifique au domaine de la mort reste également encore à faire.

Ces axes de travail pour l'interopérabilité et la mise en relation des travaux de recherche avec la documentation seront donc naturellement au programme de la prochaine triennale.

Les rapports sont mis en ligne, après réception de l'avis CTRA, sur HAL, Academia et ResearchGate.

3. Problématiques et méthodologie

Les emprises géographiques et chronologiques ont été modifiées dans le courant de la deuxième année du PCR (2019). En conséquence, certaines problématiques ont évolué et une partie de la méthodologie a du être adaptée.

3.1 Cadres chronologique et géographique

3.1.1 Chronologie

Le cadre chronologique a légèrement été étendu pour différentes raisons. Tout d'abord, en ce qui concerne l'étude topographique des cimetières, cela permet d'intégrer davantage de sites et notamment certains cas qui semblaient répondre aux mêmes questionnements que les cimetières « de transition ». Pour augmenter le corpus d'étude en ce qui concerne les analyses biologiques et celles des pratiques funéraires, il s'est avéré nécessaire d'étendre la période chronologique du début du XVI^e siècle au milieu du XIX^e siècle : cela est d'autant plus utile que les phases des sites ne permettent pas toujours une distinction précise. De même, en ce qui concerne l'étude du mobilier funéraire, l'élargissement du champ chronologique permet d'augmenter nettement le nombre d'objets et donc d'envisager des comparaisons à des fins de datations.

3.1.2 Eléments du contexte historique et religieux (P. Martin)

« La mort est une réalité que notre temps souhaite trop souvent oublier. Elle a pourtant été bien présente parmi nos ancêtres. Chacun s'y préparait de son vivant, fort de la croyance dans un Au-delà que présentait l'Eglise mais aussi que les légendes et les fantômes enrichissaient. Les derniers moments vus, un cérémoniel complexe se mettait en place avant que le corps rejoigne la terre.

Le culte des morts a laissé un patrimoine inestimable. Croix, tombes, inscriptions lapidaires, tableaux... disent que la mort a suscité les imaginations.

Récits folkloriques, archives, témoignages, œuvres d'art forment la trame de ce livre qui nous montre combien la mort est un sujet révélateur de toutes les facettes de l'humanité.

Entre le XVI^e siècle et la veille de la Première Guerre mondiale, les comportements ont varié, dessinant le paysage fluctuant des peurs, des espoirs, des croyances et des attentes d'une population si proche de nous. » (Martin, 2007, *Figures de la mort en Lorraine, XV^e-XIX^e siècles*, quatrième de couverture).

- Les sources de l'historien

Les sources mises à la disposition de l'historien sont de natures très diverses :

- Les registres paroissiaux ;
- Les archives « centrales » émises par les évêques, les parlements, les intendants ;
- Les archives de la surveillance des visites pastorales (Inventaire du CNRS, Archives Départementales) ;
- L'iconographie ;
- Les monuments et les objets ;
- Les actes des fidèles, notamment les testaments, bien qu'à partir de la seconde moitié du XVIII^e siècle, ces derniers deviennent de moins en moins des actes religieux. Ainsi, la précision du lieu d'inhumation disparaît progressivement puisqu'elle n'est plus utile.

- La vision traditionnelle

- Les inhumations dans les églises sont très nombreuses et peuvent concerner près de la moitié des sépultures. Mais cela est très fluctuant en fonction des villes et il n'existe pas de statistique au niveau national.

- Le cimetière : On décompte au XVIII^e siècle pas moins de dix-sept cimetières catholiques pour la seule ville de Metz. À Nancy, la chapelle Notre-Dame de Bonsecours est construite à l'emplacement du lieu d'enfouissement des corps des soldats morts lors de la bataille de Nancy de 1477 (sur le tableau de 1518 La Nancéide, le cimetière est représenté sans mur, ni stèle ou même cercueil et les tombes sont quasi affleurantes).

- La typologie du cimetière varie en fonction de nombreux critères : édifice ou extérieur (cimetière, maison religieuse...), ville / campagne,

- Qu'en est-il des fosses liées aux épidémies et aux guerres ? En effet, au cours de la guerre de Trente ans, la Lorraine et l'Alsace auraient perdu près de la moitié de leur population. L'historien s'interroge : où sont ces cimetières ?

- Particularité régionale : en Lorraine, la moitié des cimetières sont créés en même temps que des églises paroissiales au XVIII^e siècle (ce qui ne semble pas être le cas en Alsace).

- Le tournant du XVIII^e siècle

L'intérêt pour le cimetière se développe.

- Les visites pastorales semblent s'intéresser de plus en plus aux cimetières.

- En Bretagne, le Parlement décide dès 1719 d'interdire les inhumations dans les églises. Ces nouvelles règles ne s'appliquent pas sans heurts. En Lorraine, les mentalités évoluent également.

- Le cimetière est vu en théorie comme un espace géométrique sans regroupements familiaux. La rotation des tombes s'effectue au maximum tous les 30 ans. Il n'y a pas de marquage en surface au-dessus de la tombe. Mais c'est un lieu important pour la communauté : par exemple, dans certaines paroisses, en guise de punition, des menaces de fermetures du cimetière ont été exercées (voire appliquées).

- À partir de la Révolution, le cimetière passe sous l'autorité municipale : il devient une affaire de professionnels.

- De nouvelles lois s'inscrivent dans ce contexte :

* 29 juillet 1775 (assemblée du Clergé) et 10 mars 1776 (décision royale) : Les inhumations dans les églises sont désormais rigoureusement interdites (mis à part pour les archevêques, évêques et curés ainsi que les patrons et hauts justiciers) et les cimetières *intra-muros* saturés devront être déplacés à l'extérieur des villes.

* 12 juin 1804 (décret impérial) : premier texte officiel qui régit les sépultures et les lieux d'inhumation. Il est à l'origine des nombreuses créations de cimetières du XIX^e siècle, souvent encore en usage aujourd'hui. Il impose, entre autres, l'implantation des cimetières à l'extérieur des villes, les sépultures individuelles en rangées bien marquées au sol, la rotation des ouvertures de fosses, la présence d'allées, de plantations, la possibilité de faire des concessions, organise les pompes funèbres, etc.

- L'exemple du cimetière de Marville : à la fin de la période moderne, la mode se répand de ranger les os secs dans des bâtiments, de façon ordonnée (os longs rangés le long d'un mur formant ainsi une seconde paroi) et plus ou moins esthétique (crânes dans des boîtes)...

Les bâtiments ossuaires se multiplient aux XVII^e et XVIII^e siècles lors de la réorganisation des cimetières. Ces ossuaires sont fermés au XIX^e siècle et beaucoup disparaissent.

Exemples des ossuaires de Bouzonville, Neunkirchen-lès-Bouzonville, Hatrize (1747), Vintrange, Tucquegnieux, Schorbach...

- Le cimetière contemporain

- Les cimetières actuels sont pour la plupart créés dans le courant du XIX^e siècle.
- Il en résulte un patrimoine riche en monuments funéraires.
- Le statut légal du terrain et de sa propriété pose question (problème des concessions perpétuelles qui deviennent des terrains privés).

3.1.3 Géographie

A la suite du faible nombre de sites correspondant aux problématiques initialement définies, il a paru opportun d'élargir la zone d'étude et cela d'autant plus que plusieurs cimetières fouillés situés dans les régions limitrophes répondent pleinement aux critères de sélection du PCR (fig.2). Ces régions ne semblaient en outre pas se démarquer notablement du point de vue culturel et social sur les questions générales, les problématiques plus spécifiques comme notamment celles des cimetières juifs étant elles-mêmes pour certaines essentiellement localisées dans l'est.

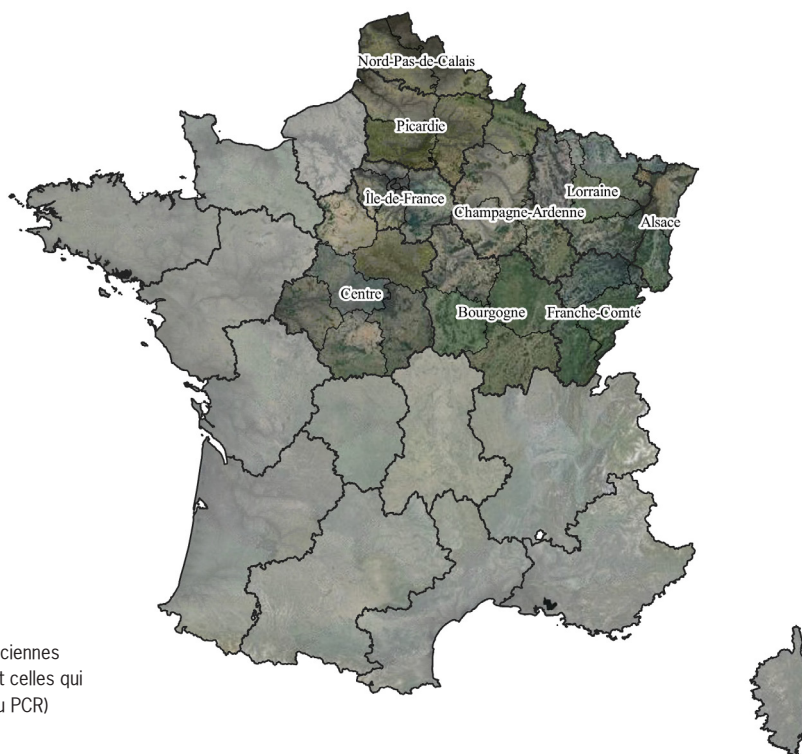


Fig.2 Régions du PCR (ce sont les anciennes régions qui sont indiquées car ce sont celles qui correspondent à la gestion actuelle du PCR)

J. Maestracci, Inrap

3.2 Problématiques

Les cimetières à l'origine du PCR datent du XVIII^e voire de la première moitié du XIX^e siècle : celui de l'Hôpital Général à Dijon (1785-1841), celui des Trois Maisons à Nancy (1732-1842) et celui de l'hôtel-Dieu à Reims (1792-1832). Les investigations menées par les membres du PCR, dans les deux régions Grand Est et Bourgogne-Franche-Comté ont permis de faire les constats suivants :

- Le nombre de cimetières créés ou ayant subi de profondes modifications entre 1650 et 1850 est inégal suivant les régions.
- Il est nettement plus important en ville.
- Le recensement de ces cimetières nécessite d'importantes recherches aux archives.
- Très peu de ces cimetières ont fait l'objet d'opérations archéologiques.
- Des créations de cimetières hors les murs ont eu lieu avant 1650.

Ces recherches ont par ailleurs fait émerger des questionnements sur certains cas particuliers et sur les datations :

- Beaucoup de cimetières de congrégations religieuses datent des XVII^e et XVIII^e siècles.
- L'Alsace et la Lorraine comptent un grand nombre de cimetières juifs attribués à cette période.
- Les cimetières militaires sont très présents sur ces régions frontalières.
- Il existe aussi des cimetières de «circonstance», liés à des batailles ou épidémies.
- La plupart des sépultures fouillées pouvant répondre aux critères du PCR sont attribuées à la «période moderne» sans plus de précision.

Afin de pouvoir étudier des séries suffisamment conséquentes du point de vue archéologique et anthropologique et de limiter des recherches aux archives nécessairement chronophages, les participants au PCR ont donc choisi d'étendre l'emprise géographique et chronologique et de recentrer les problématiques sur trois domaines précis :

- La population : études biologiques, pathologiques et du petit mobilier
- La topographie : étude des sources historiques, plans et données de fouille
- Les pratiques funéraires : étude des modes d'inhumation

L'identité des inhumés de ces nouveaux cimetières reste ainsi le premier thème à aborder. S'agit-il de populations classiques de type paroissial (protestants, catholiques ou juifs), de militaires, de malades issus d'un hôpital ou d'indigents ? Certains de ces lieux d'inhumation ont-ils évolué au cours de leur existence, passant par exemple du statut d'hospitalier à celui de paroissial. Pour d'autres encore, le statut restera sans doute difficile à cerner au vu de la mixité des populations inhumées. En parallèle, il conviendra de définir les circonstances de la création de ces cimetières, parfois liées à un contexte d'épidémie, à un accroissement soudain de population ou plus simplement à la fermeture de cimetières médiévaux.

Afin de rester sur des populations de type «classique», sont désormais écartés de notre sujet d'étude les cimetières de congrégations religieuses ainsi que les cimetières de «circonstance» (épidémie, bataille).

Diverses questions se posent ainsi : les populations rencontrées se distinguent-elles des populations médiévales et contemporaines ? Pourquoi ? Quelles sont les éventuelles nouvelles infections et pathologies ? Comment sont-elles traitées ?

Quel type de mobilier rencontre-t-on dans les tombes ? Quelle est la part entre objets personnels et objets religieux ?

Une fois la population caractérisée, il est nécessaire d'aborder les différents aspects liés au fonctionnement de ces nouveaux cimetières. Ce PCR nous donnera donc l'occasion de rappeler les règles en usage entre le XVI^e et le XIX^e siècle quant à la profondeur des fosses, l'usage de la chaux ou la rotation des tombes, ainsi que de vérifier leur application réelle sur le terrain. Des cas de sectorisation ont aussi été observés lors des opérations de fouille de Nancy et de Reims. Il faudra s'interroger sur la (les) catégorie(s) de population mise(s) à l'écart (suppliciés, tout-petits, soldats...) et les raisons de cette organisation. Et, enfin, qu'en est-il de l'usage des allées, des plates-bandes et de l'orientation des tombes ? Existe-t-il des normes ou bien ces dispositifs sont-ils propres à chaque cimetière ?

Cette étude devrait permettre aussi de s'interroger sur l'évolution des mentalités. Les cimetières s'ouvrent-ils au public, et à partir de quand ? Les monuments funéraires sont-ils courants, autorisés, et de quelle nature ? Qu'en est-il des concessions ?

Enfin, le troisième thème concerne la typologie des tombes et les modes d'inhumation. La tombe dépend-elle du statut du cimetière, du contexte (épidémie, poussée démographique ?) ou encore de la religion des inhumés ? Qu'en est-il des fosses communes et des ossuaires : sont-ils la norme ou des cas exceptionnels ? De même, les différentes études menées aux archives et sur le terrain devraient permettre de caractériser les usages du linceul ou/et du cercueil tout au long de la période étudiée et de mieux cerner l'apparition et l'importance de la sépulture habillée.

Le titre du PCR est donc modifié depuis juin 2019. Anciennement dénommé :

Les cimetières de transition de la fin de la période moderne (fin XVII^e – début XIX^e s.) au regard des sources historiques et archéologiques, dans le quart nord-est de la France. Il porte désormais le titre suivant :

Les cimetières modernes «hors les murs» dans le nord-est de la France - Topographie, modes / pratiques funéraires et populations des cimetières antérieurs au décret impérial de 1804 (XVI^e-XVIII^e siècles)

3.3 Méthodologie

Après un an et demi d'utilisation, il est apparu en juin 2019 que la base de données initiale du PCR nécessitait une déclinaison sous forme de tableaux type «Excel». En effet, la base de données ne s'était pas révélée adaptée pour l'étude du mobilier ainsi que pour l'analyse détaillée des sépultures, que ce soit du point de vue biologique ou taphonomique. De même en ce qui concerne la topographie du cimetière, elle ne permettait pas d'y enregistrer les trop nombreuses données issues des archives.

3.3.1 Base de données et système d'information géographique (SIG)

La base de données a été créée au début de l'été 2018 sur Access 2016, ajustée fin 2018 et modifiée une dernière fois en janvier 2020. En effet, après deux années d'expérience, la réalité des données disponibles a entraîné de nécessaires ajustements.

Elle est désormais basée sur trois formulaires (fig. 3) : sites, documentation, bibliographie. Les formulaires «Bibliographie» et «Documentation» devraient être, à court ou moyen terme, mis en lien avec la bibliothèque Zotero du PCR.



Fig.3 Formulaire de la base de données «Menu général»
S. Alix, Inrap

Le formulaire « Sites » a été fortement modifié et simplifié. Il ne comprend plus aujourd'hui que 4 onglets. Le premier onglet, « Description », regroupe les informations principales concernant le cimetière, à savoir, sa situation, ses dates d'utilisation, ses caractéristiques principales et l'existence ou non d'une opération archéologique sur son emprise (fig. 4). Le second, « potentiel d'étude », se décline en trois colonnes, la première concernant la biologie et la taphonomie, la seconde, la topographie et la troisième le mobilier (fig. 5). C'est ici que l'anthropologue, le spécialiste du mobilier ou l'archéologue/historien vient puiser les informations pour commencer à remplir les tableaux annexes (cf ci-dessous) et faire le point sur les études restant à faire ou à compléter. Le troisième « Doc / Biblio » reprend les infos des formulaires documentation et bibliographie. Le dernier permet de suivre les saisies et d'y laisser des commentaires.

Il existe une base de données par grande région. Elles sont à disposition des participants sur le dossier de partage du PCR (sur le drive).

La base de données a été couplée à un SIG pour la réalisation des cartes de répartition. Celui-ci permet de créer, par exemple, des cartes de densité ou des répartitions selon les différents types de sites avec divers critères de sélection (milieu, confession, cimetières spécifiques, etc). Grâce à la symbologie, le potentiel scientifique de chaque site peut être illustré à destination de la communauté scientifique : cela pourra notamment compléter et préciser la carte archéologique.

Menu Général | **Sites**

N° Site: **54LUNE01** | Nom: **Cimetière Saint-Jacques** | Nbe fiches: 42

DESCRIPTION | POTENTIEL D'ETUDE | DOC/BIBLIO | JOURNAL DES SAISIES

Région: ALSACE-CHAMPAGNE-ARDENNE-LORRAINE
Département: 54
Commune: Lunéville
Adresse: rue Level, centre hospitalier
Coordonnées Lambert 93
 X: 957444,97 | Y: 6837728,5

Superficie estimée: 4847
Superficie diagn.: 533
Superficie fouillée: 1200
Nbe Sep. estim.: | **Nbe Sep. fouillées:** 45
Nbe Sep. observées: 45

Paroisse: Saint-Jacques de Lunéville

Statut du site	Début	Fin	Commentaire
Hospitalier	1706	1819	hôpital civil et militaire
Militaire	1806	1819	guerres napoléoniennes
Paroissial	1594	1819	

Observations archéologiques sur le site | N° SRA: 543290058

Nom de l'observation / opération archéo.	Type	Année
Lunéville centre hospitalier	Fouille	2006
Lunéville, rue Level, centre hospitalier	Diagnostic	2005

Fig.4 Formulaire «Site», onglet «Description» de la base de données - S. Alix, Inrap

Menu Général | **Sites**

N° Site: **54LUNE01** | Nom: **Cimetière Saint-Jacques** | Nbe fiches: 42

DESCRIPTION | POTENTIEL D'ETUDE | DOC/BIBLIO | JOURNAL DES SAISIES

Etude Bio: Fait | Faite | A faire | NA
Remarques Etude Bio:

Méthode Etude Bio:

Etude Tapho: Fait | Faite | A faire | NA
Remarques Tapho:
 1 tombe double
 7 ossuaires

Etude Archive: Fait | Faite | A faire | NA
Remarques Archives:

Autres éléments qu'inhumations
Remarques:
 Fouille de l'intérieur de la chapelle.

Type:
 murs

Mobilier
Remarques:
 Etudié.
 Médaille Sacré-Cœur et St Michel.

Nature	Type	Nombre
Objets personnels	bracelet	1
Objets de piété	médaille	1
Objets de piété	crucifix	1
Objets liés au vêtement	épingle	94
Objets de piété	chapelet	2
Objets personnels	anneau	2
Objets de soin	bandage herniaire	1

Fig.5 Formulaire «Site», onglet «Potential d'étude» de la base de données - S. Alix, Inrap

3.3.2 Tableau «topographie»

Les données concernant la topographie du cimetière ou son organisation se retrouvent dans deux types de sources : celles du terrain et celles des archives. Les observations archéologiques (ou *in situ* si le cimetière est toujours actif) peuvent en général être assez facilement présentées sous forme de tableau(x) (présence/absence, mesures, datation, etc). En revanche, les informations contenues dans les textes sont souvent beaucoup plus détaillées, parfois très nombreuses, prolixes sur un sujet, muettes sur un autre, de qualité variable, plus ou moins conformes à la réalité, etc, et enfin de natures diverses : lettres, plans, devis, photos, dessins, schémas, affiches, etc. Ces données sont évidemment difficiles à intégrer dans un seul tableau. Cependant, la base de données ou le logiciel « Excel » restent les meilleurs outils de « base » pour effectuer des comparaisons entre les sites. Aussi, un tableau a tout de même été proposé. Mais les éléments concernant les données des archives mériteront d'être développées par ailleurs dans les synthèses ou sous d'autres formes plus adaptées.

Ce tableau a pour l'instant été testé en Lorraine et dans les Hauts-de-France. Une ligne correspond à un site ou à une phase de site (fig. 6). À moyen terme, il est prévu que dans chaque région, un membre du PCR se charge de remplir ce tableau, dont la première partie est principalement issue de la base de données du PCR :

- Références du site (Identifiant ; Nom ; Commune ; Département ; Opération archéologique 0/1 ; État actuel)
- Topographie générale (Hors les murs 0/1 ; À proximité d'un bâtiment religieux 0/1 ; Agrandissements(s) 0/1 ; Superficie estimée)
- Datations (Phase d'utilisation ; dates de phase ; méthodes de datation principale et secondaire ; Encore utilisé aujourd'hui 0/1)

La seconde partie se décline en deux ensembles de champs quasi identiques, l'un concernant les données archéologiques, l'autre les données des archives :

- Statut / Paroisse / Plans (pour les données d'archives uniquement)
- Marqueurs de tombe (disparus, observés)
- Allées
- Plates-bandes
- Bâtiment(s)
- Autres éléments
- Secteurs réservés
- Clôtures ou bornes

Références du site					Topographie générale						Datations					
Identifiant (BDD)	Nom du site (BDD)	Commune	Département	Opération ou découverte archéologique	Etat actuel du site	Hors les murs	Commentaire	A prox d'un bâtiment religieux	Commentaire	Agrandissement(s)	Superficie estimée max (m2)	Phase d'utilisation (si plusieurs phases)	Dates correspondantes aux phases	Méthode de datation principale	Méthode de datation secondaire	Encore utilisé aujourd'hui
57MARS01	Cimetière des soldats	Marsal	57		Conservé (un champ)	1		0			1700		1737-1825	Archives		0
57METZ01	Couvent des sœurs Carmélites	Metz	57	1		0		1					1623-1792	Archives		0
88EPIN02	Cimetière de la Congrégation Notre-Dame	Epinal	88	1	Détruit	0		1				4	1619-1792	Archives	Données de fouille	0
55FAIN01	Centre hospitalier	Fains-Veel	55	1	Détruit	1		0				1	1813-1816	Archives		0
55FAIN01	Centre hospitalier	Fains-Veel	55	1	Détruit	1		0			4275	2	1823-1856	Archives		0
57METZ05	Eglise des Capucins	Metz	57	1	Détruit ?	0		1			290		1726-1791	Archives	Données de fouille	0
54LUNE01	Cimetière Saint-Jacques	Lunéville	54	1	Détruit	1		0			4847		1594-1819	Archives		0
54LUNE02	Cimetière de la Congrégation Notre-Dame	Lunéville	54	1	Détruit	0		1					1712-1789	Archives (à 10 ans près)		0
54NANC02	Cimetière Saint-Fiacre	Nancy	54	0	En partie conservé autour de l'église	1		1	église Saint-Fiacre	1	2110		1716-1842	Archives		0
54NANC03	Cimetière Saint-Jean	Nancy	54	0	Détruit	1					5370		1763-1842	Archives		0
54NANC06	Cimetière Saint-Nicolas	Nancy	54	0	?	1					6940		1775-1883	Archives		0
54PONT01	Cimetière de Pont-à-Mousson	Pont-à-Mousson	54	0	Conservé (cimetière actuel)	1					2100 (initial)		1787-1771	Archives		1
54TOUL01	Cimetière paroissial	Toul	54										(environ)-1844	Archives		0

Fig.6 Tableau «topographie», extrait, partie 1 - M. Dohr, Inrap

3.3.3 Tableau «biologie»

Le tableau «biologie» vise à synthétiser les informations relevant des données observées sur les ossements humains (fig. 7). Ce tableau devrait être complété par chaque participant au fur et à mesure de l'avancée du PCR. Dans ce tableau, 1 ligne correspond à 1 individu. Dans la mesure du possible, les données suivantes y sont renseignées selon les champs suivants :

- âge (âge général ; méthode ; classe d'âge ; âge individuel ; âge minimum ; âge maximum)
- sexe
- état de la sphère bucco-dentaire (nombre de dents ; tartre ; nombre caries ; nombre résorptions alvéolaires ; usure dentaire)
- signes de stress non spécifiques (hypoplasie ; *cribra orbitalia* ; hyperostose porotique)
- pathologies (pathologie ; dégénérative ; infectieuse ; traumatique ; tumorale ; inflammatoire ; métabolique ; développementale ; actes anthropiques et médicaux ; pathologie indéterminée ; pathologie détail ; tuberculose ; maladie hyperostotique ; fracture (nb / localisation) ; violence ; observation).

1	Site	N° sépult.	N° indiv.	Age géna.	Méthod.	Classe d'.	Age indiv.	Age mini.	Age maxi.	Sexe	nbre de d.	Tartre	nbre ca.	ésorption	usure dent.	Hypoplas.	cribra orbi.	hyperostose p.	Pathology	Dégénéral.	Infectieux	Traumatiq.	Tumoral	Inflamm.	Metaboliq.
2	21_DU001	0001	1A	Immature	renseigné		0-1 an			Indéterminé															
3	21_DU001	0001	1B	Adulte						Indéterminé						0	1								
4	21_DU001	0001	1C	Adulte						Indéterminé									1						
5	21_DU001	0001	1D1	Adulte						Indéterminé	7	Léger				Légère	0	1							
6	21_DU001	0001	1D2	Adulte						Indéterminé							0	1							
7	21_DU001	0001	1E	Adulte						Indéterminé				2			0	1							
8	21_DU001	0001	1F	Adulte						Indéterminé									1				1		
9	21_DU001	0001	1G	Adulte						Indéterminé									1						
10	21_DU001	0001	1H	Adulte						Indéterminé	11	Moyen					Légère	0	1						
11	21_DU001	0001	1I	Adulte						Indéterminé															
12	21_DU001	0002	2	Adulte						Indéterminé									2				1		
13	21_DU001	0003	3	Adulte						Indéterminé	29	Léger	1	0.3		Forte	NC	1		2			1		
14	21_DU001	0004	4	Immature			6-14 ans			Indéterminé	10	Absent	0	0		Légère	0	0							

Fig.7 Tableau «biologie», extrait - C. Fossurier, Inrap

3.3.4 Tableau «taphonomie»

Le tableau «taphonomie» rassemble les données relevant de la sépulture (fig. 8). Comme pour le tableau «biologie», il devrait être complété au fur et à mesure de l'avancée des travaux de chaque participant. Dans ce tableau, 1 ligne correspond à 1 sépulture. Pour ce dernier, dans la mesure du possible, les données suivantes sont renseignées selon les champs suivants :

- description (n° sépulture ; phases ; position ; recoupements ; multiple ; NMI)
- dimensions (longueur fosse ; largeur fosse ; hauteur fosse conservée ; longueur cercueil ; largeur min cercueil ; largeur max cercueil)
- Position et orientation (position individu ; position MSG ; position MSD ; position MIG ; position MID ; orientation générale ; degrés)
- contenant (matériau ; cercueil ; linceul ; contenant autre ; pleine terre)
- divers (enveloppe souple à manches ; tête surélevée ; logette céphalique ; présence de chaux ; intervention anthropique ; compléments mobilier ; *Terminus Post Quem* ; *Terminus Ante Quem*)

Fig.8 Tableau «taphonomie», extrait - C. Fossurier, Inrap

3.3.5 Tableau « petit mobilier »

Le tableau « mobilier » a été créé en 2019 (fig. 9) ; dans celui-ci, 1 ligne correspond à 1 objet.

Pour ce dernier, dans la mesure du possible, les données suivantes sont renseignées selon les champs suivants :

- description (site ; n° sépulture ; individu (sexe/âge))
- objet (habit ou linceul ; catégorie fonctionnelle ; type objet ; matière)
- précisions (nb ; description rapide ; position dans la tombe ; datation stratigraphique ; datation ; phase)

Fig.9 Tableau «mobilier», extrait - C. Pillard, Inrap

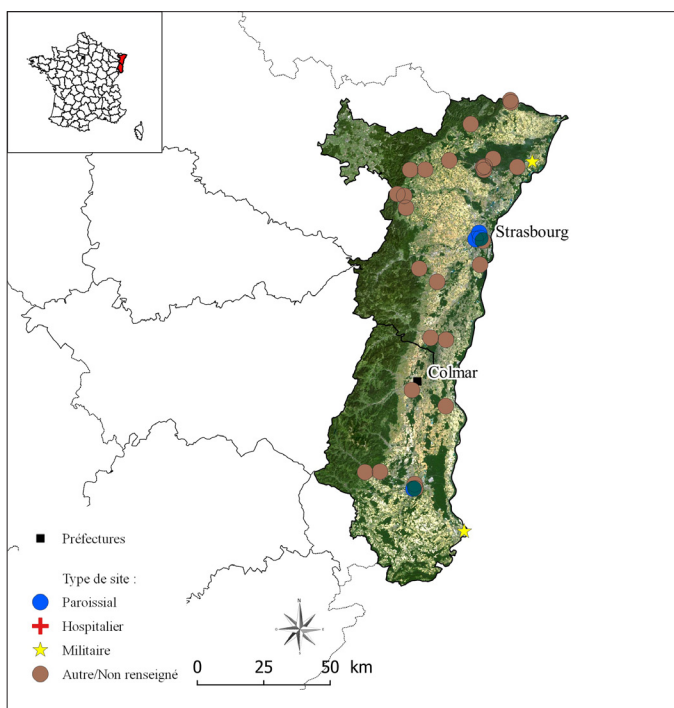
4. Bilans régionaux

Les bilans régionaux sont très inégaux selon les régions. En effet, l'accessibilité aux données ainsi que le nombre de sites répondant aux critères du PCR sont très variables d'une région à l'autre. De plus, les secteurs intégrés fin 2019 ne sont bien évidemment pas aussi avancés que le Grand Est et la Bourgogne - Franche-Comté. Enfin, les spécialités des référents disponibles pour chaque région (anthropologue, historien, spécialiste du mobilier ou archéologue) entraînent d'inévitables inégalités de traitement entre les thématiques. L'un des objectifs de la prochaine triennale sera ainsi d'harmoniser les méthodes, les sujets traités, le vocabulaire utilisé, le type de figures, etc.

4.1 Alsace (A. Pélissier, B. Dottori, en collaboration avec M. Higelin)

A ce jour, il n'existe aucune synthèse sur les créations de cimetières en Alsace à l'époque Moderne. L'inventaire des sites alsaciens pouvant intégrer le PCR était donc encore entièrement à réaliser. Les recherches menées n'ont concerné que les cimetières catholiques et protestants, la question des cimetières israélites, nombreux dans la région pour la période concernée, nécessitant une étude à part (fig. 10).

Fig.10 Localisation des sites répertoriés, Alsace
Recensement A. Pélissier, Archéologie Alsace et B. Dottori, Inrap; SIG J. Maestracci, Inrap



Le recensement de ces cimetières a été réalisé à travers des recherches bibliographiques et archivistiques dans les trois grands centres urbains de la région (Archives d'Alsace à Strasbourg, Archives de la Ville et de l'Eurométropole de Strasbourg, Archives municipales de Colmar et Service des Archives municipales à Mulhouse). Cependant, les données historiques sont relativement peu nombreuses sur ce sujet avant le XIX^e siècle. Seuls les registres paroissiaux et les délibérations des Conseils Municipaux – inégalement conservés – sont à même d'apporter quelques informations, mais leur exploitation n'est pas toujours aisée et leur dépouillement s'avère très chronophage. Ces données historiques ont pu être complétées par le recours aux plans et cartes d'époque moderne et contemporaine. Pour cet aspect, la démarche a été facilitée par le fait que la plupart des fonds cartographiques sont désormais numérisés et accessibles sur des plateformes en ligne (Numistral, Histcarto, Gallica, Archives d'Alsace et de la ville de Strasbourg, Service des Archives municipales de Mulhouse). Cependant, à l'exception de deux cimetières strasbourgeois, ces plans, le plus souvent généraux, ne fournissent que peu d'éléments de détail.

Les interventions archéologiques menées dans de tels cimetières ou, à défaut, ayant livré des sépultures attribuées précisément à l'époque moderne sont extrêmement réduites sur le territoire alsacien. Il est ainsi apparu qu'à ce jour, une seule petite opération a concerné un cimetière créé à l'époque moderne (cimetière Stephansberg à Wissembourg) et plusieurs anciennes investigations d'ampleur restreinte ont été menées dans un espace sépulcral hors les murs à Colmar, mis en place toutefois dès 1317 (cimetière Sainte-Anne). Pour le reste, les quelques lieux d'inhumations fouillés et ayant révélé des sépultures de cette période ne concernent que des contextes paroissiaux ou monastiques.

A travers ces recherches, il est apparu qu'en milieu urbain comme en milieu rural, le cimetière paroissial reste la forme prédominante de lieu de sépulture en Alsace durant l'époque moderne. Cependant, cette période est bel et bien caractérisée par l'apparition de nouveaux cimetières, essentiellement de trois types : les cimetières construits en dehors des périmètres habités, les cimetières protestants et les cimetières militaires. De la fin du XVI^e à la fin du XVIII^e siècle, quelques villes et villages vont abandonner les cimetières paroissiaux devenus trop exigus et se doter de nouveaux cimetières situés en dehors des murs de la ville, déconnectés des édifices religieux. Le mouvement touche les principales villes bas-rhinoises (Strasbourg, Haguenau, Wissembourg, Saverne notamment) et haut-rhinoises (Colmar, Mulhouse, Thann), les créations de tels cimetières en milieu rural étant peu nombreuses avant le XIX^e siècle.

Le protestantisme, qui s'affirme en Alsace à partir des années 1520 va jouer un rôle important dans la création de nouveaux cimetières. De manière active, car les préceptes hygiénistes énoncés par Luther, ainsi que la volonté de mettre fin aux abus du clergé en matière de sépultures et de rompre avec l'usage catholique de prier pour les morts, vont entraîner la création de cimetières extra muros. De manière passive, car le rattachement de l'Alsace au royaume de France après 1648 et la volonté de Louis XIV d'y réaffirmer le catholicisme amènent l'exclusion des protestants de certains cimetières et la nécessité d'en créer de nouveaux pour ces communautés.

Une autre catégorie de cimetières créés à partir de la fin du XVII^e siècle sont les cimetières militaires. L'intégration de l'Alsace au royaume a nécessité la mise en défense de ce territoire par le pouvoir royal, par la création de nouvelles places fortes et l'arrivée d'un fort contingent militaire. Plusieurs hôpitaux militaires vont être installés dans ces villes et places fortes, nécessitant la création de cimetières pour accueillir leurs défunts.

L'étude qui suit détaille par département les différentes créations de cimetières recensées pour une période allant du XVI^e à la fin du XVIII^e siècle. Dans un second temps, un bref point d'étape est réalisé concernant les données topographiques, anthropologiques et les études du mobilier pour évoquer des pistes de réflexion à développer.

4.1.1 Créations ou réaménagements de cimetières en dehors des périmètres urbains bas-rhinois (XVI^e-XVIII^e siècles)

En Alsace, pour les périodes médiévale et moderne, la définition de la « ville » n'est pas aisée. En effet, dans les textes, toute localité entourée d'une fortification en dur est qualifiée de « stadt » (ville). Mais ce terme regroupe des réalités très différentes, puisque certaines de ces « villes » peuvent être de taille très petite et avoir des activités largement rurales.

Nous nous tiendrons cependant à cette définition « historique » de la ville, en considérant que la présence d'une enceinte maçonnée est une contrainte topographique qui peut avoir une incidence sur les problématiques liées aux lieux de sépulture.

4.1.1.1 Le XVI^e siècle

Strasbourg

Au début des années 1520, la ville de Strasbourg adhère à la Réforme protestante. Dès 1527, le magistrat interdit les sépultures dans les cimetières paroissiaux de la ville. Les défunts des différentes paroisses strasbourgeoises seront désormais répartis dans trois cimetières situés en dehors du périmètre urbain : Saint-Gall, Sainte-Hélène, et à la Kurvau (Reuss 1890, 513, n°2281) (fig. 11). Ces cimetières n'ont toutefois pas été des créations nouvelles. Si l'on ne sait que peu de choses sur celui de la Kurvau, qui disparaîtra dans les années 1680, les cimetières Sainte-Hélène et Saint-Gall sont en revanche attestés dès la période médiévale, mais ont nécessairement dû subir des modifications et réaménagements destinés à l'accueil de milliers de sépultures. Le cimetière Saint-Urbain, qui remplace celui de la Kurvau en 1681, pourrait en revanche avoir été une création nouvelle, mais il n'a pas été possible de trouver de données historiques allant en ce sens (fig. 11).

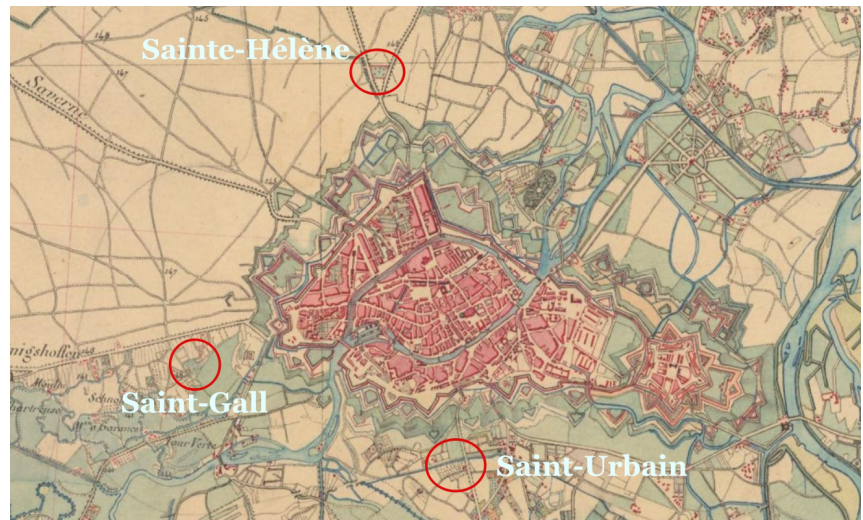
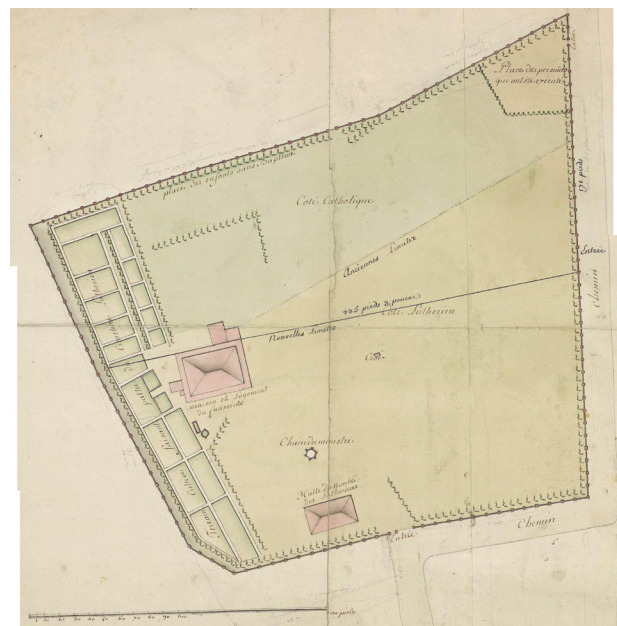


Fig.11 Les cimetières extra-muros strasbourgeois au XIX^e siècle
Carte d'Etat-Major, vers 1830
www.geoportail.gouv.fr

- Le cimetière Saint-Gall

Le cimetière Saint-Gall se trouve à l'ouest de Strasbourg. Il est situé autour d'une ancienne chapelle dédiée à saint Gall, relevant de la paroisse *intra-muros* Sainte-Aurélie, qui constituait le lieu de culte d'un village situé aux portes de Strasbourg, Koenigshoffen, détruit en 1392 (Dottori 2017). Un plan de ce cimetière, réalisé avant son extension au XVIII^e siècle, est conservé aux Archives de la Ville et de l'Eurométropole de Strasbourg (fig. 12).

Fig.12 Plan du cimetière Saint-Gall à Strasbourg
AVES 2PL278, vers 1776



Ce cimetière est divisé en deux parties : l'une pour les catholiques, l'autre pour les luthériens. Toute une aile est réservée aux enfants morts sans baptême, tandis qu'un angle du cimetière accueille les « personnes ayant été exécutées ».

- *Le cimetière Sainte-Hélène (fig. 13, 14)*

Le cimetière Sainte-Hélène se trouve au nord de la ville, sur le territoire communal de Schiltigheim. Il s'agit d'un ancien cimetière paroissial, associé à une église appelée *Rotenkirche* (« église rouge ») à la période médiévale et citée dès le IX^e siècle (Barth 1960-63).

Il existe également un plan de ce cimetière à l'époque moderne, toutefois moins précis que celui de Saint-Gall et qui ne nous apprend malheureusement peu de choses sur sa topographie.

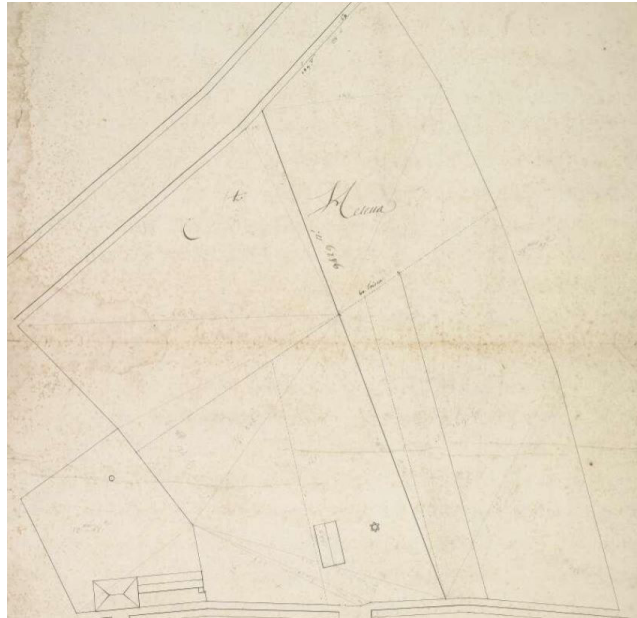


Fig.13 Plan du cimetière Sainte-Hélène à Strasbourg
AVES, 2PL4




Fig.14 Vue du cimetière Sainte-Hélène en 1870

C.-J. Broutta - Bibliothèque Nationale
Universitaire de Strasbourg, NIM10770

- *Le cimetière Saint-Urbain*

Le cimetière Saint-Urbain se trouve au sud de l'agglomération strasbourgeoise. Comme évoqué, il a selon toute vraisemblance été créé dans les années 1680 en remplacement du cimetière de la Kurvau.

Le plan de ce cimetière, appartenant à la même série que celui de Saint-Gall, ne représente que la séparation entre la partie réservée aux catholiques et celle des protestants (fig. 15). Les autres éléments y apparaissant ne sont pas légendés.

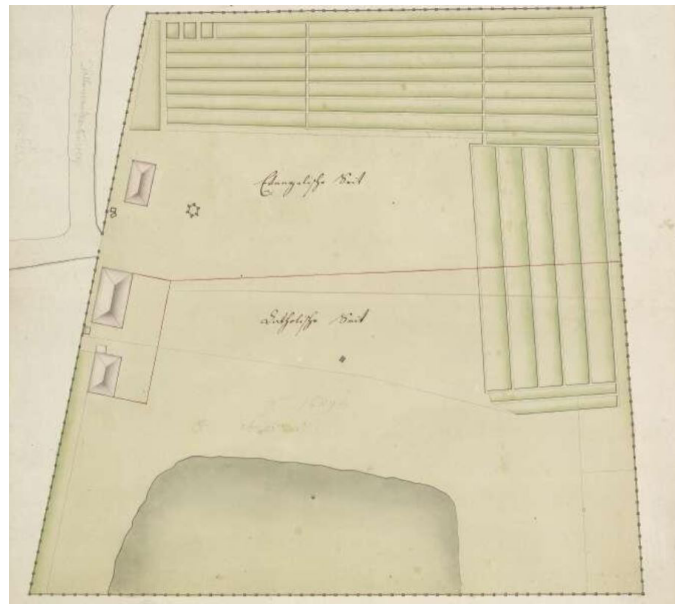


Fig.15 Plan du cimetière Saint-Urbain à Strasbourg
AVES, 2PL264I

Les séries d'archives consultées ne présentent que peu d'occurrences concernant ces cimetières. Ils sont tous trois encore en usage de nos jours et ne présentent que peu de possibilités d'étude en lien avec la problématique du projet.

Pfaffenhoffen (fig. 16)

Une autre création du XVI^e siècle est documentée pour une petite localité urbaine, Pfaffenhoffen, également passée au protestantisme à la suite de son seigneur, le comte de Hanau-Lichtenberg. Le *Fleckenbuch* (« Livre du bourg », 1563) relate qu'un nouveau cimetière a été établi dans un jardin près de la porte de Niedermodern, à l'extérieur de la ville² (fig. 17). Une chapelle ossuaire y est installée en 1587, encore visible de nos jours. Ce cimetière est représenté sur une vue de 1630. Il est encore en usage aujourd'hui.

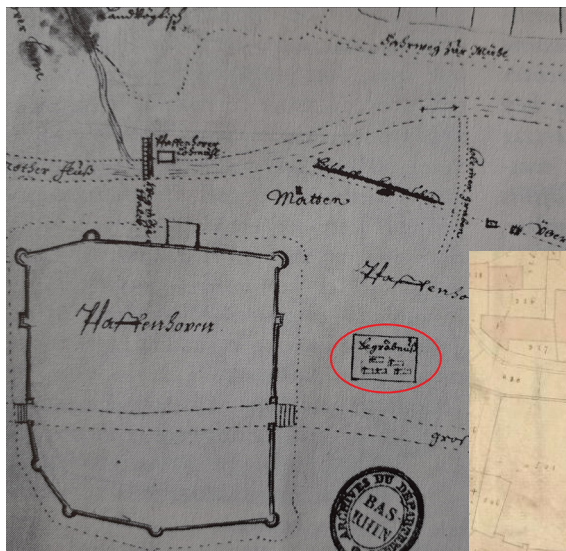


Fig.17 Localisation du cimetière extra-muros de
Pfaffenhoffen sur le plan cadastral de 1830
AAS, 3P510/21

Fig.16 Le cimetière de Pfaffenhoffen en 1630
AAS, publié dans : Pays d'Alsace 1981, 115/116, 19



2. Und ward der Kierchhoff oder die begrebnus for den flecken nutz in ein garten gemacht – Pays d'Alsace, 115/116, 1981/II-III, p. 51.

4.1.1.2 Les créations de cimetières urbains ou villageois aux XVII^e et XVIII^e siècles

Saverne

A Saverne, l'évêque de Strasbourg crée en 1596 un cimetière en avant du faubourg et de la porte appelée *Pfliegetor*, autour d'une chapelle dédiée à saint Nicolas³ (fig. 18, 19). Ce n'est toutefois que tardivement, en 1777 que les sépultures sont interdites dans la ville. Le cimetière Saint-Nicolas devient alors le lieu presque unique des sépultures et est agrandi⁴.



Fig.18 Emplacement du cimetière Saint-Nicolas à Saverne vers 1760
AAS, C568/342



Fig.19 Le cimetière Saint-Nicolas sur le plan cadastral de 1824
AAS, 3P556/39

Bouxwiller

Le cas de Bouxwiller illustre la volonté de Louis XIV de réaffirmer le catholicisme dans les bastions protestants. Ainsi, en 1683, le roi avait interdit l'inhumation des protestants dans le cimetière paroissial de la ville (catholique). Un nouveau cimetière est donc aménagé le long de la route de Kirrwiller, à l'est de la localité (Rexer 1998, 15-22) (fig. 20, 21).

3. Neuer Kirchhof bey der closen vor des Pfliegesthor gegen dem Messtag gelagen – Archives municipales de Saverne, 17.

4. Archives municipales de Saverne, Ratsprotokolle, 25 octobre 1777, 4 avril 1778 (Heitz 1990, 19).



Fig.20 Le cimetière protestant de Bouxweiler, 1768
Service Historique de la Défense, 6V4839



Fig.21 Le cimetière protestant de Bouxweiler sur le plan cadastral de 1831
AAS, 3P440/40

Wissembourg

Le même phénomène a peut-être eu lieu à Wissembourg, où un cimetière protestant a été aménagé sur le *Stephansberg*, au nord de la ville et à l'emplacement d'un édifice religieux détruit en 1525, la collégiale Saint-Etienne. Ce cimetière est cité dans le plus ancien registre de sépultures conservé de la paroisse protestante Saint-Jean (1685), dans lequel plusieurs inhumations sont mentionnées sur le *Sant Stephans berg* (fig. 22).




Fig.22 Extrait du registre paroissial de la paroisse protestante Saint-Jean, 1685
Archives municipales de Wissembourg. Registre numérisé sur archives.bas-rhin.fr

Des investigations archéologiques qui auraient dû déboucher sur une fouille programmée ont été réalisées par M. Werlé (PAIR) en 2011. Si la problématique de la fouille concernait avant tout l'étude du dispositif défensif et des vestiges de la collégiale, l'intervention a notamment permis de mettre au jour trois sépultures postérieures à la démolition de cette dernière, pouvant ainsi appartenir au cimetière aménagé à son emplacement (Werlé 2011).

Ce cimetière est abandonné au milieu du XVIII^e siècle, lors du renforcement des fortifications de la ville. Les sépultures mises au jour indiquent que ce cimetière est encore partiellement préservé.

Un autre cimetière extra-muros, est créé avant 1735 au sud de la ville. Il accueille les sépultures des cimetières paroissiaux Saint-Michel et du cimetière protestant déplacé (fig. 23).



Fig.23 Extrait du plan de Wissembourg de 1735
Bibliothèque nationale de France,
GE-C3455

Haguenau

La ville de Haguenau dispose de deux paroisses situées dans le périmètre urbain, Saint-Nicolas et Saint-Georges. En 1780, un nouveau cimetière est créé en bordure septentrionale des fortifications de la ville pour la paroisse Saint-Nicolas et un autre en 1788 pour la paroisse Saint-Georges au sud, près de la porte de Strasbourg⁵ (fig. 24, 25).

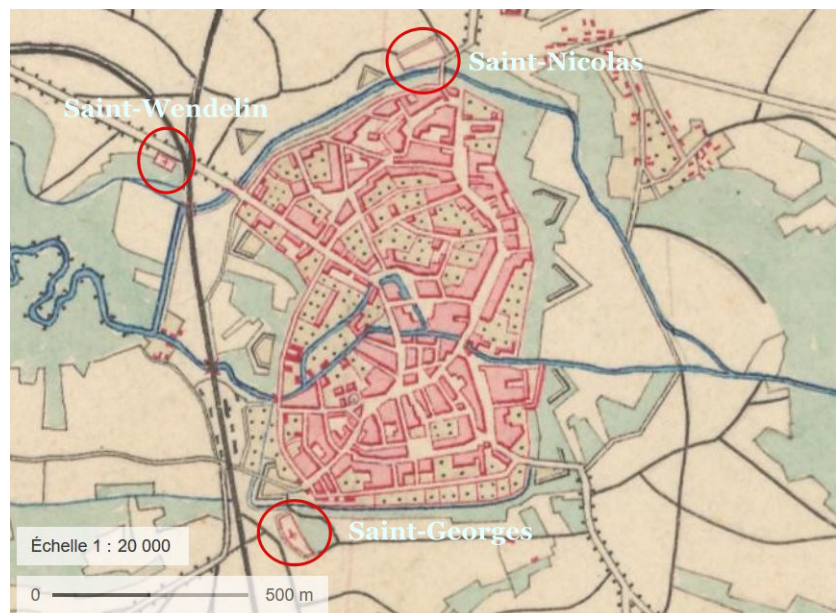


Fig.24 Les cimetières extra-muros de Haguenau vers 1830
Carte d'Etat-Major – www.geoportail.gouv.fr

5. Les documents d'archives concernant la création de ces deux cimetières sont conservés aux Archives municipales de Haguenau (AMH). Cimetière Saint-Nicolas : mention de la suppression du cimetière paroissial en 1777 (AMH, BB32) ; procès-verbal de bénédiction du nouveau cimetière en 1780 (AMH GG128).

Cimetière Saint-Georges : fin des sépultures dans le cimetière paroissial St-Georges en 1751 (AMH BB135), mais la création d'un cimetière pour la fabrique de St-Georges n'est évoquée qu'en 1777 (AMH BB164) ; translation du cimetière St-Georges : mémoire adressé à la cour en vue d'obtenir un terrain à la demi-lune entre les deux bras de la Moder. Refus. Achat d'un terrain hors de la porte de Saverne (AMH GG143, 1781/1789).

Pièces pour la construction du cimetière hors la ville (AMH GG145, années 1780).



Fig.25 Le cimetière Saint-Nicolas sur le plan cadastral de 1826
AAS, 3P66/63/3r

Un troisième cimetière a été repéré près d'une ancienne chapelle dédiée à Saint-Wendelin (attestée en 1511, démolie en 1909 – Barth 1960-63, p. 519) (fig.26), à l'ouest de la ville. Les registres paroissiaux d'époque moderne et ceux de l'hôpital civil y font état de sépultures, mais ni sa date de création, ni celle de son abandon, ne sont pour l'instant connues.

Ce cimetière se trouve à proximité de la voie ferrée, en bordure de la route de Bitche. Il est probable qu'il ait disparu au moment de la construction des maisons bordant le front sud de la route de Bitche, dans la première moitié du XX^e siècle.



Fig.26 Le cimetière Saint-Wendelin sur le plan cadastral de 1826
AAS, 3P66/67/1

Westhoffen, cimetière protestant (1717-1839)

Westhoffen est une localité située à 30 km à l'ouest de Strasbourg. Le cimetière lié à l'église Saint-Martin, au sud du bourg, est attesté depuis le XII^e siècle. Son enclos apparaît encore sur le cadastre napoléonien.

En 1717, un cimetière protestant est installé dans une partie excentrée du périmètre villageois, dans un secteur peu densément habité (fig. 27). D'une surface de 1460 m² et entouré d'un mur d'enclos, son existence ne sera toutefois que de courte durée, puisqu'il est abandonné après 1839 pour répondre aux exigences du décret-loi du 23 prairial de l'an XII.

Voici l'extrait de la séance du conseil municipal de Westhoffen en date du 28 avril 1839 (AAS, 8E525/195) :

Le conseil municipal convoqué en vertu de l'invitation de M. le Préfet du 23 avril 1839, le maire lui a donné connaissance d'un arrêté de M. le Préfet du même jour ayant pour objet la translation du cimetière de la commune dans un lieu conforme aux dispositions des articles 1^{er} et 2^e du décret du 23 prairial an XII et l'interdiction de celui existant dans l'intérieur de la commune, à commencer du 1^{er} juin 1839.

Vu le dit arrêté

Vu le décret du 23 prairial an XII

Considérant que le cimetière situé à l'entour de l'église est placé en opposition du décret ci-dessus indiqué et que le cimetière consacré aux inhumations des personnes de culte protestant est situé au sud-est de la commune n'a pas les conditions requises pour satisfaire à sa destination primo : parce qu'il est situé trop près du bourg ; secondo : le fond trop bas du terrain empêche, dans les hivers pluvieux, d'y faire des inhumations.

Est d'avis

De choisir et d'acquérir au nord du bourg un autre emplacement qui soit à même de remplir les conditions exigées par le décret (...).



Fig.27 Le cimetière sur le plan cadastral de 1832
AAS, 3P175/32



Fig.28 Vue satellite du cimetière
géoportail.gouv.fr

Le cimetière est abandonné et son emplacement n'a jamais été réoccupé par la suite. Il se présente de nos jours sous la forme d'un pré entouré d'un mur de clôture (fig. 28).

Les registres des sépultures de Westhoffen ne sont malheureusement que partiellement conservés pour la période 1717-1839, leur examen complet aurait permis de connaître le nombre d'inhumations pratiquées dans ce cimetière.

Wasselonne, cimetière protestant

Le cimetière est établi en 1574 (inscription lapidaire placée dans le mur de clôture, portant ce millésime) en dehors du périmètre du bourg et a été modifié ou agrandi en 1673⁶. Il apparaît notamment sur le plus ancien plan de la ville, datable du XVII^e siècle (fig. 29, 30). Il est encore en usage de nos jours.

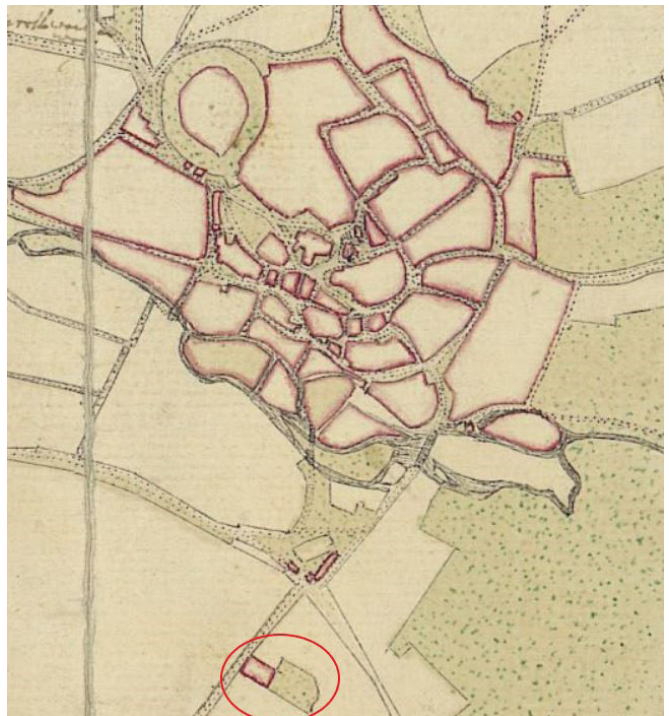


Fig.29 Localisation du cimetière sur un plan du XVII^e siècle
AVES, 3PL15



Fig.30 Localisation du cimetière sur le
plan cadastral de 1832
AAS, 3P174/39/1

6. <https://www.pop.culture.gouv.fr/notice/merimee/IA67006776>.

4.1.1.3 Les cimetières militaires

Un autre type de créations de cimetières ayant eu lieu durant l'époque moderne est constitué par les cimetières militaires. Nous en avons recensé au moins trois : Strasbourg, Fort-Louis et Sélestat. L'existence d'un hôpital militaire à Haguenau dans les années 1780 implique éventuellement la présence d'un cimetière militaire, dont l'emplacement n'a toutefois pas encore pu être déterminé.

Strasbourg

En 1672/1674, un lazaret militaire avait été installé au sud de la ville, mais s'était vite révélé insuffisant pour accueillir les malades et les blessés. Suite à l'annexion de Strasbourg par le royaume de France en 1681, Vauban et Tarade entreprennent, sur ordre de Louis XIV, la construction d'une citadelle. L'arrivée d'une importante garnison dans la ville rend ainsi nécessaire la création d'un hôpital militaire.

La construction de cet hôpital, situé dans la partie méridionale du périmètre urbain, débute en 1692. Les travaux ne seront définitivement achevés qu'au milieu du XVIII^e siècle. Il était prévu pour recevoir 500 à 1500 malades ou blessés (fig. 31).

Les soldats qui décèdent dans cet hôpital sont enterrés au « cimetière des français », situé au sud de Strasbourg, route du Polygone. Ce cimetière apparaît sur plusieurs cartes de la ville, mais on n'en dispose malheureusement d'aucun plan particulier (fig. 32).

Il peut être localisé au niveau de l'actuelle place du Ziegelfeld, dans le quartier du Neudorf. Abandonné dans le courant du XIX^e siècle, une école a été construite sur son emplacement en 1876.

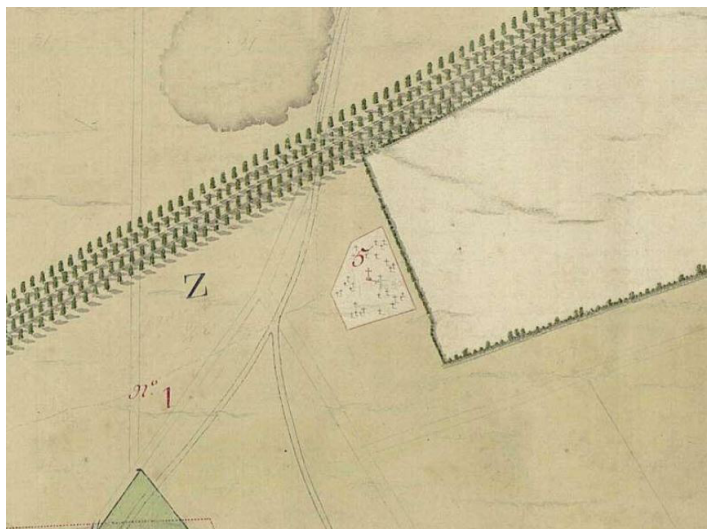


Fig.31 Le « cimetière français » sur un plan de 1776
AVES, 2PL149r

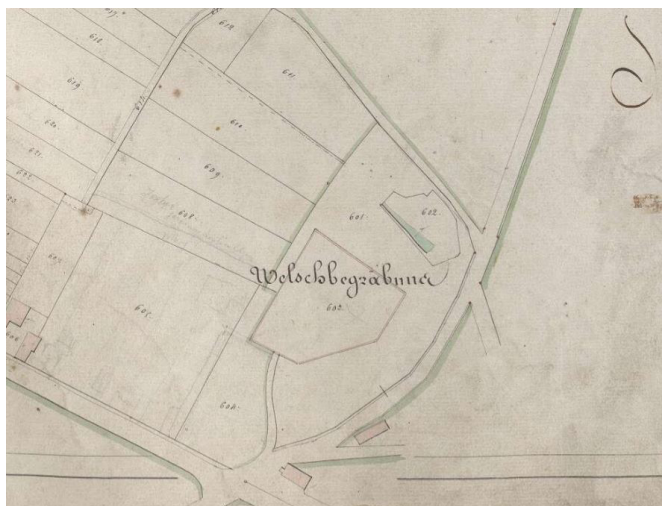


Fig.32 Emplacement du cimetière militaire sur le plan cadastral de 1837
AVES, 1197W32

Fort-Louis

La construction de Fort-Louis a été décidée par Louis XIV. En 1679, à la Paix de Nimègue, la France perdait, avec la place forte de Philippsbourg, une importante tête de pont permettant de faire passer ses armées dans le nord de l'Alsace et en rive droite du Rhin. C'est dans ce contexte qu'est décidée la construction d'une nouvelle tête de pont, sur le Rhin.

Fort-Louis est réalisé par Vauban à partir de 1686, au bord du fleuve. Sur l'île du milieu est installé un fort à quatre bastions. Celui-ci accueille la gouvernance, l'arsenal, l'hôpital militaire, des casernes. La « ville » se trouve au sud du fort. Elle est construite selon un plan orthonormé et accueille une population destinée à subvenir aux besoins de la garnison.

Fort-Louis compte deux cimetières : celui de la paroisse, accueillant les habitants de la place et celui « des soldats ».

Sur les différents plans des XVIII^e/XIX^e siècles, le cimetière paroissial est situé au sud de l'église, à l'emplacement de l'actuel cimetière, tandis que le cimetière militaire est situé à l'extérieur de la place forte (fig. 33, 34).

Aujourd'hui disparu, ce cimetière a pu être localisé grâce au croisement des données cartographiques anciennes et actuelles.

Fig.33 Plan de 1778 : le cimetière apparaît en bordure nord d'un fossé semi-circulaire encore existant de nos jours dans le paysage.
Bibliothèque Nationale Universitaire de Strasbourg, MS.3.906r

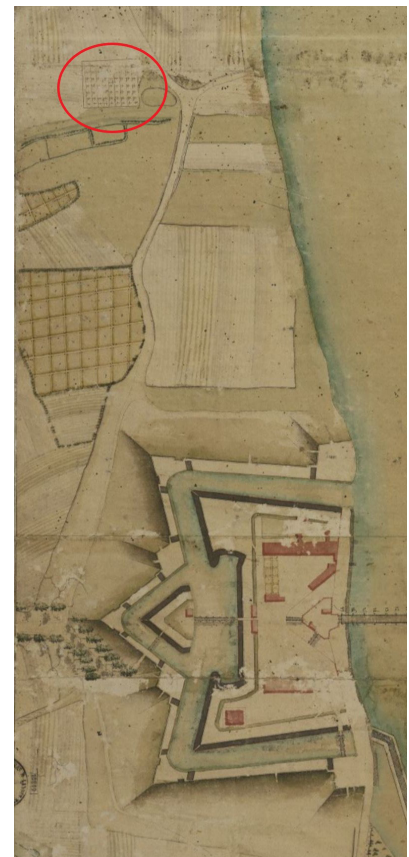


Fig.34 Fort-Louis en 1783
Bibliothèque Nationale Universitaire de Strasbourg, MS.1.797,6



Les cartes du XVIII^e siècle indiquent que ce cimetière se trouvait au nord-ouest de l'ouvrage à cornes dit « d'Alsace ». L'empreinte de cet ouvrage est encore bien visible dans le parcellaire. Le cimetière se trouvait ainsi sur le territoire de la commune voisine de Roeschwoog à l'emplacement des lieudits cadastraux *Welschenhof/Welschenkirchhof*, toponyme éloquent puisqu'il signifie littéralement « cimetière des français » (fig. 35).

Intégré au parcellaire, il ne semble plus en usage sur le plan cadastral de 1836 (fig. 36).



Fig. 35 Extrait du cadastre révisé de Roeschwoog, 1890
Bibliothèque Nationale Universitaire de Strasbourg, MCARTE881



Fig. 36 Situation actuelle du cimetière militaire de Fort-Louis
www.geoportail.gouv.fr

Sélestat

Les archives municipales de Sélestat attestent la présence d'un hôpital militaire entre 1746 et 1796⁷. Le cimetière militaire apparaît sur un plan de 1795 et sur le plan cadastral napoléonien de 1812/1813 (fig. 37, 38).

Il est encore repérable sur les photographies aériennes jusque dans les années 1970, durant lesquelles il disparaît suite à la construction d'un lotissement (fig. 39). Ce cimetière se trouvait dans un périmètre constitué par les actuelles rues Kentzinger, Georges Klein, Sicher et Nungesser.

7. Registre des militaires décédés à l'hôpital (1746-1796), Archives municipales de Sélestat, HO61.

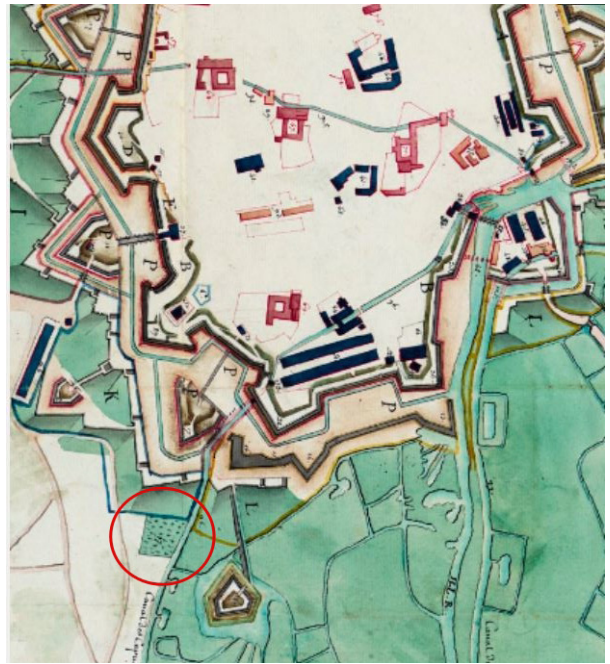


Fig.37 Emplacement du cimetière militaire de Sélestat en 1795
Bibliothèque Nationale Universitaire de Strasbourg, MCA RTE 206



Fig.38 Le cimetière militaire de Sélestat sur le plan cadastral de 1812/1813
AAS 3P232/9/1



Fig.39 Photographie aérienne du cimetière en 1949
remonterletemps.ign.fr

4.1.2 Les cimetières des villes haut-rhinoises à l'époque Moderne : des configurations différentes et singulières

Colmar

La ville de Colmar se démarque particulièrement des sites recensés dans le corpus alsacien, du fait principalement de l'ancienneté attestée de son premier cimetière *extra-muros*, le cimetière Sainte-Anne. La majeure partie des informations collectées pour caractériser cet espace sépulcral est issue de l'article de Pierre Brunel, intitulé « *les cimetières de Colmar à travers les fouilles archéologiques* » (Brunel 1978).

Aujourd'hui à l'emplacement des places Scheurer-Kestner et Haslinger, le cimetière Sainte-Anne est créé dès 1317, bien avant les théories hygiénistes des Lumières, et fait suite à des plaintes répétées des habitants de Colmar par rapport au cimetière paroissial de l'hospice de Saint-Esprit, devenu trop petit, insalubre et situé à côté de la Commanderie Saint-Jean. La ville décide donc d'interdire la création de nouveaux lieux de repos dans la vieille ville. Une parcelle est désignée au nord de la ville qui sera bénie par la commanderie Saint-Jean (fig.40). Dans un premier temps, ce cimetière est réservé pour l'ensevelissement des étrangers et des indigents. Les Bourgeois de Colmar sont toujours enterrés dans le cimetière paroissial, Place de la Collégiale, ou au sein des cimetières des autres établissements religieux.



Fig.40 Les cimetières paroissiaux de Colmar

Planche 1 p. 41 d'après BRUNEL, 1978

En 1533, on ferme le cimetière sud de la Collégiale et on transfère les inhumations à Sainte-Anne. A partir de la fin du XVI^e siècle, ce cimetière se développe très rapidement et devient le seul lieu de sépultures des protestants. En 1580, on y construit une chapelle et un ossuaire (fig.41). Il est plusieurs fois réaménagé (fig.42) en lien avec les modifications du rempart de la ville (1580, 1682, 1673) et agrandi (1729 et 1784). En 1720, c'est la première mention d'un cimetière de troupes accolé au cimetière des Bourgeois (fig.43). En 1777, on ferme définitivement le cimetière nord de la Collégiale. Le cimetière Sainte-Anne devient alors le lieu de repos principal de la ville, on crée même un accès direct entre l'église Saint-Martin et le cimetière. En 1784, le cimetière devient rapidement trop petit et on décide d'en installer un nouveau au nord de la ville dans le canton de Rappendantz : le cimetière de Ladhof, ouvert le 23 juin 1805 et toujours en activité aujourd'hui. Le cimetière Sainte-Anne est quant à lui transformé en Place du Marché au bétail (fig.44).



Fig.41 La peinture de la cité de Colmar & du pais circonvoisin, tyrée au vif (1550 environ) gravure de Sebastian Münster, Bibliothèque nationale et universitaire de Strasbourg, MCArTE10288 (extrait)

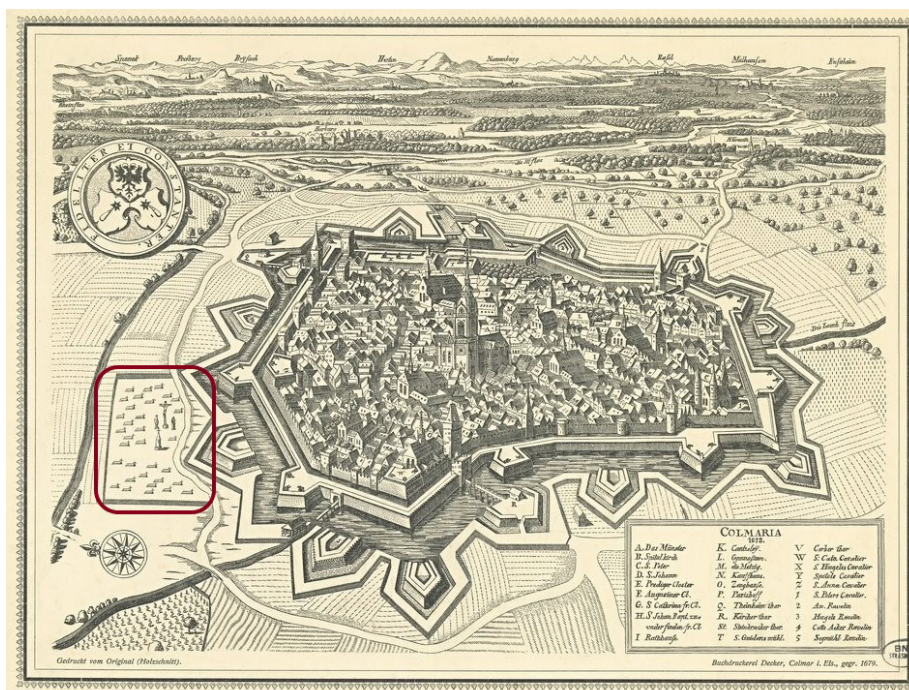


Fig.42 Colmaria (1673) Plan de Decker Bibliothèque nationale et universitaire de Strasbourg, MCArTE10303

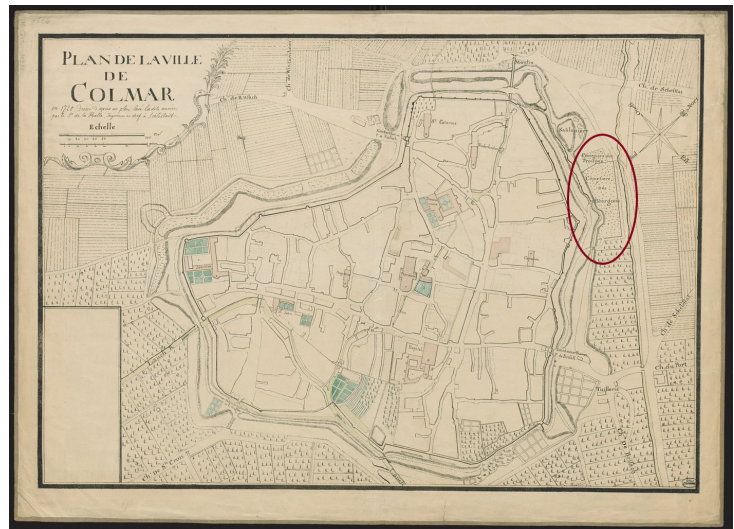


Fig.43 Plan de la ville de Colmar en 1720, dressé d'après un plan levé ladite année par le sieur de la Halle, ingénieur en chef à Schlestadt
Bibliothèque nationale et universitaire de Strasbourg, MCAETE10317

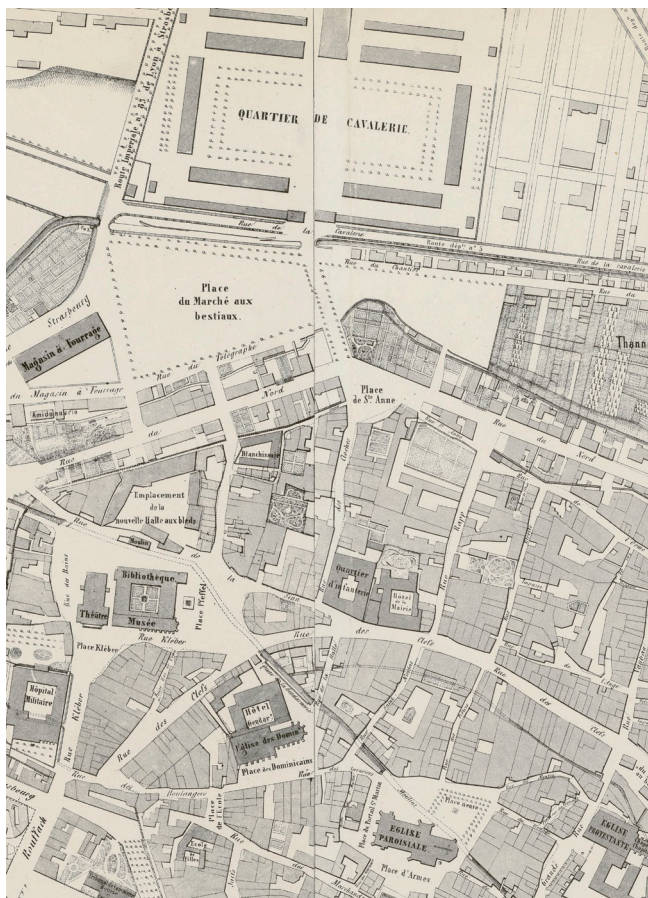


Fig.44 Plan de la Ville de Colmar indiquant les alignements arrêtés par ordonnance Royale du 14 septembre 1840 et tous les édifices publics / projetés Dressé et complété par E. Colibert, Architecte ; d'après le tracé du plan levé par M. Giroy en 1840
Bibliothèque nationale de France, département Cartes et plans , GE C-6828 (extrait)

En amont de projets de réaménagements urbains, plusieurs sondages archéologiques ont été réalisés au début des années 90 sur les places Haslinger et Scheurer-Kestner (Nilles 1991 ; Petitnicolas, Waton 1992) (fig. 45, 46). Ces ouvertures dans le sous-sol de dimensions assez restreintes ont révélé une très forte densité de sépultures. S'en est suivie en 1994 une fouille de sauvetage programmée et urgente dans la partie ouest de la Place Haslinger (Nilles 1995). Cette opération a permis de mettre au jour environ 108 sépultures, deux ossuaires, une partie des fondations de la chapelle Sainte-Anne ainsi que la portion nord du mur de clôture (fig. 47). Selon l'auteur, peu de mobilier a été exhumé et les squelettes prélevés ont été entreposés au Palais du Rhin (DRAC Alsace) dans l'attente d'une étude. Malgré une recherche active, l'emplacement du mobilier issu de ces investigations archéologiques n'est toujours pas établi avec certitude, même si certains éléments ont pu être repérés par A. Davadie⁸ dans les réserves du Musée Unterlinden à Colmar.

8. Chargée de la gestion des biens archéologiques mobiliers à la DRAC Grand Est à Strasbourg.

Fig.45 Plan des sondages de diagnostic archéologique de R. Nilles avec superposition du plan de 1841 sur le plan actuel
Annexe 12, d'après Nilles 1991

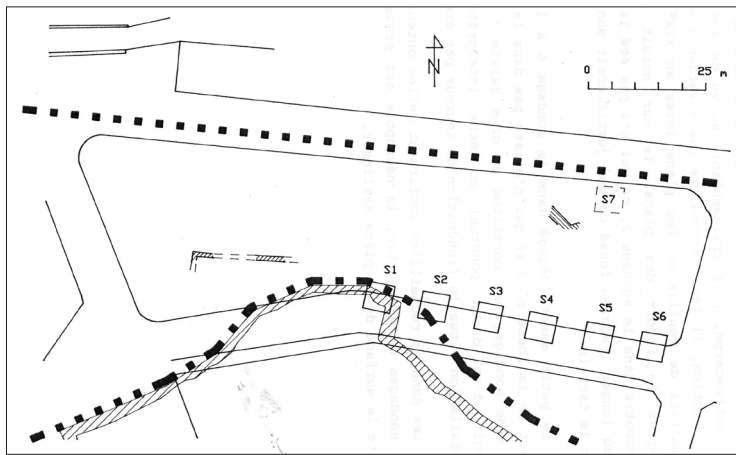
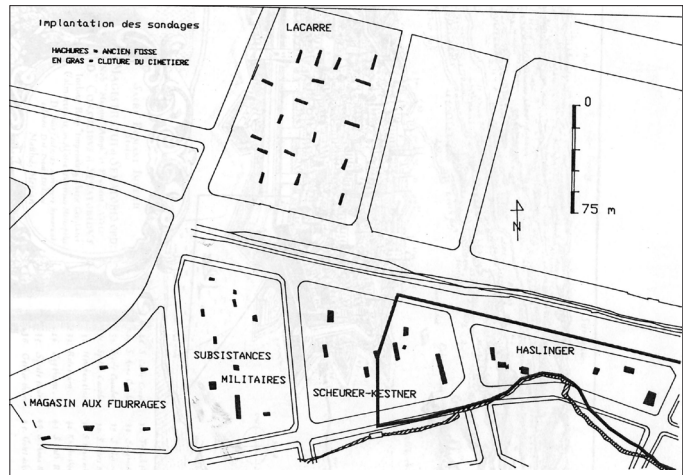
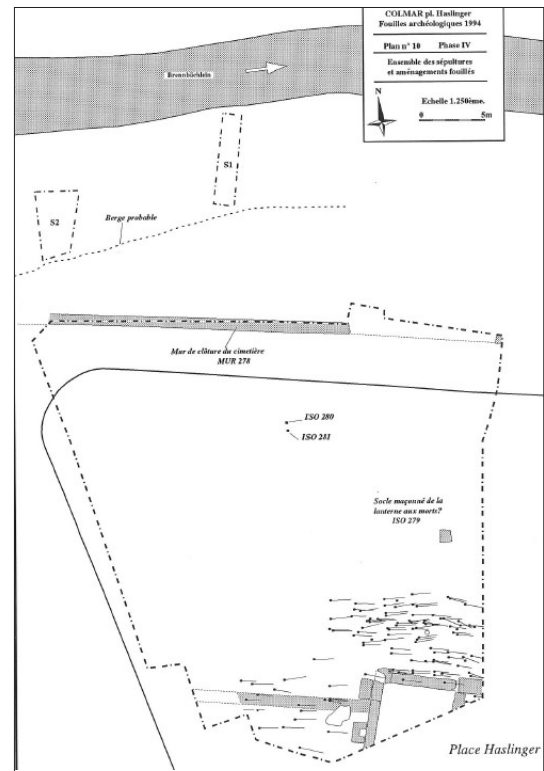


Fig.46 Localisation des sondages avec implantation des structures dégagées lors des sondages de diagnostic avec en tireté le mur de clôture du cimetière et en hachure l'ancien fossé
Annexe II, d'après Petitnicolas, Waton 1992

Fig.47 Plan n°3, vestiges dans le secteur et localisation des murs de clôture Sainte-Anne
D'après Nilles 1995



L'impossibilité d'accéder à la totalité des vestiges osseux et du mobilier découvert semble fortement compromettre le potentiel informatif de ce site dans le cadre du PCR. Le choix a donc été fait de renseigner ce cimetière uniquement par les sources historiques et archivistiques.

Mulhouse

L'association Mémoire Mulhousienne, fondée en 1994 et actuellement présidée par J. Eisenegger, a réalisé un important travail pour collecter les données relatives aux anciens cimetières de la Ville⁹ (Ehrmann 2009). L'étude suivante s'appuie sur un entretien téléphonique et un texte rédigé par M.-C. Vitoux, historienne retraitée de l'Université de Mulhouse, dans le cadre d'une exposition sur les pérégrinations du cimetière au Centre d'Interprétation de l'Architecture et du Patrimoine¹⁰.

Au XVI^e siècle, la Réforme s'installe à Mulhouse, qui devient ainsi protestante. La décision est prise d'interdire l'ensevelissement des morts autour de l'église Saint-Etienne, devenue temple, pour séculariser le centre de la ville en installant des places, des marchés et un Hôtel de Ville. C'est ainsi qu'autour de 1533, on crée un nouveau cimetière en périphérie de la ville mais encore *intra-muros*, à l'emplacement du couvent des Franciscains (fig. 48). L'ancien cimetière paroissial, Place de la Réunion, est désaffecté en 1559, les différents ordres religieux sont chassés et leurs cimetières fermés. Ce nouveau cimetière sera en activité jusqu'en 1803, puis on y installera l'Ecole Normale en 1837 et au final ce sera l'église Sainte-Marie qui prendra place en 1866.



Fig.48 Plan de la ville de Mulhouse en 1748

Bibliothèque nationale et universitaire de Strasbourg, MCARTE100652

La ville de Mulhouse anticipe le décret napoléonien et déclare déjà, en 1798, chercher « *un champ assez vaste situé à trois cents pas des murs* » pour y installer le nouveau lieu de repos. Ce sera chose faite en 1803 avec la création du premier cimetière *extra-muros*, le cimetière Salvator, localisé à l'est de la ville. Il est décrit comme un *jardin funéraire de forme circulaire, bordé de peupliers* (fig. 49). En 1826, on réalise le premier agrandissement en ajoutant une bande rectangulaire en direction de l'est et en réservant un espace pour les catholiques (fig. 50). En 1831, on ouvre le « carré israélite » à l'extrémité est de cette bande. Avec la recrudescence de la foi catholique en 1853, on agrandit une nouvelle fois le cimetière et on transfère toutes les tombes catholiques à l'est du secteur juif (fig. 51). Suite au développement industriel de la ville et à son explosion démographique, le cimetière Salvator devient très vite saturé. Dès 1869, on s'interroge sur sa proximité avec la ville et on envisage la création d'un nouveau lieu de repos au nord de la ville, le « Cimetière Central » qui sera ouvert en 1872 et rassemblera les trois confessions. L'ancien cimetière protestant devient ainsi un parc municipal « Parc Salvator » et on construit l'église Sainte Geneviève à partir de 1890 sur le cimetière catholique (fig. 52). Les tombes juives sont quant à elles transférées dans le nouveau cimetière.

9. <http://www.memoire-mulhousienne.fr>

10. <http://www.memoire-mulhousienne.fr/cimetieres-mulhousens.html>

Fig.49 Plan général du nouveau quartier de Mulhausen avec la ville actuelle et ses aboutissants par M.M. J.G. Stolz et F. Fries, Architectes, XIX^e siècle
Bibliothèque nationale et universitaire de Strasbourg, MCARTE10344

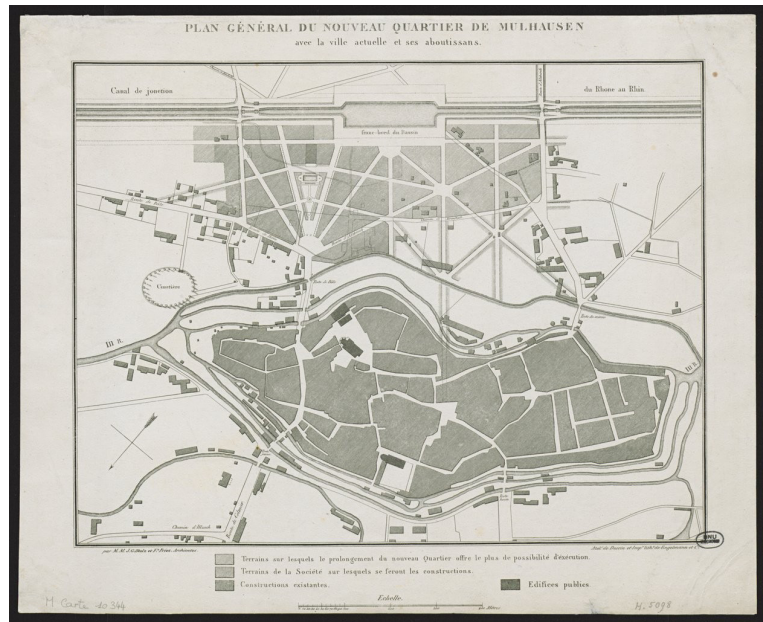


Fig.50 Plan de la Ville de Mulhouse exécuté d'après le Plan d'alignement autorisé par ordonnance Royale / Charles Edmont, géomètre, 1844
Bibliothèque nationale de France, département Cartes et plans, GE C-10711



Fig.51 Plan de la Ville de Mulhouse dressé d'après le plan d'alignement, L.L. Bader, imp. (Mulhouse), 1869
Bibliothèque nationale de France, département Cartes et plans, GE D-16999

Source gallica.bnf.fr / Bibliothèque nationale de France



Fig.52 Plan de la ville et de la banlieue de Mulhouse, Bader Louis Léon, cartographe, (Mulhouse), XIX^e siècle
Bibliothèque nationale et universitaire de Strasbourg, MCARTE202

Seul le cimetière Saint-Etienne a fait l'objet d'une fouille de sauvetage en 1991 (Guild 1996), lors du réaménagement du parvis du temple actuel et de la Place de la Réunion. Les autres cimetières de la ville ne sont connus que par les sources historiques et archivistiques, du fait de l'édification d'établissements religieux en ces lieux et de l'absence de travaux de réaménagements récents. Le cimetière Salvator de Mulhouse est le seul lieu de repos de transition de la fin de la période moderne qui coche toutes les caractéristiques recherchées initialement par le PCR. Ainsi, il a été choisi de poursuivre plus amplement les investigations au Service des Archives municipales de Mulhouse dans le cadre de la prochaine triennale du projet, afin de mieux caractériser ce cimetière.

Cernay

Un cimetière *extra-muros* est déjà présent dans *L'Atlas des villes médiévales d'Alsace* (Himly 1970 ; p. 44). Il est situé au nord-ouest de la ville, à l'extérieur des remparts et proche de la Porte de Thann (fig. 53). Il est déjà nommé « *ancien cimetière* » et une chapelle sous le vocable de Saint-Michel y est attestée. Elle a été fondée le 24 février 1290 par les bourgeois de Cernay et dépend de l'église paroissiale Saint-Etienne (Moeder 1952, p. 28). La présence d'un cimetière paroissial autour de l'église n'est pas directement mentionnée dans ces sources et aucun élément ne permet de savoir si le cimetière est réservé ou non à un groupe particulier de la population.

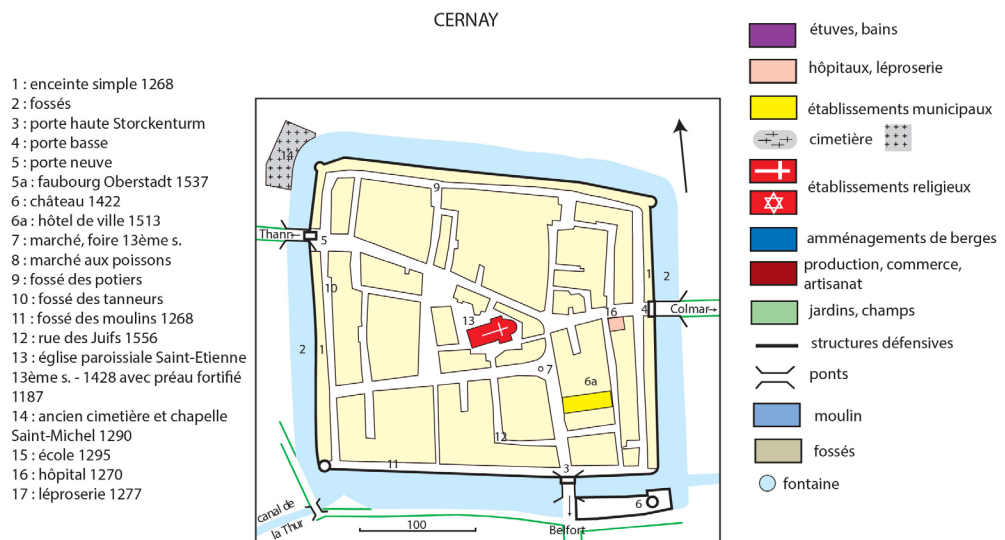


Fig.53 Plan de la ville de Cernay
D'après HIMLY, 1970, p. 44

Par ailleurs, J. Benoît et M.-H. Wehr rapportent dans l'inventaire du patrimoine de la ville¹¹, réalisé en 1999, que le premier cimetière se situait autour de l'église paroissiale et qu'il avait été fortifié en 1188. L'édification de l'enceinte de la ville en 1268 semble avoir mis fin à son utilité. Il est démantelé en 1754 et en 1892 selon les auteurs. La date à laquelle est installée le cimetière à l'extérieur de l'enceinte, près de la Porte de Thann, n'est pas précisé. Il est néanmoins probable qu'il devienne le seul lieu d'inhumation en 1754. Ils le qualifient de « *vaste enclos auquel est adjoind le cimetière juif* », et semble proche de son emplacement actuel, inauguré en 1833. D'autre part, une communauté juive est attestée à Cernay dès la seconde moitié du 13^e siècle, probablement en lien avec son nouveau statut de ville, et un cimetière israélitique, aujourd'hui disparu, est établi avant 1554¹². Il devait être localisé au bord du chemin menant à Uffholtz, actuellement la rue du Repos. Sa localisation n'est que supposée mais elle pourrait correspondre au cimetière *extra-muros* mis en évidence.

Les sources historiques disponibles sont peu explicites pour caractériser cet espace sépulcral et des zones d'ombre perdurent pour comprendre l'enchaînement des événements qui aboutissent à la création du cimetière actuel de Cernay en 1833. Aucune occurrence archéologique n'est recensée puisque l'emprise de l'ancien cimetière pourrait en partie correspondre au cimetière actuel de Cernay. Les rues de la Paix et du Repos sont quant à elles urbanisées avec la présence de pavillons résidentiels et de places de stationnements.

Thann

Le cimetière paroissial de la ville de Thann a été créé à partir de 1340 et se situait autour de l'église Saint-Thiébaud (Koch, Thiol 2004, p. 7). En 1550, il est transféré au couvent des Franciscains, par une demande officielle émanant de la ville autorisant « *l'utilisation du cimetière contigu au couvent* » pour la population de Thann¹³ (A.D. Haut-Rhin, 6G, 5). Cet ordre religieux s'est établi en 1297 dans le faubourg Saint-Jacques, localisé à l'ouest de la ville et à l'extérieur de la première enceinte (fig. 54), à l'emplacement de l'ancien pavillon de chasse du comte Thiebaut de Ferrette (A.D. Haut-Rhin, série H, fond des Franciscains de Thann, carton 4, n°8). Les sources archivistiques mentionnent en 1324 l'existence d'un hospice, d'une école et d'un cimetière associés au couvent. Ce dernier a été ensuite intégré dans l'emprise de la ville fortifiée lors de la réalisation de la seconde extension de l'enceinte en 1387.

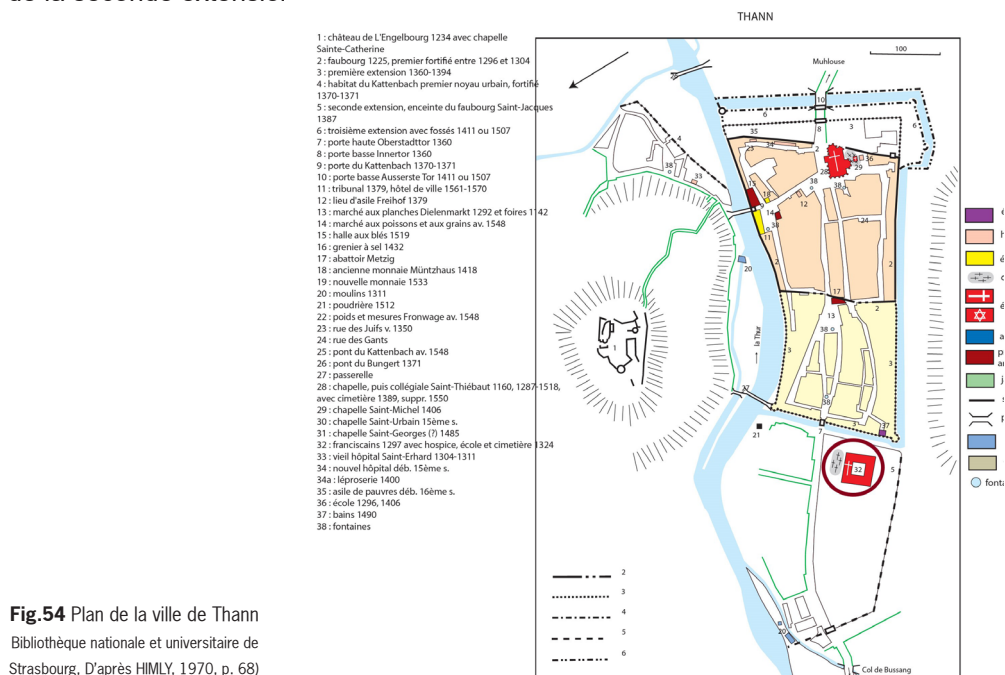


Fig. 54 Plan de la ville de Thann
 Bibliothèque nationale et universitaire de
 Strasbourg, D'après HIMLY, 1970, p. 68)

11. <https://inventaire-strasbourg.grandest.fr/gertrude-diffusion/dossier/cimetiere/4a94244f-ada3-458c-ba32-3bdf3f0560af>, <http://www2.culture.gouv.fr/documentation/memoire/HTML/IVR42/IA68004662/index.htm>

12. Communication écrite de Claire Decomps

13. <http://www2.culture.gouv.fr/documentation/memoire/HTML/IVR42/ia00024226/index.htm>

Le cimetière du couvent des Franciscains subit de nombreux travaux d'agrandissement au cours du XVIII^e siècle (fig. 55). En 1760, il est noté que « 30 ou 40 toises » sont bénies pour l'extension du cimetière et qu'il reste la propriété des moines même s'il sert de « *cimetière à la ville, qui entretient ses murs* » (A.D. Haut-Rhin, I 0, Thann 8). C'est à cette date que la dernière parcelle d'espace sépulcral autour de Saint-Thiébaud est définitivement désaffectée (Koch, Thiol 2004, p. 7). Les derniers aménagements réalisés au couvent des Franciscains sont mentionnés en 1766 par l'édification d'un mur séparant les bâtiments conventuels du cimetière. En 1820, le couvent est vendu par la ville aux industriels Robert Bovet et Petitpierre pour installer une manufacture de toiles peintes. Enfin, en 1845 les bâtiments sont à nouveau transformés pour établir l'hôpital civil (A.D. Haut-Rhin, I 0, Thann 8) (fig. 56).

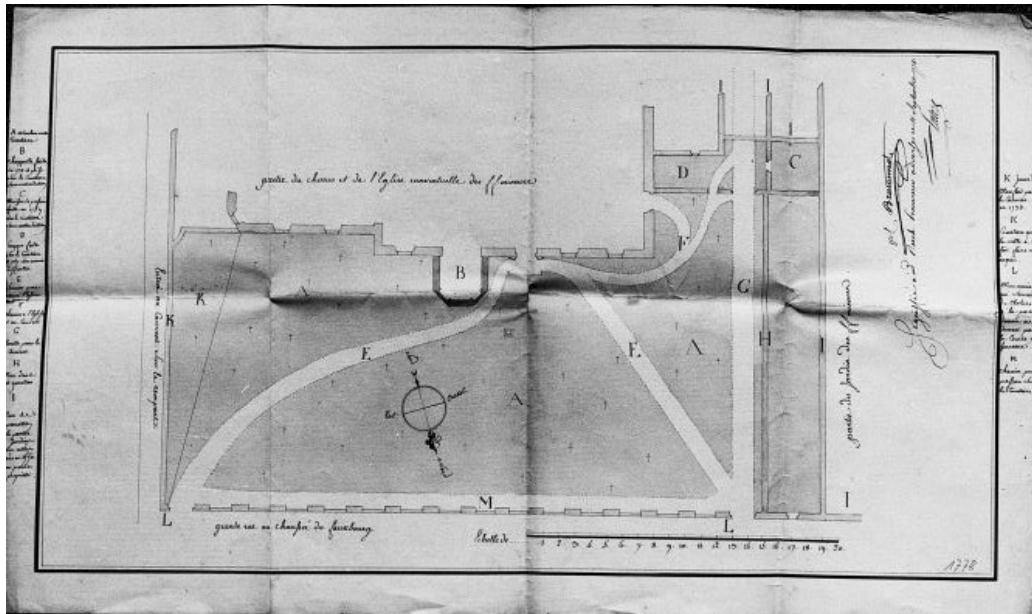


Fig.55 Plan du cimetière au nord du couvent et plan partiel de l'église conventuelle, 11 septembre 1778

Plume et lavis, 430x585 mm, A.D. 68 série H, Thann, A 5-10



Fig.56 Vue aérienne des bâtiments conventuels prise du nord-ouest
Inventaire, J.-Cl. Stamm, 79 68 359 XR

Aujourd'hui, l'hôpital Saint-Jacques de Thann occupe toujours les lieux. Aucune occurrence archéologique n'est recensée. L'emprise du cimetière du couvent des Franciscains correspond sans doute aux espaces verts qui se développent au nord des bâtiments de l'hôpital Saint-Jacques.

4.1.3 Conclusion et perspectives de recherche

La grande majorité des cimetières recensés continue à être en usage de nos jours, limitant ainsi les possibilités d'étude archéologique. Pour ces cimetières, seules les données d'archives et cartographiques permettraient d'en connaître leur aspect d'origine et leur topographie. Il est toutefois apparu qu'il s'agit d'un type de données peu abondant, qui nécessite un long travail de dépouillement archivistique.

Dans le cadre de la prochaine triennale, il a été décidé de poursuivre les investigations en archives en limitant les recherches sur des sites spécifiques : le choix s'est porté sur le cimetière Salvator de Mulhouse, seul lieu de repos alsacien correspondant pleinement aux problématiques du PCR. Des visites, voire des prospections, pourraient aussi être réalisées dans quelques sites afin de voir si des éléments d'origine peuvent encore y subsister (clôtures, ossuaires...) : les cimetières strasbourgeois, Bouxwiller, Cernay, Haguenau, Saverne, Pfaffenhoffen, Thann, Wasselonne, le second cimetière de Wissembourg et la partie protestante du cimetière Salvator de Mulhouse.

Parmi les sites exposés, cinq se révèlent archéologiquement intéressants car abandonnés et *a priori* non réoccupés ultérieurement : le cimetière du *Stephansberg* à Wissembourg et du couvent des Franciscains à Thann, la partie protestante du cimetière Salvator à Mulhouse, le cimetière protestant de Westhoffen et le cimetière militaire de Fort-Louis.

Les données archéo-anthropologiques disponibles pour réfléchir sur les problématiques du PCR sont très restreintes et ne concernent aujourd'hui qu'une occurrence archéologique, le cimetière *Stephansberg* à Wissembourg. Toutefois, il a livré seulement les sépultures de trois enfants de moins de 10 ans et des os épars, qui ne permettent aucunement d'avoir une vision globale d'une population. Néanmoins, il a été décidé avec les membres du PCR de recenser l'ensemble des sépultures alsaciennes attribuées précisément à l'époque moderne, afin de caractériser au mieux ces sociétés du passé. Ce travail a été entrepris cette année et doit se poursuivre dans le cadre de la prochaine triennale. Il s'avère déjà compliquer d'intégrer les résultats des opérations archéologiques les plus anciennes, du fait d'un manque récurrent de précision chronologique. Par ailleurs, les découvertes funéraires de l'époque Moderne sont régulièrement mises en évidence au cours de diagnostics archéologiques, qui font rarement l'objet d'étude anthropologique complète.

L'étude du petit mobilier est soumise aux mêmes biais rencontrés en archéo-anthropologie pour établir le corpus alsacien. A ce jour, un premier tableau d'inventaire a été réalisé par Mathias Higelin afin d'évaluer le volume d'objets attribués à l'époque Moderne en contexte funéraire et de définir le potentiel informatif de l'étude. La seconde triennale sera l'occasion de développer plus amplement les réflexions autour de ce mobilier caractéristique pour proposer une datation des tombes par comparaison typo-chronologique, pour caractériser le costume funéraire ou la présence de linceul à partir des accessoires vestimentaires et pour appréhender les témoins de la confession catholique à travers le prisme des objets à caractère religieux dans une société marquée par le protestantisme (annexe n°4).

Des fouilles préventives menées récemment (cimetière paroissial Saint Martin à Erstein) et plusieurs ensembles bien documentés (Îlot Saint Quirin à Sélestat et Abbaye de Munster) pourront certainement palier ces écueils et alimenter prochainement le corpus alsacien afin d'apporter de nouvelles perspectives de recherche.

4.2 Bourgogne (C. Fossurier, J. Maestracci, R. Pinguet, D. Barthélemy)

4.2.1 Bilan des sites

En Bourgogne, le recensement des sites est terminé. Au total, 26 sites sont dénombrés s'étendant du XVI^e au XIX^e siècles. Leur répartition est inégale sur le territoire avec des zones relativement vides (fig. 57). Un seul site rassemble à lui seul la majeure partie des données, le site de Dijon « Pont des Tanneries ». Les autres sites correspondent pour l'essentiel à des diagnostics réalisés à proximité d'églises paroissiales ; les derniers sites ne présentent que rarement des effectifs de tombes étudiées élevés.

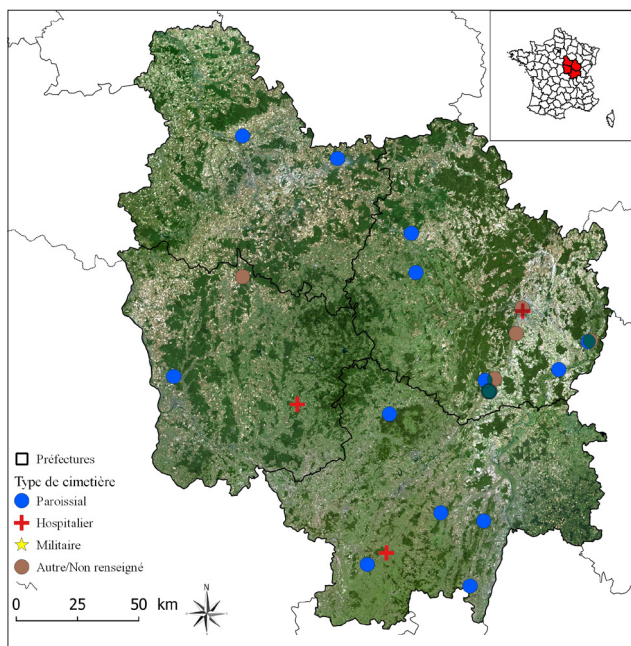


Fig.57 Localisation des sites répertoriés, Bourgogne
Recensement et SIG J. Maestracci, Inrap

La répartition géographique des sites est très inégale (fig. 58). Le département de la Côte-d'Or en rassemble à lui seul plus de la moitié, suivi de la Saône-et-Loire qui en conserve un quart. La Nièvre et l'Yonne comptent à elles deux moins du cinquième du corpus. Ces différences existent pour d'autres chronologies et d'autres thèmes. Elles résultent de la faiblesse des opérations d'archéologie préventive dans ces deux départements, qui ne comptent qu'une fouille et deux diagnostics utilisables dans le cadre du PCR. Ce déséquilibre influence les résultats puisque, par exemple, seuls trois sépultures modernes sont répertoriées dans la Nièvre, ce qui ne peut pas être représentatif de la diversité des pratiques funéraires et de leur évolution.

Département	Nombre de sites	Nombre de fouilles	Nombre de diagnostics	Nombre de sépultures fouillées
Côte-d'Or	15	2	8	970
Nièvre	3	0	1	3
Saône-et-Loire	6	2	4	139
Yonne	2	1	1	43
Total	26	5	14	1155

Fig.58 Bilan des sites répertoriés - J. Maestracci, Inrap

Types de sites

Le récolement des sites permet de dénombrer plusieurs catégories (fig. 59). La plus nombreuse est constituée par 16 cimetières paroissiaux issus du legs médiéval, la plupart du temps encore situés autour des églises et dont le fonctionnement s'est poursuivi malgré les interdictions légales. Ce phénomène est prépondérant dans les campagnes, dans lesquelles la législation et les moyens de sa mise en œuvre ont demandé beaucoup plus de temps. Dans certaines petites communes de Bourgogne, le cimetière adossé à l'église est encore actuellement en service.

Type	Nombre de site	Nombre de sépulture fouillées
Communal	4	0
Hospitalier	3	772
Juif	1	0
Paroissial	16	362
Congrégation	2	18
Total	26	1152

Fig.59 Type de sites avec leur nombre ainsi que celui des sépultures fouillées

J. Maestracci, Inrap

Quatre cimetières communaux sont ouverts à l'extérieur des enceintes urbaines pour répondre à la saturation des cimetières urbains tout en respectant les nouvelles règles publiques de salubrité. Ce sont les cimetières de transition, créés à l'époque moderne. Le décompte fait ensuite apparaître trois cimetières religieux, deux de congrégations catholiques et un cimetière juif. Ces occurrences restent assez rares dans le corpus, probablement par manque d'opérations archéologiques les concernant. Les cimetières hospitaliers sont de même au nombre de trois. Ce type particuliers de nécropoles est surreprésenté par le site de Dijon « Pont des Tanneries » qui a livré un grand nombre de tombes lors de sa fouille.

Le nombre de sépulture fouillées, qui constitue la documentation archéologique, n'est d'ailleurs pas en totale adéquation avec le décompte par type. Hormis le cas du « Pont des Tanneries » qui valorise les sites hospitaliers, ce sont les sites paroissiaux, c'est-à-dire les cimetières d'église, qui ont livré le plus de tombes. Ceci tient au fait que les églises elles-mêmes catalysent les opérations archéologiques, de par leur caractère patrimonial visible et légal. La fouille du cimetière est la plupart du temps une conséquence de la protection de l'édifice. Ceci explique en grande partie l'inégalité de la documentation, ces opérations archéologiques étant souvent limitée à des diagnostics.

Notons que la Bourgogne ne compte aucune intervention archéologique sur des cimetières communaux de transition ni sur des cimetières juifs.

Chronologie

Deux grands types de sites peuvent être séparés, les cimetières paroissiaux souvent ouverts au Moyen Âge et les cimetières de transition, hospitaliers ou de congrégations religieuses dont l'utilisation est moins longue. La fondation de la plupart des cimetières paroissiaux se fait avant le XII^e siècle, avec une seconde vague autour du XV^e siècle, tandis que de nouveaux cimetières, de transition, sont fondés entre le XVII^e et le XVIII^e siècle (fig. 60). Leur durée d'utilisation est bien plus réduite puisqu'ils sont quasiment tous fermés, comme les plus anciens, à la fin du XIX^e siècle. La documentation archéologique de ces sites est, en Bourgogne, très réduite. Une seule opération est recensée, la fouille du cimetière d'hôpital du « Pont des Tanneries ». Les cimetières dits de transition ont pour caractéristiques une durée d'utilisation très courte (haut de la figure 60) et sont localisés dans des villes grandes ou moyennes. Connus par les archives, ils n'ont pas fait l'objet d'investigations de terrain.

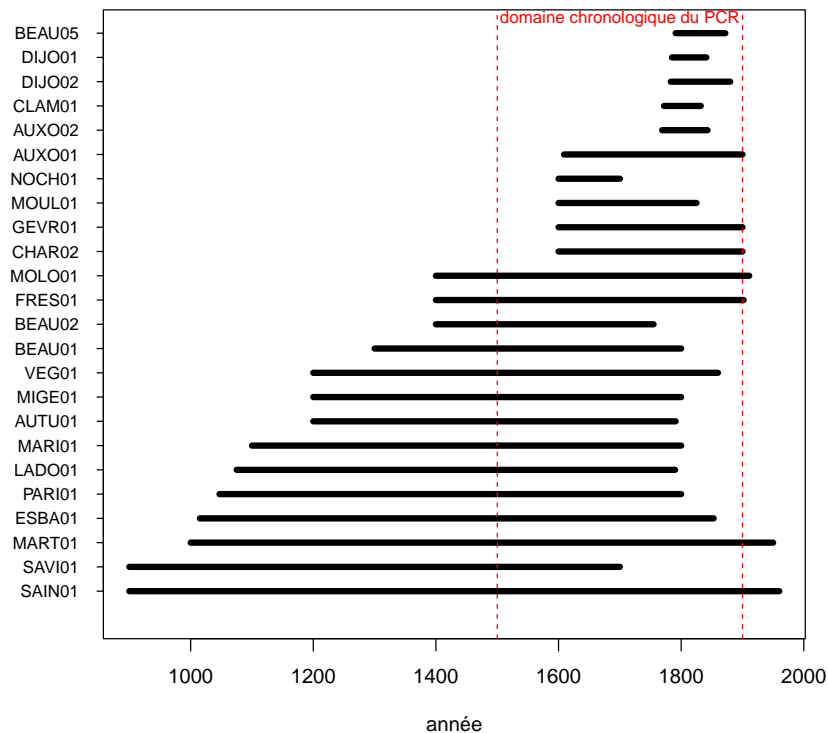


Fig.60 Durée d'utilisation des différents sites du corpus - J. Maestracci, Inrap

4.2.2 Pratiques funéraires - quelques éléments

814 sépultures ont pu être renseignées dans le tableau taphonomie. Elles se répartissent sur 10 sites mais 736 proviennent du même : Dijon « Pont des Tanneries » (Côte-d'Or). Le site de Dijon excepté, les sépultures sont individuelles mais elles se situent fréquemment en contexte paroissial ou religieux. Sur le site dit de transition de Dijon, les sépultures multiples sont relativement nombreuses. La plupart des individus reposent sur le dos, membres inférieurs en extension, les exception concernant essentiellement les très jeunes enfants. Le cercueil est le type nettement majoritaire de contenant mais il est à noter que les linceuls sont également très fréquents au sein du corpus d'étude. Les occurrences où la tête paraît surélevée sont quant à elles peu nombreuses.

4.2.3 Données biologiques - quelques éléments

940 sépultures ont été répertoriées se répartissant sur 9 sites. Là encore, celui de Dijon « Pont des Tanneries » en regroupe à lui seul 867. Les trois quart de la population analysable sont adultes, ce qui semble relativement élevé. Les signes de stress non spécifique sont présents sur une grande partie du corpus mais ils n'ont pas fait l'objet d'une cotation sur sa totalité. Les pathologies de tous types sont également visibles mais elles ont peu fait l'objet d'analyses détaillées par un paléopathologiste. Elles restent donc difficiles à mettre évidence en dehors des atteintes plus faciles à diagnostiquer comme l'arthrose, la tuberculose ou la maladie hyperostotique. L'exploitation du corpus ainsi que le détail des atteintes pathologiques sont des pistes à suivre lors de la prochaine triennale bien qu'elles soient relativement difficiles à mettre en œuvre.

4.2.4 Etudes de cas

Trois villes ont fait l'objet d'une étude de cas détaillée : Beaune, Dijon, Mâcon.

4.2.4.1 Beaune (Côte-d'Or) : des éléments multiples

La ville de Beaune comprend plusieurs cimetières, connus par les textes, mais aussi par plusieurs opérations archéologiques (fig.61). Certaines ne concernent que le Moyen Âge comme la fouille de la nécropole Saint-Etienne (V^e-XII^e siècles) (Sapin 1990). Une occupation moderne a par ailleurs été découverte lors de sondages à la chapelle Saint-Esprit (Franzini 2014a).

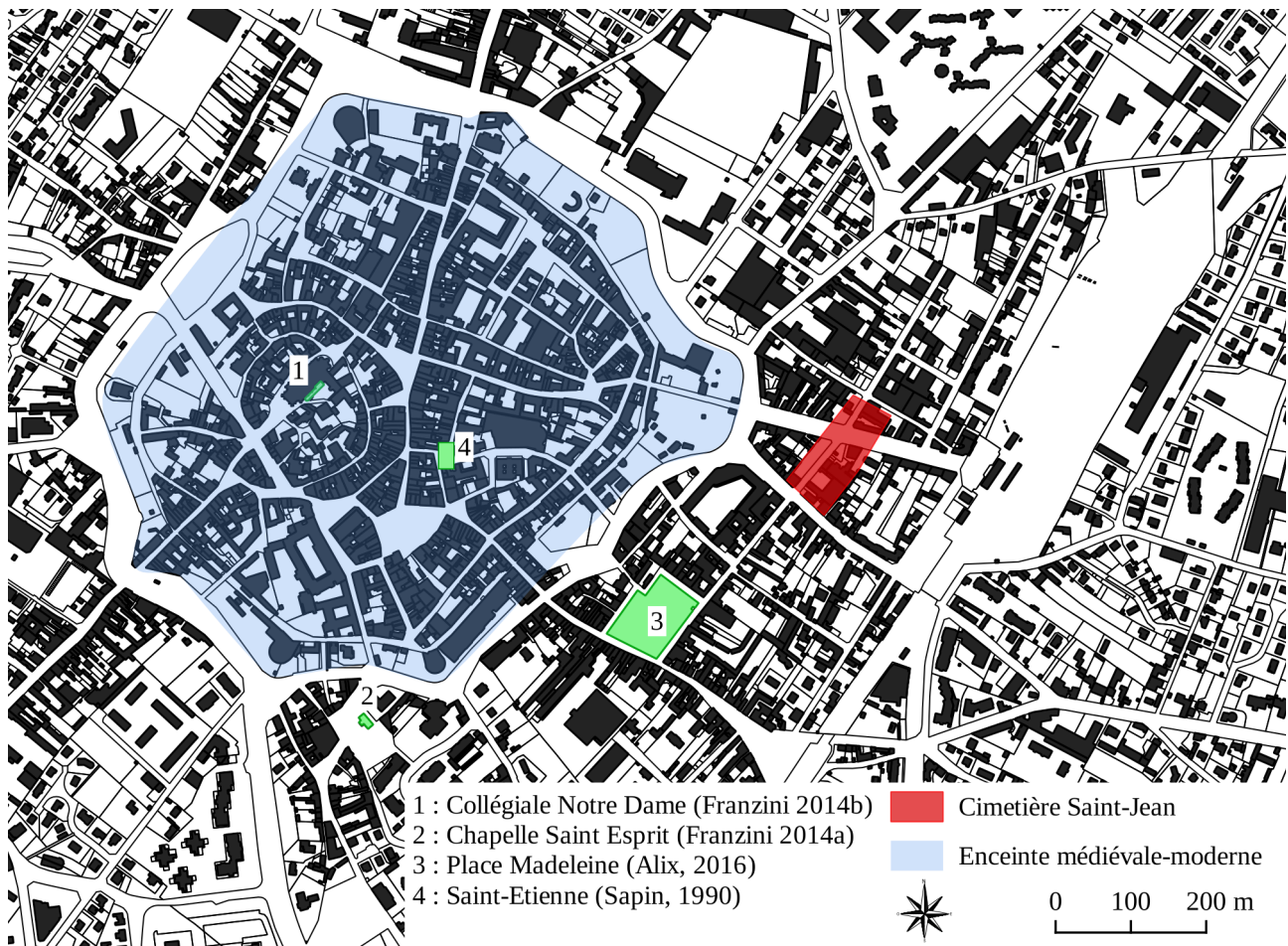


Fig.61 Emplacement des opérations archéologiques citées à Beaune - J. Maestracci, Inrap

De même, des tombes de l'Epoque moderne ont été découvertes lors des diagnostics de la collégiale Notre-Dame (Franzini 2014b) et de la place de la Madeleine (Alix 2016). A partir de la Révolution, ces lieux d'inhumation autour des édifices de culte cessent d'être utilisés pour être remplacés par le nouveau cimetière Saint-Jean situé à l'extérieur de l'enceinte urbaine.

Le diagnostic de la collégiale Notre-Dame (d'après Franzini 2014b)

La collégiale Notre-Dame a fait l'objet de sondages le long de son mur gouttereau sud-est (Franzini 2014b). Les tranchées ont mis en évidence la présence du cimetière associé utilisé jusqu'à la révolution. L'aménagement envisagé n'étant pas destructif, aucune sépulture n'a été fouillée.

Le cimetière de l'église du faubourg Madeleine (d'après Alix 2016)

L'église, comme son cimetière, sont en fonction du XII^e jusqu'à la fin du XVIII^e siècle (destruction à la Révolution). Au cours du diagnostic, 193 sépultures ont été observées (138 examinées) (fig. 62). Les défunts sont inhumés en linceul et cercueil et correspondent à une population paroissiale.

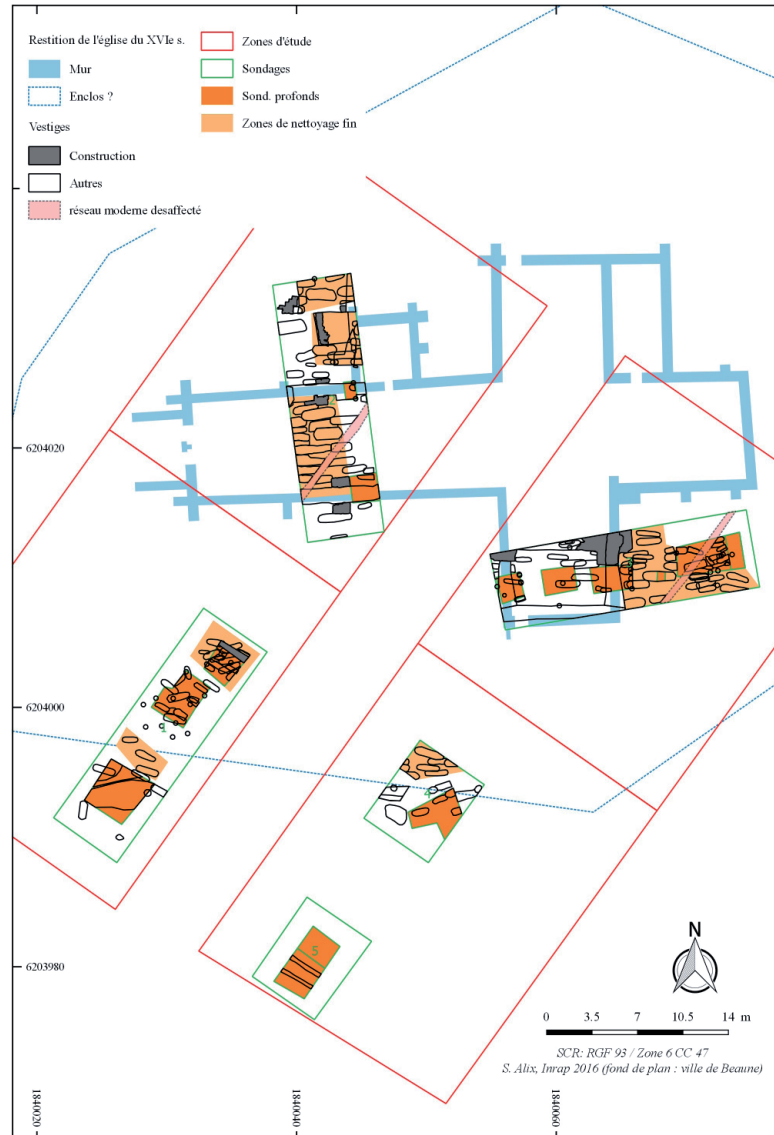


Fig.62 Emplacement des sondages et des sépultures du diagnostic - S. Alix (fond de carte ville de Beaune)

Le cimetière Saint-Jean

Le cimetière Saint-Jean, créé à l'extérieur des murs de la ville après la Révolution, prend alors le relais de tous les lieux d'inhumation de la ville (Laronze 2006). D'une surface initiale d'un hectare, il est agrandi vers le nord en 1841, doublant ainsi sa surface utile (fig. 63). Le plan de la ville de 1858 le montre comme un cimetière paysager, avec de grandes allées courbes bordées de végétation. En 1849, la mise en service de la ligne de chemin de fer Paris-Lyon-Méditerranée bouleverse le faubourg. La construction de la gare, achevée en 1855, s'accompagne de la création d'un large boulevard qui relie le terminal à la vieille ville. Il coupe le cimetière, alors en plein fonctionnement, en deux. La modernisation galopante du quartier conduira à la fermeture de ce cimetière de transition en 1871. Il sera remplacé par un nouveau cimetière, plus éloigné des habitations et qui est encore actuellement le seul lieu d'inhumation de la ville. En grande partie loti, le secteur de l'ancien cimetière Saint-Jean pourrait faire l'objet d'une attention particulière de la part des archéologues.



Fig.63 Vue générale du faubourg Saint-Jean d'après différents plans historiques. L'emprise du cimetière en 1826 est hachurée sur chaque plan.
 A. Atlas général des routes de la Province de Bourgogne 1759-1780 - feuille n°120, A.D.C.D. : C 3883-3
 B. Plan du cadastre napoléonien, Beaugny, section f1, 1826 - A.D.C.D. : 3 P PLAN 57/8
 C. Plan général de la ville de Beaugny. Le cimetière a été agrandi vers le nord et coupé par la nouvelle avenue qui relie la gare récemment construite (1855) à l'entrée de la vieille ville. - Lithographié et publié par Cotellet 1858 (Gallica)
 D. Etat des sections pour la parcelle concernée par le cimetière en 1826-1827-209, A.D.C.D. : 3 P ES 57-1/6, p. 9

4.2.4.2 Dijon (Côte-d'Or) : des sites variés

La ville de Dijon offre des traces dans ses archives de ses différents sites cémétériaux. Ceux-ci offre un modèle de ce qui se produit pour les cimetières dit de transition. Elle a en outre fait l'objet de deux fouilles sur des cimetières de l'Hopital général.

Au début de la période moderne, la ville de Dijon abrite concomitamment des cimetières paroissiaux ainsi que le cimetière de l'Hôpital Général au lieu-dit « La Cour de Jérusalem » (fig. 64). Ce dernier site a fait l'objet d'une fouille partielle en cours d'étude. Au début du XVIII^e siècle, suite à l'agrandissement de l'hôpital, il est rapidement saturé. De petits cimetières font alors la transition avant que le cimetière localisé au lieu-dit «Le Pont des Tanneries» ne soit ouvert et ne concentre les sépultures de l'Hôpital Général jusqu'en 1840/1841 (fig. 64). Le cimetière du quartier Montchapet a quant à lui été ouvert deux ans avant celui du « Pont des Tanneries » et ne ferme qu'à la fin du XIX^e siècle pour être transféré sur le site des Péjoces, actuel cimetière de la ville de Dijon.



Fig. 64 Nouveau plan de la ville et des environs de Dijon dédié à son Altesse sérénissime monseigneur le Duc par son très humble et très obéissant serviteur de Beurain, géographe ordinaire du roy, 1767.

1. Emplacement de l'Hôpital Général
2. Emplacement du premier cimetière de l'hôpital lieu-dit «La Cour de Jérusalem»
3. Emplacement du second cimetière de l'hôpital lieu-dit «Le Pont des Tanneries»

Le site « Cour de Jérusalem »

L'hôpital général de Dijon, fermé il y a quelques années, est issu de l'hôtel-dieu fondé au XIII^e siècle. Cet hôpital s'est tout de suite vu adosser un cimetière pour l'inhumation de ses défunts. Celui-ci a fonctionné pendant cinq siècles (1204-1702) et a probablement accueilli des dizaines de milliers de morts sur cette longue période. Sa fermeture, après une période de transition, a conduit à l'ouverture du cimetière du « Pont des Tanneries » (voir *infra*). La transformation de l'ancien hôpital en cité internationale de la gastronomie a été l'occasion d'une campagne d'archéologie préventive comprenant une phase de diagnostic (Chopelain *et al.* 2015) et plusieurs fouilles dont l'étude est en cours. La dernière d'entre elles, effectuée sous la direction de D. Lamotte Inrap, portait spécifiquement sur le cimetière de l'hôpital. Située « Cour de Jérusalem », au pied de la chapelle de l'hôpital datée du XV^e siècle, cette opération s'apparentait à un suivi de travaux. Les deux tranchées fouillées ont révélé un cimetière dense d'une puissance stratigraphique supérieure à 1,5 m. Elles ont livré plus de 180 individus, inhumés en fosse commune ou en sépulture individuelle avec ou sans cercueil. Des points singuliers étaient déjà visibles à la fouille comme le traitement particulier des immatures. L'étude permettra d'apporter des éléments sur l'évolution des pratiques funéraires au cours du temps, du Moyen Âge jusqu'à l'époque moderne.

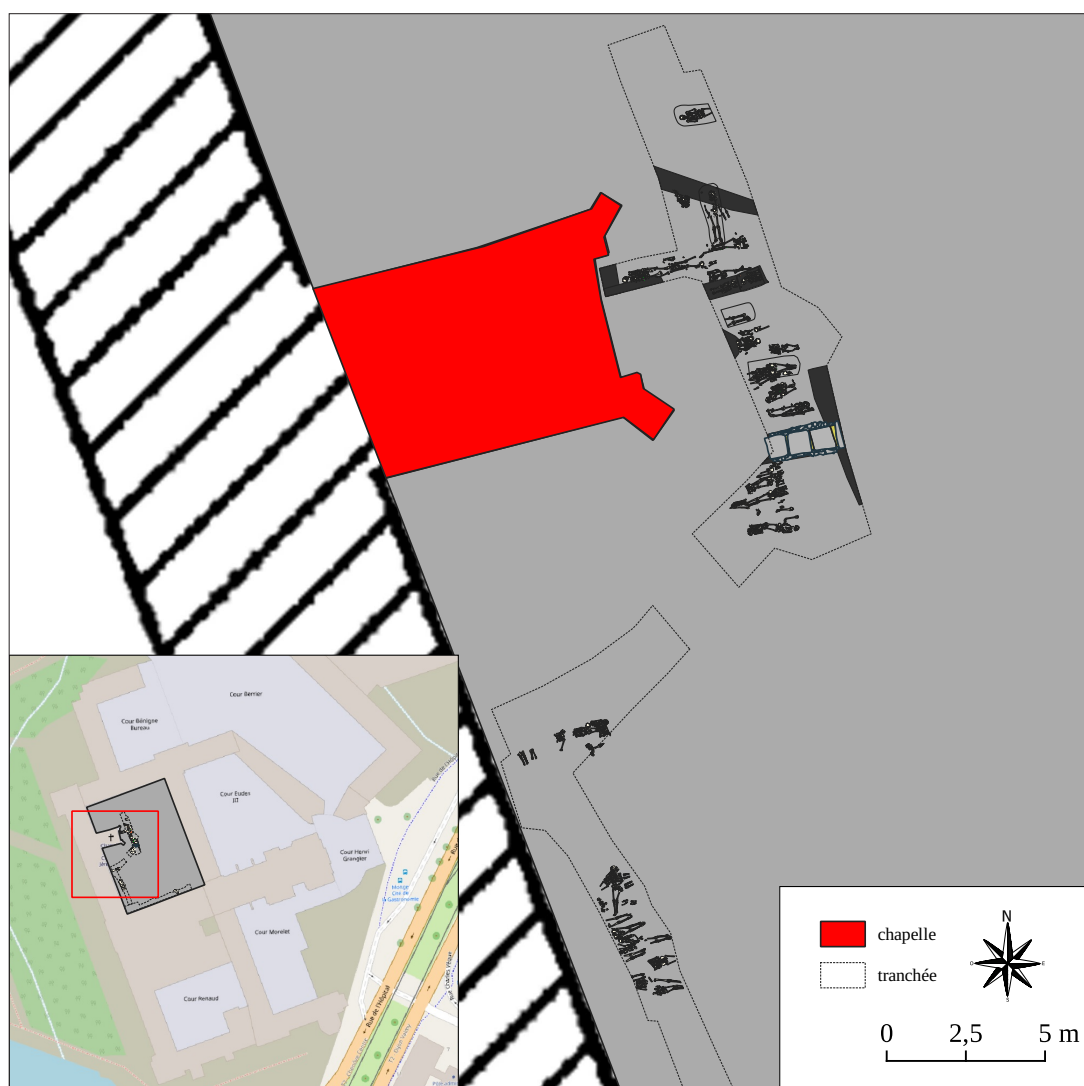


Fig.65 Plan du site « Cour de Jérusalem » à Dijon - D. Lamotte, J. Maestracci, Inrap

Le site du « Pont des Tanneries »

La fouille a permis de dégager plus de sept cent individus au sein du site qui constitue le second cimetière de l'Hôpital Général de Dijon (Chopelain et Fossurier dir., 2015) (fig. 66). Celui-ci fonctionne entre 1785 et 1841 et est agrandi vers 1805/1806 (fig. 67). Plusieurs zones sont observables au sein de l'ensemble funéraire : les individus âgés de « 0-1 an » sont inhumés le long des murs dans des espaces qui leur semblent réservés et une autre zone accueille de grandes tranchées destinées aux inhumations collectives.

Fig.66 Plan de la ville de Dijon (1840-1841) avec emplacement de l'Hôpital Général et du cimetière de l'hôpital
R. Pinguet (fond de carte ville de Dijon)



- Cercueil
- Secondaire
- Linceul
- Collectif (vérifié en fouille)
- Indéterminé
- Collectif (hypothétique)
- Zone d'inhumation «0-1 an»
- Délimitation potentiel agrandissement
- Possible indicateur (croix, calvaire)

1 : 250
0 10 20m

Fig.67 Plan d'organisation du site et différentes zones

H. Laganier, C. Fossurier, Inrap

- Généralités

La zone fouillée montre plusieurs phases d'occupation caractérisées par l'apparition et la disparition des sépultures multiples de différents modules ou par des changements d'orientation des sépultures (fig. 68).

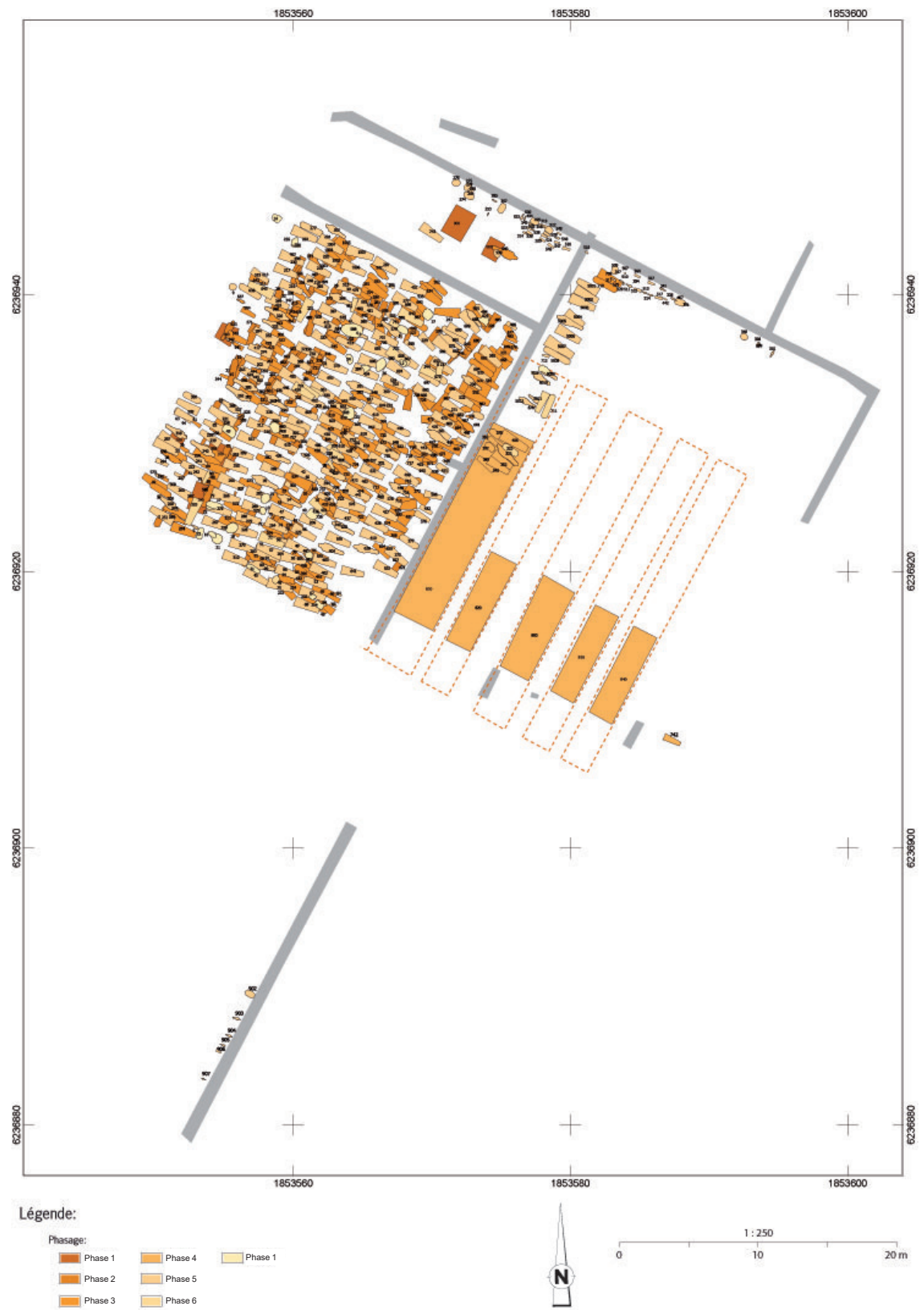


Fig.68 Plan phasé du site - H. Laganier, C. Capdeville, C. Fossurie, Inrap

Le cimetière accueille essentiellement des individus adultes, hommes ou femmes. Aucune distinction ne se fait selon le sexe ou l'âge dans les modes d'inhumation. Comme souvent dans les cimetières d'hôpitaux, les jeunes enfants en sont presque exclus, probablement du fait de leur absence dans les locaux de l'établissement hospitalier. Dans la partie explorée, et malgré les proportions élevées d'individus atteints de pathologies, aucune zone ne se distingue selon l'état sanitaire des inhumés à l'exception des maladies infectieuses qui se situent en nombre important dans une fosse collective. Aussi, bien que la population inhumée sur le site rassemble probablement la plupart des défunts de l'hôpital, son état sanitaire général indique un groupe peu favorisé et ne présentant pas réellement de signes ostéologiques relevant d'actes médicaux d'ordre curatif. Les défunts montrent les caractéristiques des individus qui se trouvaient à l'hôpital, en comprenant les pauvres, les voyageurs et les malades tant hommes que femmes mais aussi les très jeunes enfants de la nourricerie. Le nombre élevé de pathologies observables sur les individus, dont très peu sont handicapantes, reflète donc la réalité du monde de l'hôpital à cette période : une quantité importante de maladies semble liée à de mauvaises conditions sanitaires durant la vie des individus et ne résulte pas exclusivement d'une population de patients. Pourtant, ceux-ci sont également présents au sein du cimetière comme le prouvent les nombreux cas d'infection. La population est donc probablement sélectionnée illustrant ainsi le fait hospitalier fin XVIII^e-première moitié XIX^e siècle.

- La gestion d'un grand nombre de morts

Sur le site du « Pont des Tanneries », les fossoyeurs doivent inhumer un grand nombre de morts chaque jour et, dès 1799, les voisins du cimetière « *se plaignent que l'air est infecté* ». En 1822, « *des exhalaisons pestilentielles* » se dégagent du cimetière du fait de la gestion de masse des décès (fig. 69). Cette même année, le directeur du service des épidémies indique dans un rapport que le « *cimetière actuel de l'hôpital (...) ne réunit pas toutes les conditions exigées pour les établissement de cette nature* ». A l'époque de sa construction « *il n'existait point comme aujourd'hui des bâtiments d'habitation dans le voisinage de ce cimetière* » ; le directeur ajoute d'ailleurs par la suite : « *Son terrain graveleux est peu propre à servir pour les inhumations, et l'on ne pourra remédier aux inconvénients que présente ce cimetière, qu'en le transportant une troisième fois dans un local qui réuni toutes les conditions requises* » et que pour des « *raisons de salubrité publique* », il vaut mieux déplacer le cimetière. Il explique également que les fossés sont trop souvent remplis d'eau suite aux inondations de l'Ouche, la rivière attenante. Ainsi, le « *seul moyen, dont on puisse se servir actuellement pour remédier aux inconvénients du cimetière de l'hôpital est l'emploi de la chaux que l'on doit se hâter d'adopter, afin de prévenir de grand maux* » et « *l'on n'aura plus à redouter les émanations délétères qui se dégagent des cadavres en putréfaction.* »

14 Juin 1822.

Monsieur le maire,

Le plan qui me fut parvenu de la commune de possession
 de celui de la part publique, et de celui de justice.
 C'est celui de l'hôpital qui la nécessite, par le nombre
 d'inhumations qu'on y fait.

Il est démontré qu'on ne peut en faire pour chaque cadavre. C'est
 pourquoi on doit faire pratiquer celui qui existe dans
 le moment à bon port, de profondeur et à cette profondeur
 on ne mettra qu'un seul cadavre qu'on recouvrira avec
 deux pieds de terre par celui, les exhalaisons pestilentielles
 seront impossibles, mais en bon lieu du cadavre, car
 long et large qu'on y fera et l'on y fera plus d'un
 cadavre de terre ou de chaux, et que par celui
 on verra de l'humanité de trouver à peine recouvert ;
 il est inutile, monsieur le maire, que votre
 Société de faire la ce objet de salubrité publique

Carles et
 Compteur
 Cote 7 263 221
 1822

Je ne puis que vous adresser au nom
 de la commune de l'hôpital de Dijon au nom
 de la loi, de l'autorité publique que vous voulez
 Confiance de cette œuvre avec moi la directrice des
 hospices, j'attends vos instructions pour y conformer.
 Je suis, bien respectueusement,
 Monsieur le maire,

Je prie à la fois
 votre très humble et très
 obéissant serviteur
 J. B. Courty

Dijon le 14 juin 1822.

Commissaire à l'Administration de l'Assistance publique pour avoir permis par la suite
 de rendre aux inhumations tout ce qu'il faut pour la salubrité
 faite au Bureau le 14 juin 1822.

Fig. 69 Communiqué à Monsieur Vallor medecin, fait à Dijon le 14 juin 1822 (Cote : H DEP. 239 1 C art. 5) - R. Pinguet

Sur le site, pour gérer les morts, les fossoyeurs font de grandes fosses collectives rectangulaires (fig.70), mais ils réutilisent aussi des fosses déjà creusées. Le cimetière est également rapidement agrandi, au bout d'une vingtaine d'années de fonctionnement, tant son espace est saturé. Du grand nombre de décès que doivent gérer les fossoyeurs découlent deux faits de nature distincte : la présence de sépultures collectives en tranchées contenant quantité de défunts ; le recours massif à la chaux. Si les sépultures collectives ne semblent pas très rares pour la période, tout en restant un fait principalement lié à la gestion urbaine des cimetières, la présence de chaux a moins fréquemment été constatée. Les contemporains sont ainsi conscients des dangers de manipuler des cadavres enfouis ou non : *« il y a (...) toujours à craindre de faire des fouilles dans les terrains où l'on a enterré des morts, et quelques exemples, toujours cités sans assez d'examen, ne peuvent autoriser à procéder sans précautions à de pareilles fouilles »* (Maret, 1783, p. 58). A cette occasion, le docteur dijonnais Maret décrit précisément les outils à employer en cas d'exhumation. Il explique alors pourquoi et comment recourir à la chaux vive et expose très clairement comment utiliser un lait de chaux et les quantités nécessaires, ceci afin *« d'arrêter les progrès de la putréfaction, si elle n'est pas bien avancée, de décomposer les vapeurs, en absorbant l'air méphitique qui en fait partie, et d'ôter l'odeur fétide aux cadavres les plus infects »* (p. 60). Dans cet esprit, il est régulièrement rappelé aux fossoyeurs du « Pont des Tanneries » de répandre de la chaux sur les sépultures. Sur le site, les tombes avec de la chaux sont fréquemment alignées en longues rangées permettant de gérer un grand nombre de défunts : il est envisageable que les fosses aient été creusées en amont puis remplies au fur et à mesure des décès et ensuite recouvertes de chaux dans un même mouvement. Les individus sont même parfois inhumés deux par deux pour gagner du temps dans ces « lignes de chaux » (fig.71). Mais les fossoyeurs n'ont pas totalement suivi les prescriptions du docteur Maret et ils réutilisent épisodiquement des blocs de chaux provenant de la destruction de sépultures antérieures, ceux-ci étant alors très peu efficaces (fig.72).

Fig.70 Restitution d'une fosse collective rectangulaire
F. Krolkowski, Inrap

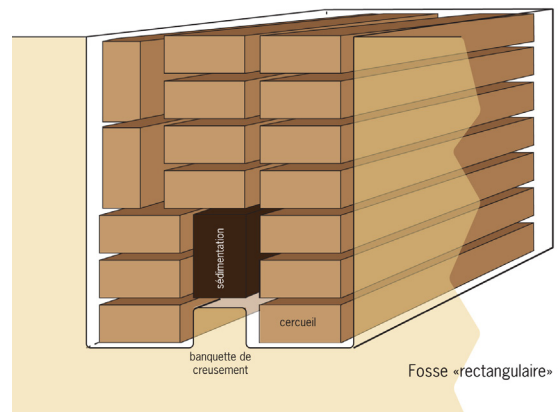


Fig.71 Restitution d'une fosse collective rectangulaire
C. Capdeville, Inrap



Fig.72 Sépulture 67 avec blocs de chaux en réemploi portant les traces de bois d'un précédent cercueil
N. Kéfi, Inrap

Les nouvelles règles d'hygiène, établies essentiellement dans un souci de salubrité publique, apparaissent ainsi progressivement au « Pont des Tanneries » et sont particulièrement lisibles à travers l'épandage de chaux. Le site illustre cependant les limites de telles prescriptions, notamment du point de vue de leurs applications lorsqu'un grand nombre de décès doit être géré. Ainsi, suite aux plaintes du voisinage et aux conditions d'exploitation difficiles du site avec un terrain instable et sujet aux inondations, le cimetière est fermé en 1841 et devient un jardin 5 ans après.

- Etude préliminaire des décès à l'hôpital (R. Pinguet)

* Introduction

Pour mémoire, l'hôpital de Dijon fut fondé en 1204 dans un faubourg de la ville au sud-ouest. L'institution a perduré sur le site de sa fondation jusqu'à notre époque tout en occupant des espaces plus importants à mesure que l'on avance dans la chronologie. Ainsi, à l'époque Moderne, un cimetière, détruit pour permettre la réalisation du canal de Bourgogne nécessite à partir de 1785 la création d'un nouveau lieu d'inhumation pour les morts de l'hôpital. Ce cimetière perdura jusqu'en 1845 date à laquelle il est définitivement fermé. L'urbanisation grandissante de la ville et les plaintes des riverains, relatives à la salubrité du lieu, lui furent entre autre chose néfastes.

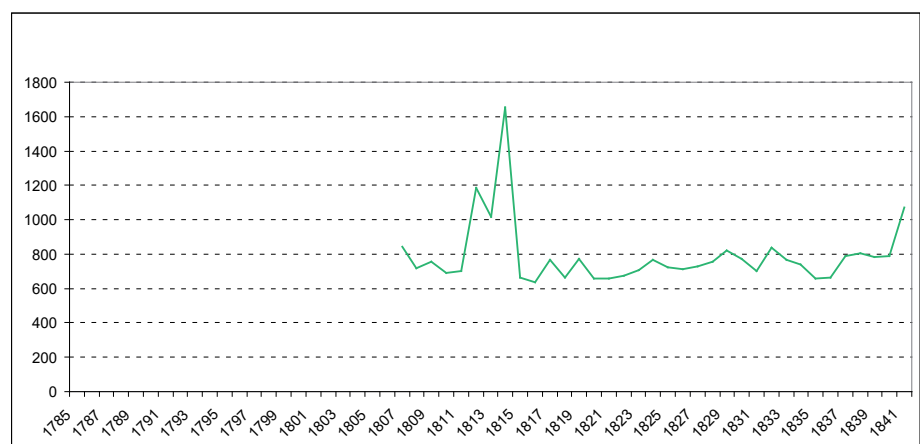
Nous donnons ici les premiers éléments d'une recherche en cours qui cherche à mieux renseigner les populations inhumées dans ce cimetière durant sa période de fonctionnement de 1785 à 1845 soit une soixantaine d'année. Les données présentées ici sont issues des registres d'état civil conservés aux Archives Départementales de la Côte-d'Or et consultables en ligne.

* Contexte général

Le nombre de décès survenus à l'hôpital est à mettre en perspective avec celui global de la ville de Dijon (fig. 73).

Fig.73 Nombre de décès à Dijon. Le nombre total des morts de 1785 à 1845 (les années 1785 à 1806 sont en cours de dépouillement et ne figurent donc pas ici.)

R. Pinguet



Si on ne tient pas compte des pics observés entre 1812-1814 et 1841, le nombre de décès moyen enregistré se situe dans une fourchette de 650 à 800 individus. Pour l'hôpital, le dépouillement des trois premières années soit 1785 à 1787, montre que la moyenne se situe à environ 193 décès par an soit entre 25 et 30 % du total de la ville.

* Les premiers résultats

Le dépouillement des cinq premières années montre une certaine constance dans le type d'information. Cela tient vraisemblablement pour partie aux prêtres rédacteurs des registres. Il est à noter que la période révolutionnaire apporte son lot de modifications. L'administration fournit alors des formulaires pré-imprimés où il suffit de remplir les espaces laissés libres. Le type de renseignements est donc susceptible de varier sur la période considérée. Quoiqu'il en soit, 997 individus font déjà l'objet d'un dépouillement pour l'intervalle 1785-1789. Ce nombre permet d'avancer une première estimation du nombre total des décès survenus à l'hôpital. Avec une moyenne de 199 individus (tous sexes et âges confondus) par an et en ne tenant pas compte des pics précédemment évoqués, nous sommes probablement en présence d'environ 10945 décès à l'hôpital et donc probablement autant inhumations. Ce nombre est à mettre en relation avec celui des sépultures fouillées qui se monte à plus de 700. Il est donc probable que moins de 10 % de la population inhumée n'ait été traitée.

Pas moins de quinze lieux de décès au sein de l'hôpital sont nommés pour les années dépouillées (fig. 74). Nous trouvons sept salles différentes (celle des femmes, des hommes, des «vieux», des «vieilles», des incurables, des passants et la salle Saint-Jacques), mais aussi quatre infirmeries (une pour les «vieux», une pour les «vieilles», l'infirmerie Sainte-Anne et enfin celle pour les soeurs) sans oublier la nourricerie. Ce dernier lieu était destiné aux nourrissons. A cela il faut ajouter les quelques unités pour lesquelles il n'est pas fait mention de lieux ou encore ceux pour qui le lieu du décès est simplement donné sous le terme générique « d'hôpital ».

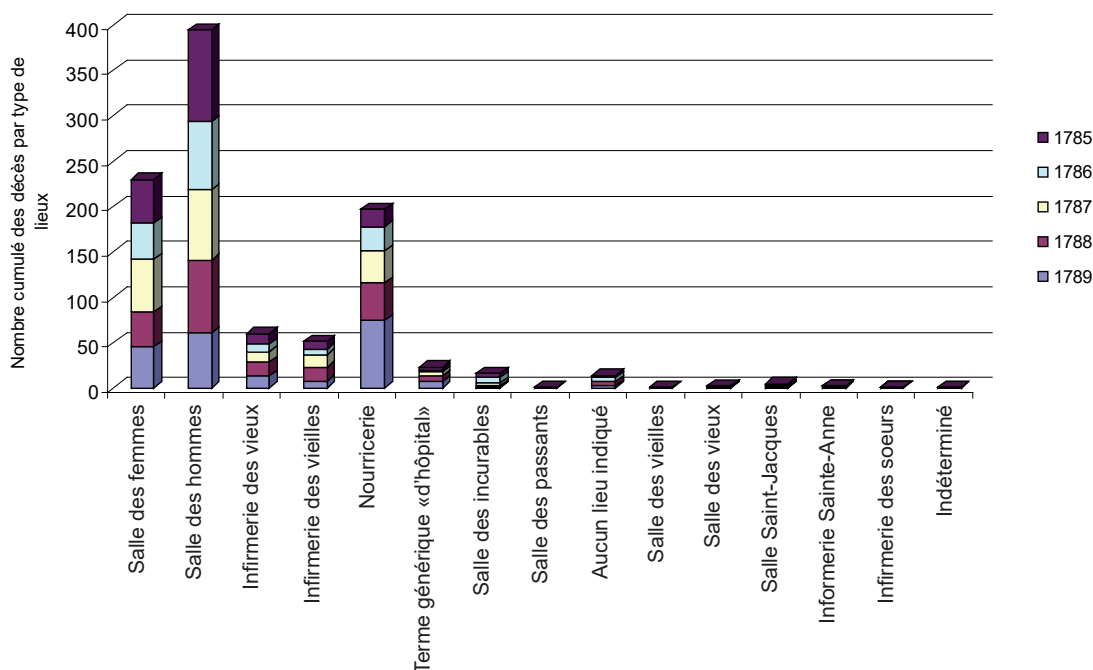


Fig. 74 Répartition du nombre des décès à l'hôpital par lieux et par années - R. Pinguet

Les données d'archives montrent qu'un plus grand nombre d'individus de sexe masculin décèdent à l'hôpital. Le taux se monte à près de 64 % en 1785 et 1786. Nous n'expliquons pas pour le moment cet écart. Cela est peut-être dû au nombre de places disponibles dans chaque lieu ? La figure 74 semble montrer que le nombre de décédés par type de lieux n'est pas sujet à de grandes variations. D'autres facteurs doivent rentrer en compte, notamment sociétaux. Les métiers occupés par les décédés sont d'une grande variété. Cependant, nous sommes

en présence d'activités essentiellement manuelles (métiers de l'agriculture, domestiques, manœuvres...) qui occupent une main d'œuvre peu qualifiée. Notons également la présence d'artisans plus qualifiés (serruriers, tailleurs de pierres...) voire très qualifiés (maître dans leur art : maître serrurier, charpentier...) et la totale absence de la noblesse. A cela, il faut ajouter quelques militaires. Ces derniers sont pour une part déclarés invalides. Ainsi en 1789, sur les cinq militaires qui décèdent à l'hôpital, 4 sont dit invalides.

Nous sommes donc en face d'une population assez modeste et probablement proche de la misère à l'exception des pensionnaires et des enfants nés de parents inconnus qui sont deux catégories à part. Les premiers sont entretenus par l'institution est vivent parfois plusieurs années à l'hôpital. Pour les seconds, les registres sont muets sur la profession et le milieu social des parents.

Une répartition par métier ou encore par secteur d'activité des décédés reste encore à faire. Les données sont trop peu disponibles sur la période considérée. Ainsi, pour l'année 1789, le document d'archive nous donne le type de métier pour seulement 59 des 212 décédés. En 1788, le nombre est de 88 sur les 205 décédés pour l'année.

Enfin, la population des inhumés de l'hôpital semble se caractériser par une très grande absence de liens sociaux et familiaux. En effet, la grande majorité des inhumations se font en présence des seuls fossoyeurs et du prêtre.

* Âge au décès

Les prêtres chargés des inhumations se montrent dans la plupart des cas scrupuleux dans l'établissement des registres. Ainsi, nous connaissons l'âge au décès pour tous les individus à dix-sept unités près (fig. 75).

Toutes les tranches d'âges sont représentées. La première tranche des 0-10 ans semble la plus marquée et est en constante augmentation. En revanche celle des 11-20 ans reste constante avec des effectifs assez faibles. Cela tient peut-être au fait que les personnes de cette tranche d'âge sont ordinairement encore au sein d'un noyau familial et donc y décèdent.

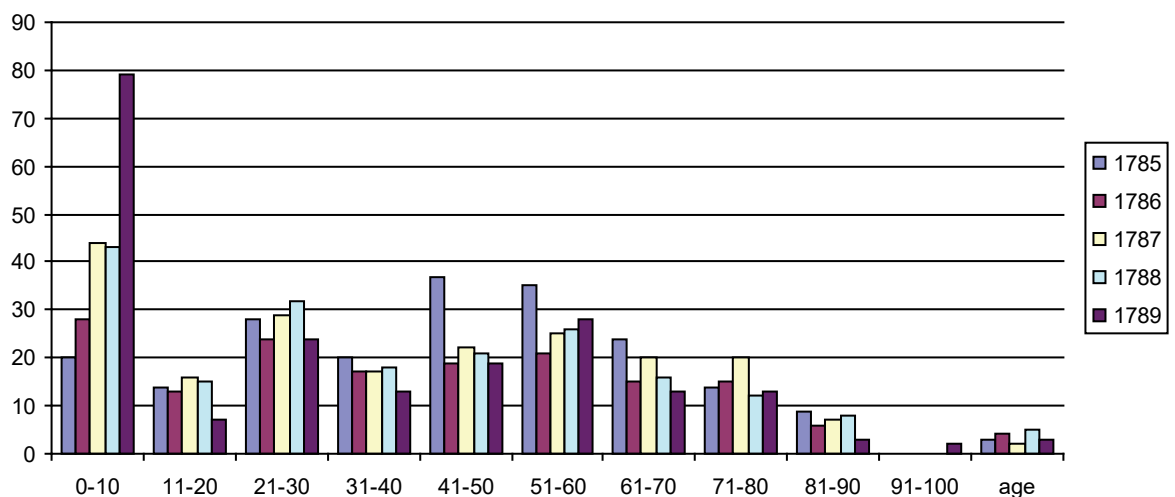


Fig.75 Age au décès par années et par tranches de 10 ans - R. Pinguet

* Conclusion

Il reste beaucoup à faire en termes de dépouillement des données. Cependant, plusieurs questions commencent à émerger de cette étude. La présence très marquée d'une population d'individus décédés de sexe masculin est peut-être la plus intéressante. Restons toutefois prudent face au très faible échantillon de données analysé ici. Le nombre de décès est probablement à prendre en compte à l'aulne d'événements historiques et sociologiques. Cela nous amène également à nous questionner sur les conséquences de nettes augmentations sur l'activité de l'hôpital, lesquelles correspondent vraisemblablement à des périodes de crise.

Le cimetière du quartier Montchapet

Ce cimetière est ouvert en 1783 et constitue le premier cimetière hors de la ville (fig. 76). Il est situé à proximité de la porte Guillaume et s'étend sur 6 ha en 1870 avant d'être transféré au cimetière actuel, le cimetière des Péjoces, car il gêne l'extension de la ville. Il est fermé en 1880 pour être réaménagé en quartier d'habitation peu de temps après (fig. B77).

Fig.76 Cimetière «Montchapet» 1874.
Plan L. Bonnamas
Archives Municipales de Dijon

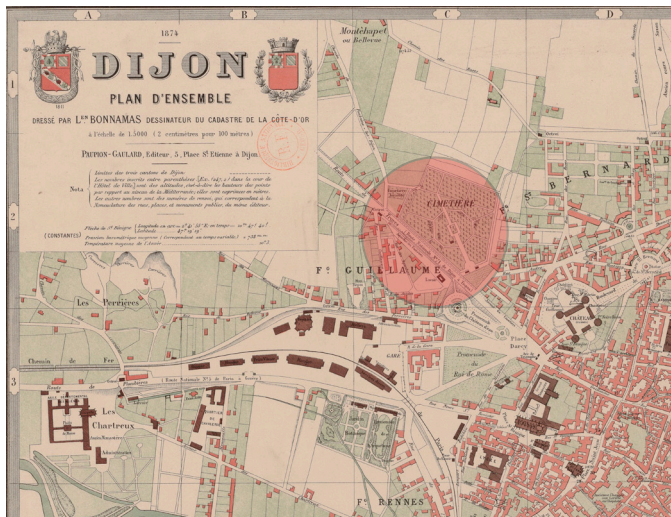


Fig.77 Cimetière «Montchapet» 1909.
Plan L. Bonnamas
Archives Municipales de Dijon

4.2.4.3 Mâcon (Saône-et-Loire) : l'implantation des cimetières paroissiaux dans et hors de la ville (D. Barthélemy)

Présentation

La question du déplacement des cimetières à l'intérieur de la ville, puis vers l'extérieur, à la période moderne, a été abordée par un érudit local, Georges Raymond dans un manuscrit non publié. Nous retranscrivons ici ses recherches (transcription par Dominique Spay). Ce travail a été réalisées dans les années 70/80. Les données restituées ici sont le fruit d'un long dépouillement des archives mais malheureusement Georges Raymond ne précise pas les références des documents consultés. Nous présentons ici uniquement l'historique des deux cimetières paroissiaux de la ville de Mâcon, celui de Saint-Pierre et celui de Saint-Etienne.

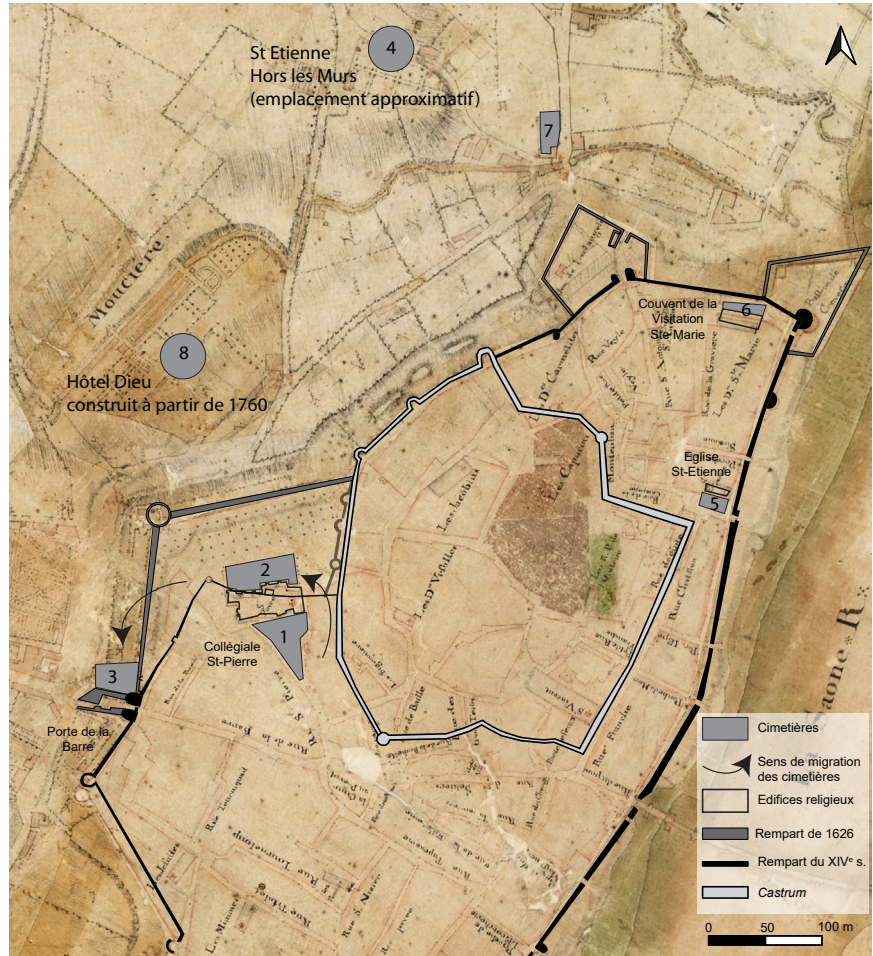


Fig.78 Implantation successive des cimetières paroissiaux de Mâcon (71) sur le plan Du Bois (1754) D'après les travaux de G. Raymond, D. Barthélemy / DAO E. Belay, Inrap



Fig.79 Implantations successives des cimetières paroissiaux de Mâcon (71) sur le plan de la ville actuelle D'après les travaux de G. Raymond, D. Barthélemy / DAO E. Belay, Inrap

Nous compléterons cet exposé en y adjoignant deux plans de situation, en prenant pour fonds de carte, pour le premier le plan de Du Bois daté de 1754 (fig. 78) et pour le second le réseau viaire actuel (fig. 79).

Il est à noter qu'aucune opération archéologique n'a jusqu'à présent concerné ces sites.

Travaux de Georges Raymond

*** Cimetière de la paroisse Saint Pierre**

Précisons que l'église dont il sera question dans ce chapitre n'a rien de commun avec l'actuelle église Saint-Pierre construite en 1862. Elle était située en haut de la rue Croix Saint-Girard (fig. 21), maintenant rue Lamartine, à l'emplacement occupé présentement par l'église Saint-Vincent. Mais alors que cette dernière est orientée nord-sud, l'ancienne église Saint-Pierre était orientée ouest-est. Son entrée se trouvait approximativement en face de la rue de la Paroisse.

Primitivement le cimetière paroissial Saint-Pierre se trouvait tout contre l'église à l'endroit où la rue Lamartine s'élargit pour former une sorte de place triangulaire occupée aujourd'hui par un parc à voitures (fig. 78 n°1, fig. 79 n°1).

Vers 1411, en raison d'une recrudescence de la mortalité, ce cimetière devenu insuffisant dût être agrandi.

En 1604, la ville eut à supporter une dépense de 668 livres 7 sols pour les réparations faites aux cimetières de Saint-Pierre et Saint-Étienne.

Dans le courant de l'année 1626, une inspection des remparts de Mâcon fit apparaître que l'église Saint-Pierre se trouvait à cheval sur les remparts ce qui, bien qu'elle fût fortifiée, aurait causé de gros risques en cas de siège de la ville.

Le transfert du cimetière de la paroisse Saint-Pierre sur la place du Rempart (fig. 78 n°2, fig. 79 n°2) fut décidé et le terrain nécessaire, notamment une vigne, acheté. Ce ne fut cependant que dans le courant de l'année 1639 que ce nouveau cimetière fut béni.

Le 3 juillet 1643, la démolition du mur de clôture de l'ancien cimetière fut mise en adjudication.

En 1644, une contribution de 1 000 livres fut imposée aux Mâconnais pour subvenir à l'exécution de travaux. Dès le 3 juillet 1645, l'agrandissement de ce nouveau cimetière jugé nécessaire fut entrepris.

Le cimetière de la place du rempart fut utilisé jusqu'en 1675 mais ses inconvénients attirèrent l'attention du maire et des échevins qui projetèrent de transférer le cimetière sur un autre emplacement situé entre les bâtiments de la porte de Barre et la cible de l'arquebuse où rien ne risquerait de troubler la décence des enterrements (fig. 78 n°3, fig. 79 n°3).

L'évêque de Mâcon semble avoir fait sienne la suggestion de l'abbé Defaramand relative au transport dans le nouveau cimetière des ossements des morts de l'ancien car le 6 mars 1754, il donna son accord pour cette opération, transfert qui eu lieu seulement le 26 novembre 1756. Ce nouveau cimetière qui se situait approximativement sur la partie nord-ouest de l'actuelle place de la Barre resta ouvert jusqu'en 1777 (fig. 78 n°3, fig. 79 n°3).

*** Cimetières de la paroisse Saint Etienne**

Nous l'avons dit les cimetières paroissiaux étaient établis autour ou contre les églises. La première église Saint-Étienne de Mâcon dite « église Saint-Étienne-Hors-les-Murs » se trouvait au sommet de la colline des Épinoches (fig. 78 n°4, fig. 79 n°4) avant d'être transférée à l'intérieur de la ville et appelée Saint-Étienne du Port (fig. 78 n°5, fig. 79 n°5), devenant ainsi l'église paroissiale Saint-Étienne. Elle fut désaffectée pendant la Révolution et vendue comme bien national. L'église Saint-Étienne eut évidemment son cimetière qui se situait tout contre l'église mais présentait par ailleurs de gros inconvénients (inaccessible lorsque la Saône était en crue). En février 1711, pendant une forte crue de la Saône, le sol de l'église Saint-Étienne fut recouvert par deux pieds d'eau et le cimetière complètement submergé et ravagé. Lorsque les eaux se retirèrent on constata un effondrement du sol de l'église qui avait entraîné la destruction des tombeaux qui s'y trouvaient et fait remonter les corps au jour. Les émanations pestilentielles qui en résultaient envahirent l'église et la rendirent pratiquement inutilisable. Une nouvelle fois en 1730 la Saône en crue envahit l'église et le cimetière y causant d'énormes dégâts. Le curé de la paroisse présenta une requête à l'évêque de Mâcon « au sujet de l'infection causée par les exhalations du cimetière et des dégâts causés dans l'église par la Saône qui y vient ».

En 1604 des réparations avaient été faites aux cimetières de Saint-Pierre et de Saint-Étienne. Il s'agissait vraisemblablement d'en remettre les clôtures en état. Bien que la paroisse de Saint-Étienne fut assez peu importante, son cimetière se révéla vite insuffisant. Aussi en 1652, Nicolas Baillif, curé de la paroisse commis par l'évêque bénit le « jardin Biret [non localisé] hors la porte Saint-Antoine pour servir de cimetière, celui qui est joignant l'église estant rempli de corps ». On ignore pendant combien de temps ce cimetière fut utilisé. Mais il ne semble pas l'avoir été au-delà de 1694. Durant le premier semestre de cette année les décès ayant été particulièrement nombreux dans la paroisse Saint-Étienne, un nouveau cimetière fut ouvert derrière et au nord du couvent des religieuses de la Visitation (fig. 78 n°6, fig. 79 n°6). Les inhumations y furent faites à partir du 20 juillet 1694 et jusqu'à la fin de cette année les actes d'inhumation précisèrent que l'enterrement avait eu lieu dans le nouveau cimetière. Peu après cette précision n'apparut plus ce qui donne à penser que ce nouveau cimetière fut considéré comme faisant partie intégrante du cimetière paroissial de Saint-Étienne. Dans le courant de l'année 1771, le cimetière se trouvant devant l'église Saint-Étienne fut supprimé et le mur qui le clôturait démolit. La croix qui s'y trouvait fut transportée dans le cimetière jouxtant le couvent de la Visitation. Cette suppression causa le mécontentement de plusieurs habitants de la paroisse qui adressèrent aux échevins une pétition. Ce qui restait du cimetière de la paroisse Saint-Étienne ne tarda pas à être insuffisant à tel point qu'il ne fut plus possible d'y creuser une seule tombe. En conséquence il fut interdit pour une durée de dix mois, le 28 juillet 1771 ; le même jour l'évêque bénit un emplacement situé dans l'enceinte de l'Hôtel Dieu pour y faire les inhumations durant cette période ; le premier enterrement se fit le 11 août 1771. Le 28 juillet 1772, l'évêque leva l'interdit du cimetière joignant la Visitation. Il devait être utilisé jusqu'en 1777 année où fut établi le cimetière Saint Brice. Sa fermeture ne manqua pas de soulever des protestations. L'abbé Laplatte déclara estimer cette fermeture illégale. Un peu plus tard un habitant de Mâcon signala au sieur de la Grange, sans doute échevin, que l'ancien cimetière de la paroisse Saint-Étienne était ouvert, qu'il y avait des ossements à découvert, que les chiens y entraient et qu'il serait indispensable de procéder de toute urgence à l'enfouissement de ces os et de murer ou barrer la porte. Puis les années passèrent et le 3 mars 1787, les échevins adressèrent à l'intendant de Bourgogne, Bresse et Dombes une requête tendant à obtenir l'autorisation de disposer de l'emplacement de l'ancien cimetière paroissial de Saint-Étienne rue de la Gravière. Ils obtinrent satisfaction et furent autorisés à louer cet emplacement à bail le 27 mars 1787.

Au cours de réparations faites en 1972, on découvrit que les pierres tombales de l'ancien cimetière Saint-Étienne avaient été utilisées pour servir de pièces d'appui aux fenêtres de l'étage. D'autres tombes avaient servi de dalles pour le pavage du sol de l'ancien narthex de l'église et du couloir d'une maison voisine.

* Cimetière Saint Brice

Une ordonnance du Roi Louis XVI en date du 10 mars 1776 disposait en son article sept que les cimetières des villes placés au milieu des maisons devaient être transférés hors des murs de la cité par ordonnance des archevêques ou évêques. A Mâcon le cimetière de la paroisse Saint-Étienne se trouvait en plein milieu des maisons du bourg Saint-Antoine. Quant au cimetière de la paroisse Saint-Pierre, près de la porte de la Barre, il avait vu peu à peu se construire de nombreux immeubles dans son voisinage immédiat. De plus il n'y restait plus aucune place à tel point que l'on avait dû inhumer des personnes décédées dans la paroisse, dans le cimetière particulier de l'Hôtel Dieu. Aussi, pour se conformer aux prescriptions royales et pour pallier l'insuffisance des cimetières paroissiaux, les habitants de la ville furent convoqués à une assemblée pour désigner un emplacement assez éloigné de la ville pour établir un nouveau cimetière sans danger de nuisance pour les habitants. Ce nouveau cimetière devait être commun aux deux paroisses ainsi qu'à l'Hôtel Dieu. Après diverses propositions, le choix se fixa sur un terrain proche de l'Hôtel Dieu (fig. 78 n°8, fig. 79 n°8) qui semblait remplir toutes les conditions requises. L'évêque et les curés des deux paroisses en furent informés. Cependant un examen plus approfondi fit ressortir que cet emplacement était trop proche de l'Hôtel Dieu et à portée de vue des fenêtres de cet établissement. En conséquence il ne fut pas retenu et l'on décida d'en rechercher un autre. A cet effet, le corps des médecins de la ville fut consulté et conformément à son avis, le terrain qu'il aurait choisi serait acquis, clôturé et aménagé comme il conviendrait. Le choix des médecins mâconnais se porta sur une terre située au sud-ouest de la ville au lieu-dit Saint Brice (fig. 79 n°9), endroit qui semblait prédestiné à l'établissement d'un cimetière. En effet en 1494 une épidémie de peste avait fait de si nombreuses victimes dans la ville que l'on avait dû aménager un cimetière

pour ensevelir les corps des pestiférés près de la chapelle de Notre Dame des Vignes hors les murs de la ville, au lieu-dit Saint Brice. Donc le 22 septembre 1777, M^{gr} Moreau évêque de Mâcon rendit une ordonnance disposant qu'un nouveau cimetière commun aux paroisses de Saint-Pierre, Saint-Étienne et à l'Hôtel Dieu serait aménagé sur l'emplacement choisi dans les huit mois suivants.

Le 10 octobre 1779, alors que le cimetière Saint-Brice était utilisé depuis plus d'un an, le maire et les échevins réunis à l'Hôtel de Ville, jugèrent nécessaire d'en ouvrir un second assez éloigné de l'agglomération. Ils fixèrent leur choix sur une vigne faisant partie des biens curiaux de la paroisse Saint-Étienne situé « à l'angle du chemin tendant à Tournus et de celui tendant à Flacé » (fig. B21 78, fig. 79 n°7). L'évêque de Mâcon décida qu'il serait incessamment béni et qu'une croix serait plantée en son milieu. L'existence de ce cimetière fut de courte durée. Dès le mois de mars 1788 les curés de Saint-Pierre et Saint-Étienne adressèrent aux échevins un rapport établissant qu'il se trouvait rempli de corps, qu'il était impossible d'y creuser de nouvelles tombes et qu'il convenait de prendre les mesures qui s'imposaient. A partir de 1788 Saint-Brice fut le seul et unique cimetière de Mâcon. Lors de sa création on y accédait parait-il par un sentier bordé de buissons où fleurissait l'aubépine. La population de Mâcon augmentant régulièrement le cimetière Saint-Brice fut agrandi à plusieurs reprises, dont une première fois en 1788.

4.3 Centre-Val de Loire (F. Capron, J. Livet, F. Tane)

Après un premier inventaire des sites pouvant renseigner les problématiques du PCR l'année passée, les objectifs de l'année 2021 étaient variés. Tout d'abord, notre travail a porté sur la poursuite de l'alimentation du corpus, proposer une réflexion sur les modalités et moyens de sa constitution et chiffrer les moyens nécessaires pour le compléter. Ensuite, nous avons effectué l'enregistrement d'une partie des données anthropologiques dans les tableaux du PCR et commencé à créer le corpus de comparaison des sites funéraires d'époque moderne. Enfin, notre réflexion a porté sur d'éventuelles nouvelles problématiques à développer autour du cimetière de transition et sur la forme possible des documents de synthèse.

Seize jours ont été alloués à cet objectif, répartis entre trois chercheurs. Plus précisément, deux jours ont été utilisés pour la réunion d'étape du 23 septembre ; sept jours pour le dépouillement de la documentation ; quatre jours pour l'alimentation des tableaux et trois journées pour la rédaction de cette contribution.

4.3.1 Réflexion sur la constitution du corpus

Les années passées, nous avons fait le choix de présenter les sites correspondants aux problématiques du PCR que nous connaissions (soit neuf sites renseignés par l'archéologie ou les sources historiques). Cette connaissance était issue de nos propres opérations ou d'une enquête orale auprès des collègues (RO et/ou anthropologue).

Nous avons décidé, en 2021, de procéder à une recherche documentaire plus classique, plus systématique, dans le but de consolider notre corpus.

Comme il n'existe pas, à notre connaissance, de synthèse historique portant sur la question des cimetières de l'époque moderne à l'échelle de la région (ou sur de plus petites surfaces¹⁴), nous avons privilégié l'acquisition de données avec les sources que nous employons quotidiennement, donc plutôt archéologiques.

Les bases documentaires consultées sont la carte archéologique du Service régional archéologique de la région Centre-Val-de-Loire, les classeurs communaux de ce service et le catalogue Dolia, répertoire des ressources documentaires conservées par l'Inrap. De manière générale, la première base permet un accès rapide, par mots-clés, aux données archéologiques générales des sites (présence de sépulture et datation notamment), essentiellement des sites "anciens" puisque les collègues du SRA ne disposent plus du temps nécessaire à son alimentation régulière.

La deuxième base a été étudiée car les lieux d'inhumations des périodes récentes ne sont pas toujours indiqués dans la carte archéologique et parce qu'aussi, parfois, les données sont jugées trop floues pour y être intégrées. La dernière source complète les deux premières puisque les documents qui sont enregistrés dans le répertoire des documents conservés à l'Inrap concernent surtout les opérations récentes.

Il n'était bien sûr pas possible de couvrir l'intégralité de la région en quelques jours de recherches. Nous avons donc fait le choix de privilégier des espaces distincts à partir des différentes sources. Au final, au regard du volume de travail réalisé¹⁵, il est possible d'extrapoler ce que cela représenterait pour étudier toute la région et surtout si cela apporterait une masse significative de données.

4.3.1.1 La carte archéologique du SRA

En 2016, dans le cadre d'une étude portant sur l'ensemble funéraire médiéval-moderne d'Allonnes « La Mare des Saules », l'un d'entre nous (F.C.) a eu l'opportunité de bénéficier d'une extraction de la carte archéologique d'Eure-et-Loir. La recherche portait sur les lieux

14. Sur ce sujet, une première prise de contact a été réalisée en novembre 2021 avec les professeurs d'histoire moderne de l'Université d'Orléans.

15. Globalement, deux jours ont été consacrés : un pour le dépouillement et le second pour le traitement des données.

d'inhumations, du haut Moyen Âge jusqu'à l'époque contemporaine. Les sites avec des données exploitables, soit ceux fouillés après 1990, sont au nombre de 34 (pour un minimum de 1100 sépultures). Le plus souvent, ces sites sont largement attribués aux périodes médiévale et moderne. Seules les sept sépultures mises au jour lors d'un diagnostic à Maintenon (Payraud 2011) rentrent strictement dans le cadre chronologique du PCR (1500-1804).

Ces investigations ont été complétées par une recherche dans la base de données des ouvrages conservés au centre de documentation de la DRAC avec les mots-clés « cimetière », « funéraire », « médiéval », « époque moderne » et « Eure-et-Loir ». Cette recherche a recensé un certain nombre de notices de documents : au mieux, des indices déjà connus (littérature archéologique), ou souvent, des informations inexploitable dans le cadre du PCR.

4.3.1.2 Les classeurs communaux pour le Loiret

En 2020, les agents du SRA nous ont indiqué que les classeurs papiers communaux pouvaient contenir des données ne figurant pas forcément dans la carte archéologique. Certains lieux d'inhumations des périodes récentes pouvaient être parmi ces enregistrements peu exploités. Une journée a donc été consacrée à dépouiller les classeurs du département du Loiret. Le matin, ce test a été réalisé en débutant au premier classeur (les communes sont triées par ordre alphabétique) ; huit communes avaient été traitées à midi. L'après-midi, le choix d'examiner les communes d'un unique canton¹⁶ a été entrepris, pour avoir une unité géographique, même s'il fallait sortir plusieurs classeurs. Au final 18 communes ont été étudiées. À titre de réflexion, on indiquera que le Loiret compte 325 communes.

Cette recherche a permis de mettre au jour deux sites potentiellement intéressants dans le cadre du PCR. Le premier concerne une information issue de la bibliographie indiquant au lieu-dit *le Bourg Neuf* de la commune de Loury, l'existence d'un ancien cimetière paroissial. Sa datation est très incertaine : médiévale et/ou moderne ? En l'état de nos recherches, il est impossible de confirmer si ce site s'intègre aux problématiques du PCR.

Le second résulte de la consultation du cadastre du XIX^e siècle pour la commune de Saint-Lyé-la-Forêt. Sur ce document réalisé en 1834, le cimetière paroissial est figuré dans le bourg, sur une parcelle distante de l'église de 70 m. Le chercheur à l'origine de cette fiche notait que ce cimetière n'était pas attenant à l'église, que le cimetière actuel n'est plus à cet emplacement mais à l'extérieur du bourg et proposait une datation de l'époque moderne. Avec ces éléments, il semblerait donc que ce lieu d'inhumation corresponde aux problématiques du PCR.

4.3.1.3 Recherche bibliographique sur Dolia

Dolia permet d'interroger en ligne, selon des recherches multicritères, le catalogue des fonds documentaires de l'Inrap et d'obtenir de nombreux rapports archéologiques numérisés. Cet outil de recherche pouvait donc se révéler intéressant pour agrandir le corpus des sites traités par le PCR pour notre zone d'étude, en complément des approches déjà réalisées.

Les opérations archéologiques qui sont recensées dans Dolia sont plutôt récentes (depuis la fin des années 1990) et susceptibles d'avoir fait l'objet d'un travail de chronologie et de thanatoarchéologie approfondis. Les informations sont donc a priori plus développées que les simples observations apportées par les opérations plus anciennes.

Il a été décidé de réaliser un test de ce potentiel apport d'informations pour le département du Cher. Ce département fait en effet l'objet de moins de prescriptions que d'autres départements de notre région d'étude (par exemple 21 prescriptions en 2018 contre 49 dans le Loiret pour la même année) et son dépouillement paraissait moins avancé (peu de retours de collègues sur des sites à prendre en compte et pas de recherche par canton réalisée).

La recherche Dolia a été menée avec les critères «Cher», «sépulture» et «Temps Modernes» puis «Cher», «sépulture» et «Moyen-Âge». Le résultat de ces filtres a été d'environ 25 sites à chaque fois, avec des occurrences communes aux deux recherches.

16. Le canton de Neuville-aux-Bois a été sélectionné car c'est un canton de petite taille déjà connu par un certain nombre d'opérations d'archéologie préventive. Une confrontation de nos différentes sources de données était alors possible.

Il a fallu environs deux heures pour faire le tour de ces notices, avec un investissement de temps divers. Parfois, il s'agissait juste d'une juxtaposition des mots-clés sans correspondance (on trouve bien des sépultures ET des vestiges des Temps Modernes sur un site mais pas forcément des sépultures modernes). Ces notices ont alors vite été examinées. D'autres fois, il a été nécessaire de lire de manière approfondie le rapport, et le dépouillement dépend alors du type de son format (pdf interrogeable ou scan de rapport papier). L'organisation même des données dans le rapport peut être un facteur limitant de l'exercice (elle peut répondre à d'autres obligations que notre interrogation). Enfin, bien souvent, en fonction des vestiges découverts, ne sont pas présentées des données comme le cadastre napoléonien, la localisation du cimetière actuel...

Ces résultats ont été comparés au dépouillement réalisé « au fil de l'eau » et correspondant aux mêmes critères. Une trentaine de sites funéraires connus pour les périodes médiévale et moderne était déjà portée à notre connaissance, principalement fruit de la collecte de notre collègue FC au cours de travaux de synthèses sur des sites similaires traités récemment ; une seule opération archéologique a été ajoutée : Chezal-Benoît, 18 rue de l'Eglise, diagnostic de E. Rivoire en 2013 (Rivoire 2013).

Il est donc possible de considérer que le dépouillement actuel est satisfaisant en l'état des objectifs 2021. La recherche via Dolia est bien complémentaire à nos autres approches, surtout au niveau de la précision des données et grâce aux dates « récentes » des opérations. Mais il ne peut être envisagé de couvrir tous les départements concernés par notre zone d'étude de cette manière car cela serait bien trop chronophage.

4.3.1.4 Conclusions

Ce travail de critique de la constitution de nos corpus (les cimetières de transition, créés après 1500, et les cimetières de comparaisons, fonctionnant à l'époque moderne) peut être envisagé de deux manières différentes.

La première serait négative et pointerait le fait que notre corpus de cimetières de transition n'est pas exhaustif. L'objectif de dresser un inventaire complet ne peut pas être atteint grâce aux synthèses historiques ni au dépouillement des données archéologiques. Cela demanderait un temps dont nous ne disposons pas pour un résultat incertain : un ensemble de sites potentiels dont la correspondance avec les critères du PCR resterait à établir par une recherche documentaire complémentaire.

La seconde est une vision optimiste et réaliste, qui serait de considérer que nous avons réuni le corpus régional des cimetières de transition accessible à nos moyens de recherche. Ces sites sont d'ailleurs, pour la plupart, ceux les mieux documentés car abordés récemment par l'archéologie. La durée du PCR rend possible l'augmentation de ce corpus "au fil de l'eau". Le corpus des sites funéraires d'époque moderne fouillés pour comparaison, quant à lui, semble relativement complet. Il est naturellement possible de le compléter aussi au cours des années.

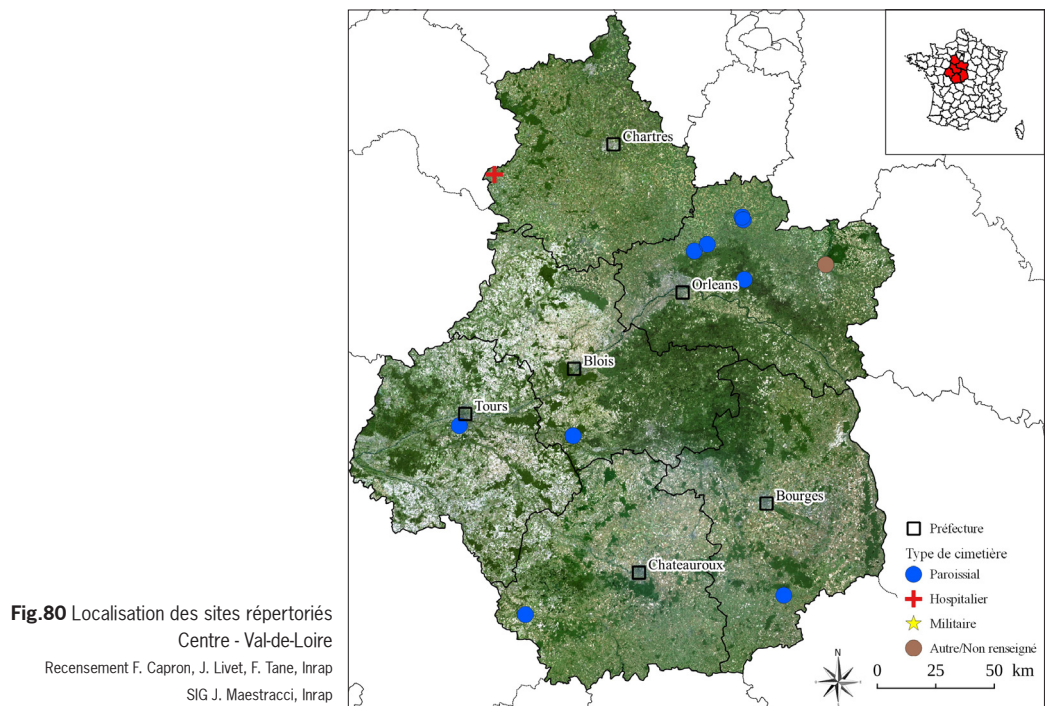
4.3.2 La création de cimetières hors des espaces urbanisés

4.3.2.1 Les nouveaux sites

Cinq cimetières créés entre 1500 et 1804 en région Centre-Val de Loire ont été présentés dans le rapport d'activité 2020 du PCR (Dohr *et al.* 2020). Ces présentations s'accompagnaient de celles de quatre autres espaces sépulcraux complémentaires, aux datations légèrement hors-cadre ou répondant aux besoins spécifiques d'une communauté religieuse, mais qui permettaient de mieux illustrer la question de la topographie funéraire des villes à l'époque moderne.

Pour 2021, sept cimetières supplémentaires sont adjoints au corpus : un pour l'Eure-et-Loir, l'Indre-et-Loire et le Loiret ; deux pour l'Indre et le Loir-et-Cher. La répartition de ces sites est homogène pour les trois départements du sud-ouest de la région (fig. 80). De part et d'autre, le Loiret accueille plus d'un tiers des sites alors que le Cher et l'Eure-et-Loir, avec respectivement aucune et une occurrence, sont sous-représentés.

D'autres cimetières (ceux de Blois dans le Loir-et-Cher, celui de Luisant en Eure-et-Loir) sont en cours d'étude.



Le cimetière Notre-Dame de Nogent-le-Rotrou (28)

Ce cimetière a pu être étudié au cours d'un diagnostic archéologique réalisé en 2021, dans le cadre des travaux préliminaires à la réfection de la place Sully qui en occupe actuellement l'emplacement (CAPRON *et al.* 2021). L'étude des archives nous renseigne sur les différentes phases le constituant. Le 7 septembre 1755, l'Hôtel-Dieu achète à proximité, en périphérie immédiate du centre-ville, une parcelle de terre labourable d'un arpent pour transférer son cimetière. Cette parcelle est localisée comme « attenant à l'une des barrières de cette ville et hors d'ycelle » (contrat de vente du 07-09-1755 conservé aux Archives municipales de Nogent-le-Rotrou). En 1802, l'église paroissiale Notre-Dame, localisée dans le centre-ville, est jugée insalubre et le transfert du statut d'église paroissiale vers la chapelle de l'Hôtel-Dieu est réalisé. Ceci conduit à utiliser ce cimetière d'environ 1800 m² pour tous les défunts de la paroisse en plus des défunts de l'Hospice. Il devient clairement trop restreint pour cet usage, comme le montre les nombreux documents historiques conservés à partir de 1840 (fig. 81).

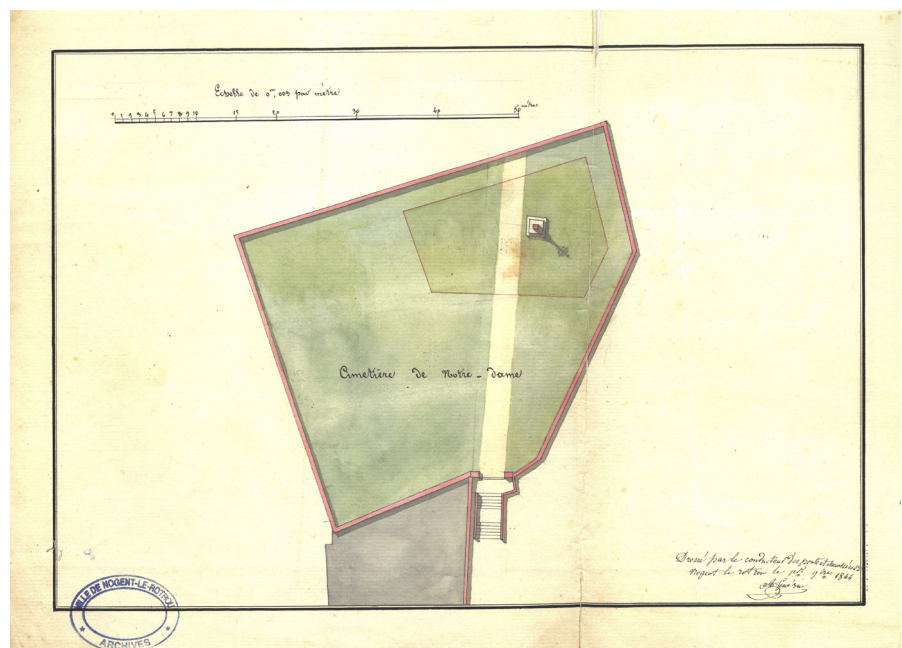


Fig.81 Plan du cimetière
en 1844
Coll. Archives municipales de
Nogent-le-Rotrou

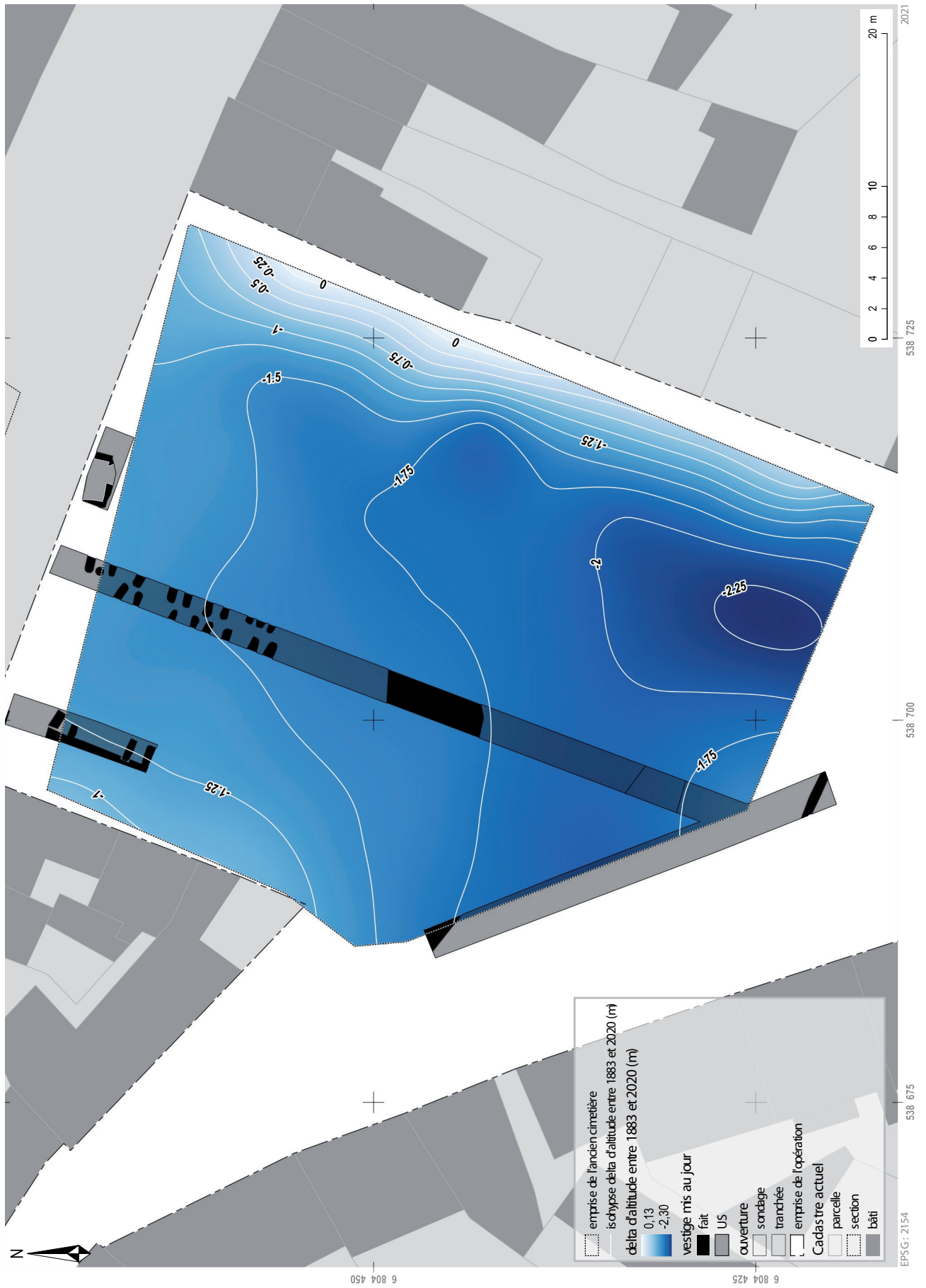


Fig.82 Modèle numérique de différence d'altitude entre 2020 et 1883

C. Font, Inrap

Ainsi, en 1863, l'arrêt des inhumations est acté avec son transfert (et celui de deux autres cimetières urbains) vers un nouvel emplacement, en dehors de la ville. Vingt ans plus tard, survient le terrassement de l'ancien cimetière, qui entraîne la destruction de la majeure partie des sépultures. Ceci conduit à n'observer dans les ouvertures du diagnostic qu'une vingtaine de tombes au nord de l'emprise (fig. 82). Il permet d'estimer l'épaisseur de sédiment ôté et la destruction des tombes. C'est donc sur une durée très courte de deux ans (1802 à 1804) que ce cimetière correspond aux critères du PCR. Cependant, la quantité importante de documents archivistiques en lien avec l'histoire de ce lieu d'inhumation nous renseigne sur les modalités de création et de fermeture d'un lieu d'inhumation périurbain à l'époque moderne.

L'ancien cimetière paroissial de Lyé-la-Forêt (45)

Ce cimetière a été repéré lors des travaux de dépouillement bibliographique réalisés par les chercheurs du SRA lors de la constitution de la Carte Archéologique. L'observation du cadastre de 1834 leur a permis de mettre en évidence que ce cimetière, dissocié de l'église paroissial car distant de 70 mètres, était distinct de celui en usage à l'époque contemporaine (fig. 83). Il est alors largement attribué à l'époque moderne.

En 2021, nos recherches complémentaires ne nous permettent pas de connaître la date exacte de fondation de ce cimetière¹⁷ mais un échange avec la mairie nous indique que ce cimetière de 810 m² est remplacé par l'actuel vers 1883. Ceci est réalisé suite au don par le Comte et la Comtesse de Cabra d'un terrain pour un nouveau cimetière (2 000 m²).



Fig.83 Localisation de l'église et des cimetières sur une superposition des plans cadastraux de 1834 et de 2020

Document sans échelle réalisé à partir de documents propriétés du Département du Loiret

17. Une piste à explorer serait l'ouvrage d'Eugène Brouard, Saint-Lyé (Loiret) : légendes, histoires, anecdotes, Orléans, Impr. A. Gout, 1904, 72 p.

Le « cimetière nouveau » de Déols (36)

Le « cimetière nouveau » de Déols est mentionné pour la première fois en 1494 (ADIA, supplément 2, p. 249). Il n'est ensuite évoqué que tardivement dans les registres paroissiaux qui débutent, à Déols, en 1625 (Roy, Yvernault à paraître). La découverte de sépultures attribuées au XIV^e-XV^e s. dans ce secteur, en 1967 (Audoux, Dubant 1983), tend toutefois à confirmer son existence depuis au moins la fin du XV^e siècle.

Le nouvel espace sépulcral, installé 300 m au nord de l'église Saint-Étienne, siège de la paroisse extra-muros éponyme, semble donc fonctionner en parallèle du « grand cimetière Saint-Étienne », utilisé depuis le milieu du Moyen Âge (d'abord sous l'appellation « cimetière Sainte-Marie ») jusqu'en 1839. Après cette date, les inhumations sont redirigées vers le « nouveau cimetière » (ADI M3).

Le « Grand cimetière » d'Issoudun (36)

Du point de vue ecclésiastique, dans la seconde moitié du XIII^e siècle, Issoudun se compose de quatre paroisses, dont deux *intra-muros* (Saint-Cyr et Saint-Jean). La ville compte également de nombreux établissements religieux à vocation curative ou hospitalière dont le couvent des Cordeliers installé en 1250 en dehors des murailles, dans le faubourg Saint-Jean. Le couvent possède son propre cimetière.

À la fin du XV^e siècle, l'Hôtel-Dieu acquiert le droit de « fosse » dans le cimetière des Cordeliers qui devient, en 1502, le « Grand cimetière ». On peut supposer qu'il a été agrandi pour répondre à une population que ne pouvaient plus accueillir les cimetières de la ville (Blanchard *et al.* 2011; p. 175). En effet, deux cent ans plus tard, le « Grand cimetière » accueille les défunts de Saint-Cyr (qui en assure la gestion moyennant une rente), de Saint-Jean et les pauvres trépassés à l'hôtel-Dieu.

À partir de 1769, un débat a lieu quant à son emprise et l'embellissement de la ville. L'idée est de créer une promenade autour de la ville étendue. Il apparaît alors nécessaire, pour cela, de diminuer l'espace sépulcral, réduction qui débute en 1774. Le cimetière est définitivement fermé dans les dernières années du XVIII^e siècle.

Le cimetière communal de Loches (37)

Le cimetière de l'unique paroisse de Loches dépend du monastère Saint-Ours, qu'il environne aux X^e et XI^e siècles. La construction de la première enceinte urbaine au siècle suivant entraîne son déplacement à l'extérieur de l'espace urbain, sur le site de Vignemont, 250 m plus au sud. Une chapelle accompagne l'espace sépulcral, comme relais de l'église paroissiale. Cette chapelle pourrait dater du Ve siècle et correspondre à l'édifice mentionné par Grégoire de Tours pour le vicus (communication orale de P. Papin, AFAM 2021).

Le cimetière paroissial fonctionne autour de la chapelle de Vignemont jusqu'à la fin du XVIII^e siècle. Pendant toute cette période, il se situera hors des murailles et plutôt éloigné des faubourgs qui se développent à l'entrée de la ville, à l'ouest. À partir de 1766, suite à des éboulements du coteau (Montoux 1985, p. 184-185), voire des effondrements de sépultures dans des cavités souterraines sous-jacentes (ADIL E DEP 132-1D7 folio 26b), le cimetière est abandonné. Les inhumations semblent alors installées dans les fossés du donjon en cours de comblement, 200 m à l'ouest. Une rampe est aménagée pour relier cet espace à l'église Saint-Ours.

En 1795, la zone sépulcrale est saturée. La municipalité achète une partie des jardins de l'ancien couvent des Ursulines (actuelle Place de Verdun) pour y loger un « nouveau champ de repos » de 8250 m² (Papin, Gaultier 2020, p. 59-62). Au-devant de ce nouveau cimetière, en appui sur l'ancien bâti du couvent, est consacrée l'église Saint-Antoine (1812). Cependant, rapidement, apparaissent des pétitions demandant son déplacement dans un lieu moins central. Après une première réduction et de nombreuses tergiversations, la translation a lieu en 1850 ; l'ancien cimetière est transformé en « champ de foire ».

Le cimetière Saint-Martin de Romorantin (41)

La paroisse Saint-Étienne de Romorantin résulte du démembrement de celle de Lanthenay à la fin du XI^e ou au début du XII^e siècle. À sa création, son siège est affecté à l'église prieurale Notre-Dame qui se retrouve partagée en deux : son chœur reste réservé au chapitre éponyme ; la nef, placée sous le patronage de Saint Étienne, est dévolue aux paroissiens (Bull. Soc. d'art, d'histoire et d'archéologie de la Sologne, n°150, 4^e trimestre 2002). Au contraire du lieu de culte installé dans l'enceinte urbaine, le cimetière paroissial est implanté « hors les murs » (bulle papale d'Alexandre III, 1178). Il est accompagné d'une chapelle « succursale », dédiée à Saint-Martin dont l'origine reste inconnue.

À la fin du XV^e siècle, la ville se dote d'une nouvelle enceinte qui englobe la chapelle et le cimetière Saint-Martin (Edeine 1979, p. 35). L'intégration à l'agglomération implique-t-elle de marquer plus intensément l'emprise de l'enclos sépulcral ? Le cimetière s'avère-t-il trop petit pour une ville qui comptait, dit-on, sous François I^{er}, une dizaine de milliers d'habitants (Edeine 1979, p. 36) ? Toujours est-il qu'en même temps que d'importants travaux en ville, des galeries sont construites tout autour du cimetière (Becq, Salé 1998, p. 15). Ces galeries sont terminées avant 1542 (Edeine 1979, p. 35).

À partir de 1772, des demandes pour déplacer le cimetière situé en plein centre-ville se font jour (Edeine 1979). L'objectif est l'établissement d'un marché sur cet espace de 50 perches et demie. Il fallut cependant attendre 1788 pour que les formalités nécessaires à son déplacement soient entreprises. Des arguments quant à la santé publique et l'insalubrité du lieu sont alors avancés.

Sa fermeture officielle n'est actée qu'en février 1801. Entretemps, le vieux cimetière Saint-Martin est occupé par différents ateliers dont celui de fabrication du salpêtre (des os secs, ramassés sur place, y sont notamment brûlés !) ; les murs des galeries et de la chapelle sont en ruines : le cimetière est officieusement désaffecté. Les inhumations semblent alors pratiquées dans les fossés du château en cours de comblement.

Au XIX^e siècle, le cimetière est localisé faubourg Saint-Roch, sur un terrain acheté à la commune de Lanthenay, *la Voirie*.

Le « Grand cimetière » de Vendôme (41)

Le « Grand cimetière » de Vendôme est mentionné pour la première fois en 1208 (Simon 2015, p. 363). Il se situe au croisement des deux nouvelles voies d'entrée de la cité, au nord-ouest, et accueille les dépouilles de la paroisse *intra-muros* Saint-Martin. Son apparition dans les sources textuelles coïncide avec une période d'accroissement de la population urbaine et des travaux d'agrandissement de l'église paroissiale qui empiète alors sur l'espace sépulcral attenant. Des sépultures récemment découvertes dans son emprise et datées, par analyse radiocarbone, entre le X^e et le tout début du XII^e siècle témoignent cependant d'une existence (et d'une déconnexion du lieu de culte) peut-être beaucoup plus ancienne (Jouanneau-Bigot *et al.* à paraître).

Au XV^e siècle, toujours suite à un essor démographique mais également après la prise en main d'une partie des affaires communales par les habitants, la paroisse Saint-Martin est divisée en deux (Simon 2015). Une grande partie de son territoire est rattachée à l'église de la Madeleine. Un cimetière des enfants est accolé à l'édifice nouvellement promue (1487-1488) mais les adultes, à l'instar de ceux de la paroisse Saint-Martin, sont inhumés dans le « Grand cimetière ». Les aires sépulcrales *intra-muros* sont toutes fermées durant le XVIII^e siècle.

Au début du XIX^e siècle, le sous-préfet et le médecin de la ville préconisent d'éloigner le « Grand cimetière » de la ville, faisant valoir l'état de délabrement des murs (Couderc, Delémont 2011, p. 14). Le conseil municipal refuse tout d'abord, à l'unanimité, avant d'ordonner son déplacement en 1834, vers un terrain acheté à l'hospice civil, au lieu-dit des Tuileries. Le site du « Grand cimetière » devient le Square Saint-Denis jusqu'à la construction du théâtre en 1893 puis celle d'écoles, sur la place du théâtre, à partir de 1889 (ADLC 6 O 274/115).

4.3.2.2 Synthèse

À l'instar du corpus établi en 2020, les sites présentés ci-dessus illustrent, pour la région Centre-Val de Loire, des créations et des déplacements de cimetières intervenus entre les XII^e et XVIII^e siècles (fig. 84). Même si, dans la seconde moitié du Moyen Âge, la norme lie étroitement le lieu de sépulture collectif au bâtiment ecclésial, « dont il devient une sorte d'annexe » (Lauwers 2005, p. 217), ces exemples témoignent de dissociations parfois précoces des deux. Dans le cas de Loches et de Romorantin, la localisation de l'aire sépulcrale à distance de l'église paroissiale s'explique par l'édification ou la présence d'une enceinte urbaine. Cette position excentrée semble, par la suite, les protéger de réductions ou de nouveaux transferts avant la toute fin du XVIII^e siècle.

Cimetière	Première mention	Premier transfert	Deuxième transfert	Dernier transfert
Cimetière de la Place du marché à Saint-Amand-Montrond	1431			XIX ^e
Cimetière Notre-Dame de Nogent-le-Rotrou	1755			1863
«Cimetière nouveau» de Déols	1494			Xxe
«Grand cimetière» d'Issoudun	1502			1796
Cimetière Saint-Génitour du Blanc	XIII ^e			1619
Cimetière communal de Loches	X ^e	XII ^e	1795	1850
Cimetière du Morier de Joué-lès-Tours	1619			1930
Cimetière Saint-Martin de Romorantin	1178			1801
«Grand Cimetière» de Vendôme	1208			1834
«Grand Cimetière» de Thésée	1631			1831
Cimetière Saint-Symphorien de Neuville-aux-Bois	1774	1792		1808
Cimetière du Craux de Vitry-aux-Loges	1656			1802
Cimetière des Ursulines à Montargis	1642			1789
Cimetière Saint-Salomon de Pithiviers	1492			1844
Cimetière Saint-Pierre de Pithiviers	XV ^e			1810
Cimetière paroissial de Saint-Lyé-la-Forêt	1834			1883

Fig.84 Créations et transferts des cimetières du corpus - F. Capron, J. Livet, Inrap

Les créations de cimetières au cours des XIV^e et XV^e siècles apparaissent relativement importantes dans notre corpus (Déols, Issoudun¹⁸ et Vendôme¹⁹ auxquels peuvent s'ajouter les deux cimetières de Pithiviers). Elles sont souvent consécutives à un essor démographique

18. Le cimetière des Cordeliers est créé au XIII^e siècle mais il s'est trouvé agrandi et a changé de nom (de statut?) au XV^e siècle.

19. Le «Grand cimetière» de Vendôme est un peu plus ancien (XIII^e siècle).

et à l'instauration de nouvelles paroisses. Ces dernières peuvent également résulter de réorganisations urbaines mais la mise en place des nouvelles aires funéraires, toujours à l'extérieur de la ville, n'entraîne pas la fermeture des cimetières intra-muros. Seul celui de la Place du Marché de Saint-Amand-Montrond est déplacé hors-les-murs à cette période (1431). À l'image des premiers éloignements, cette translation découle de la construction de l'enceinte de la cité.

Les textes des XVI^e, XVII^e ou du début du XVIII^e siècle indiquent que les déplacements de cimetières (plutôt que la création de nouvelles entités) sont relatifs à leur saturation (Neuville-aux-Bois, Vitry-aux-Loges, Nogent-le-Rotrou). Par ailleurs, les aires funéraires, autrefois à l'extérieur des villes, se retrouvent fréquemment rattrapées par le tissu urbain en expansion. Ainsi, les questions de place dans, mais aussi autour, des espaces sépulcraux sont au centre des demandes de transfert. La réponse des autorités, la recherche et l'achat d'un nouveau terrain, est parfois longue. Dans deux cas (Loches, Romorantin), des inhumations sont pratiquées dans des espaces publics disponibles autres que les cimetières habituels, tels les fossés des châteaux.

Les arguments avançant l'insalubrité des cimetières pour en demander l'éloignement sont plus tardifs, en accord avec le développement de la « lutte hygiéniste », assez discrète avant la seconde moitié du XVIII^e siècle (Bertrand, Carol 2016 : p. 27, 45-64). Ces considérations s'accompagnent de mentions du mauvais état des murs enserrant l'aire funéraire et des chapelles l'occupant. L'impression d'abandon est très marquée, digne de l'image dégradée qui est attachée aux cimetières d'Ancien Régime (pour l'exemple, la description de celui de Draguignan par l'historien F. Mireur, en 1926, rapportée par A. Richier et N. Weydert dans leur étude du cimetière marseillais des Crottes (Richier, Weydert 2016, p. 461-462).

Reste qu'en parallèle des aspects hygiénistes, à la toute fin du XVIII^e ou au tout début du XIX^e siècle, subsistent les doléances plus matérielles, en lien avec des activités commerciales (volonté d'installer un marché, des ateliers de fabrication de salpêtre ...) ou des travaux d'embellissement de la ville (aménagement d'une promenade ...) selon des considérations publiques mais également, ou surtout, privées ; un constat qui ne se limite pas à notre seule région (Zeller, Gauthiez 2015, p. 343-344).

4.3.3 La population archéologique des cimetières modernes

4.3.3.1 Synthèse

L'inventaire préliminaire des sépultures modernes de la région Centre-Val de Loire, réalisé à l'occasion de la 11^e rencontre du Gaaf (Livet *et al.* à paraître), compte près de 580 occurrences, réparties sur 19 sites. Cet inventaire ne recense pas l'intégralité des tombes des XVI^e, XVII^e et XVIII^e siècles fouillées sur le territoire régional mais seulement celles pour lesquelles une datation fiable et des observations archéothanatologiques sont disponibles.

Dans ce corpus, toutes les inhumations ne peuvent malheureusement pas renseigner les problématiques du PCR. En effet, la datation des sépultures (même si elle est sûre) est parfois trop imprécise pour correspondre avec certitude au cadre chronologique du projet. Il convient donc de sélectionner les tombes. En 2020, le choix s'est porté sur celles de cinq des six sites ayant livré le plus d'individus (Dohr *et al.* 2020).

Parmi les cinq sites présentés dans le précédent rapport, au contraire des tombes de Neuville-aux-Bois dont l'effectif a été divisé par deux, il n'a pas été possible de préciser la datation des sépultures d'Allonnes - La Mare des Saules. Celles-ci peuvent tout autant relever du second Moyen Âge que des XVI^e ou XVII^e siècles. Les tombes ne seront, par conséquent, plus considérées dans l'étude. En revanche, il apparaît possible, au regard de l'attribution chronologique des sites répertoriés dans l'inventaire préliminaire, d'ajouter au groupe, a minima, les sépultures d'Aschère-le-Marché - La Cardeuse, d'Issoudun - Les Champs Elysées, d'Orléans-La Madeleine et de l'église de Saint-Bauld (fig. 85).

Sites	Département	Chronologie de la phase	Contexte	Effectif sep.
La Cardeuse Aschères-le-Marché	45	1490-1660	sépulture isolée ?	1
Les Champs Elysées Issoudun	36	1651-1798 (période 3)	cimetière paroissial	14
Eglise Saint-Pierre-et-Saint-Paul Joué-lès-Tours	37	1500-1775 (groupe5)	dans l'église	102
Prieuré de Saint-Côme La Riche	37	1480-1750 (phase fun. 6)	cimetière monastique (cloître)	52
Eglise Saint-Symphorien Neuville-aux-Bois	45	1490-1808 (période 5)	cimetière paroissial/dans église	200
Prieuré de la Madeleine Orléans	45	1500-1792 (période 5 et 6)	cimetière monastique (cloître)	8
Eglise Saint-Bauld Saint-Bauld	37	1500-1750	cimetière paroissial	4
Chapelle Saint-Libert Tours	37	1565-1705 (période V)	cimetière «privé» protestant ?	31
				412

Fig. 85 Sites archéologiques, datations et effectifs étudiés d'individus dans le cadre d'une étude biologique - J. Livet, Inrap

4.3.3.2 L'enregistrement des individus

Les données biologiques relatives aux 102 individus "modernes" mis au jour sous les places Victor-Hugo et François-Mitterrand de Joué-lès-Tours (annexe n°5) ainsi que celles d'une partie des 200 individus de la même époque exhumés dans l'église Saint-Symphorien de Neuville-aux-Bois ont été enregistrés dans le tableur dédié à l'étude de la population. Il s'avère que si les premiers champs (identifiant, âge et sexe des sujets) s'incrémentent facilement, certaines variables (cotations des atteintes osseuses) sont difficilement transposables des bases de données de terrain au document de synthèse. Il est parfois nécessaire de re-coder l'information, entreprise chronophage, voire de revenir aux ossements, ce qui n'est pas envisageable dans le temps imparti et après remise des collections au SRA.

Pour les individus de Joué-lès-Tours par exemple, l'information quant au tartre, présentée sous une forme binaire (présence/absence), correspond à la simplification de l'enregistrement d'origine qui cotait, en quatre stades et pour chaque dent, le degré de développement du dépôt (Papin *et al.* 2013, 2, p. 14). Un indicateur par individu (moyenne) est aussi calculé mais le format booléen équivaut au plus petit dénominateur commun de tous les participants du PCR. Toujours pour cette même population, le décompte des caries n'a pas été réalisé lors de la phase d'étude de l'opération, en 2012. L'information disponible dans le rapport ne porte que sur le caractère carié ou non de chaque dent. La donnée transcrite dans le tableau correspond donc à la fréquence de dents cariées pour chaque individu ; il s'agit d'un nombre minimal d'atteintes et non de son effectif réel. La collection ostéologique n'étant plus accessible, il ne sera pas possible d'homogénéiser rapidement ni sans effort l'information. Ce biais devra donc être pris en compte au moment de l'étude général du critère.

D'un point de vue global, pour l'étude des pathologies, le PCR privilégie un enregistrement sous la forme présence/absence. Ce système offre l'avantage de pouvoir être renseigné et manipulé facilement, par le plus grand nombre.

4.3.3.3 Premier aperçu de la population moderne régionale

L'une des difficultés de l'étude de la population archéologique découverte dans les cimetières fonctionnant à l'époque moderne est, à notre sens, la prise en compte, dans le document de synthèse, des informations relatives au statut des aires sépulcrales. En effet, la proportion relativement faible d'individus porteurs d'atteintes osseuses pathologiques dans la collection de Joué-lès-Tours (un tiers) s'explique en partie par le statut social élevé des défunts, aux meilleures conditions de vie (Papin *et al.* 2013). Ce statut transparaît au travers du lieu dans lequel ces derniers ont été inhumés, l'église, du calcul de l'espérance de vie à la naissance des sujets de l'échantillon, proche de 40 ans, ou encore des mentions de leur profession (ou de celle de leurs parents pour les plus jeunes) signalées dans les registres paroissiaux, dominées par les laboureurs et les notables. La fréquence de cas pathologiques n'illustre donc pas une bonne situation sanitaire de la population générale mais concerne un groupe particulier de cette population.

Le statut des huit espaces sépulcraux considérés cette année est assez varié. Si un bon quart des sites fouillés sont des portions de cimetières paroissiaux, il est intéressant de noter qu'une partie des tombes a été mise au jour dans des églises ou des cloîtres. À Tours - Saint Libert, elles sont placées dans un édifice désacralisé et racheté par des protestants (Riou, Dufay 2016). Enfin, à Aschères-le-Marché, les deux inhumations paraissent isolées (Pecqueur *et al.* 2015, p. 301-302). Cette diversité renforce l'idée que le contexte de découverte des sépultures influe (ou influera) sur les résultats de l'étude biologique des individus recensés. L'information quant au statut des individus peut être approchée via la base de données du PCR et le formulaire de description des sites.

4.3.4 Bilans et perspectives

Après deux ans de travaux sur les cimetières modernes de la région Centre - Val-de-Loire, il est possible de formuler quelques pistes de recherche qui pourront être suivies dans les années à venir.

4.3.4.1 Le corpus des sites : un déséquilibre géographique

Que ce soit pour l'inventaire des sépultures modernes bien datées et présentant des architectures funéraires restituables, constitué à l'occasion de la Rencontre du Gaaf 2019 (Livet *et al.* à paraître), ou pour celui des tombes considérées ici, dans l'étude des problématiques du PCR, la répartition des sites sélectionnés sur le territoire régional apparaît déséquilibrée.

Des six départements, le Cher est celui qui se trouve le moins bien représenté puisqu'il n'abrite qu'un seul site des 19 rattachés à l'époque modernes pour le Gaaf 2019, qu'un seul cimetière des 16 pris en compte plus haut pour illustrer la question du déplacement des espaces sépulcraux hors des enceintes urbaines après 1500, et aucune sépulture clairement datée entre les XVI^e et le XVIII^e siècles potentiellement utilisable pour étudier les populations de cette période. Rapportée à l'échelle des diocèses, celui de Bourges réunissant les départements du Cher et de l'Indre, la situation s'équilibre un peu, même après le démembrement de celui de Chartres en 1697. Le corpus reste néanmoins dominé par les sites du diocèse de Tours/département d'Indre-et-Loire (découvertes sur 8 sites) et, surtout, du diocèse d'Orléans/département du Loiret. La distribution des sépultures est similaire, avec une surreprésentation des tombes de Neuville-aux-Bois (200) et de Joué-lès-Tours - places Victor-Hugo et François-Mitterrand (102).

Cet état des connaissances éclaire les secteurs dans lesquels prospecter.

4.3.4.2 Les futurs axes de recherche

Pour la prochaine triennale, divers axes de recherche sont envisageables :

- Poursuivre les inventaires de sites déplacés au cours de la période moderne et des ensembles funéraires de cette période à utiliser en comparaison.
- Examiner, pour les sites régionaux déjà recensés dans un premier temps, la relation entre l'enceinte urbaine et le lieu d'inhumation. La question qui guide cette problématique serait de définir si un déplacement du cimetière dès la fin du Moyen Âge en dehors du bourg permet un maintien à cet emplacement jusqu'à une date récente (plus récente que ceux qui perdurent à proximité du lieu de culte).
- La question de la restitution graphique des études en vue d'une synthèse nous intéresse aussi. Par exemple, pour comparer les différents cimetières et fournir une porte d'entrée vers le site aux chercheurs, il est peut-être nécessaire d'envisager de synthétiser les données sous la forme d'un tableau. Ce dernier intégrerait les plages d'occupation du site, quelques colonnes sur les thématiques abordées (thèmes abordés par l'étude anthropologique, présence et étude du mobilier métallique, études archivistiques...).
- La saturation des cimetières : L'étude des archives communales montre à quel point les cimetières de la période moderne sont saturés. Un problème de place qui se trouve être la raison principale, entre le XVI^e et le début du XVIII^e siècle, de leur déplacement sur des parcelles plus spacieuses. Il pourrait être intéressant, grâce, entre autres, à l'étude des registres paroissiaux et des premiers cadastres, d'estimer une densité (annuelle ou générale) de tombes à partir de laquelle un agrandissement de l'aire sépulcrale est préconisé.

4.3.5 Conclusion

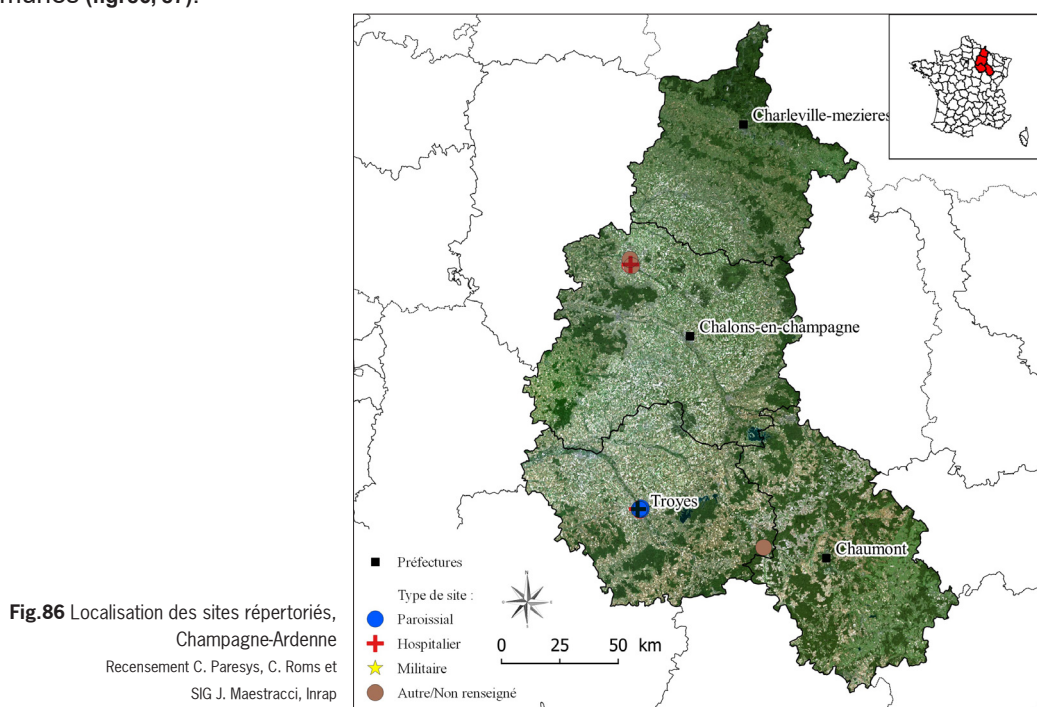
Les travaux de cette année montrent la robustesse de notre corpus et posent une limite quant aux moyens importants nécessaires pour le compléter de manière volontaire et sur les potentiels apports limités d'une telle recherche chronophage. La liste de sites, de cimetières déplacés et de comparaisons, est déjà suffisamment importante pour définir des problématiques de recherche pour ce projet collectif. Il est donc nécessaire de continuer ce travail d'alimentation des différents tableaux et bases de données pour espérer à terme répondre à ces questions. Ces travaux préliminaires ne doivent cependant pas nous faire perdre de vue qu'il faut déjà envisager une forme de restitution de l'information (tableaux, cartes...) à partir de ces enregistrements pour permettre une appropriation des résultats de nos recherches par la communauté scientifique.

4.4 Champagne-Ardenne : mise en place du PCR, un bilan demi-teinte

(C. Paresys et C. Roms)

4.4.1 Inventaire des sites

Tout d'abord, ces années ont été consacrées à l'inventaire du potentiel grâce au dépouillement de plusieurs sources : les dossiers communaux de la Carte Archéologique au SRA de Champagne-Ardenne et les bulletins scientifiques régionaux²⁰. Environ 99 mentions d'entités archéologiques correspondant au cadre chronologique et thématique²¹ du PCR ont été recensées, réparties sur 20 communes (fig. 86, 87).



Ces mentions se distribuent sur une dizaine de contexte :

- Religieux (couvent, abbaye, église, prieuré, temple protestant) ;
- Hospitalier (hôpital, Hôtel-Dieu) ;
- Militaire (militaire, commanderie templière) ;
- Funéraire (cimetière).

Il ressort de cet inventaire qu'un seul site a fait l'objet d'une fouille, Reims rue Nicolas Roland²² (Bonnabel *et al.* 2011 ; Paresys 2014 ; Paresys *et al.* 2019). Nous avons trouvé mentions de créations modernes de plusieurs congrégations religieuses, mais dont aucun élément ne permet d'affirmer la présence d'un cimetière associé. En accord avec les autres participants au projet, il a été décidé de ne pas prendre en considération ces contextes.

L'inaccessibilité à la base de données Patriarche²³ a sans doute réduit le potentiel, certaines informations dans les dossiers communaux étant très succinctes. Après une demande de précision auprès du service de l'Inventaire, restée sans réponse, nous avons arrêté l'alimentation de la base de données du PCR en 2020, sur la base de la documentation accessible. Elle compte six cimetières à ce jour, dont le statut de certains a évolué au fil du temps (hospitalier devenu paroissial).

20. De 1991 à 2005, puis 2016, date du dernier volume sorti.

21. Inventaire complété suite à la modification des bornes chronologiques du PCR.

22. Fouille Afan 1999, RO L. Bonnabel.

23. La base de données Patriarche n'est plus accessible depuis plusieurs années, suite à une mise à jour (ou une absence de mise à jour) informatique, d'après les agents du SRA.

département	commune	nom site	adresse	début	fin	surface estimée (m2)	paroisse	statut
Haute Marne (52)	Ville-sous-la-Ferté	cimetière de la prison de Clairvaux		1810		3970		pénitencier
Aube (10)	Troyes	cimetière du Champ Rameau puis de Clamart	2 rue Ambroise Cottet	1778	1885	49	Saint Etienne	paroissial
Aube (10)	Troyes	cimetière du Champ Rameau puis de Clamart	2 rue Ambroise Cottet	1778	1885	484	Hôtel Dieu	hospitalier
Aube (10)	Troyes	cimetière du Champ Rameau puis de Clamart	2 rue Ambroise Cottet	1778	1885	130	Saint Pantaléon	paroissial
Aube (10)	Troyes	cimetière du Champ Rameau puis de Clamart	2 rue Ambroise Cottet	1778	1885	649	saint Jean au Marché	paroissial
Aube (10)	Troyes	cimetière du Champ Rameau puis de Clamart	2 rue Ambroise Cottet	1778	1885	174	Sainte Madeleine	paroissial
Aube (10)	Troyes	petit cimetière Saint Nicolas		1697	1779		Saint Nicolas	paroissial
Marne (51)	Reims	Nicolas Roland	2 rue Nicolas Roland	1792	1816	10000	Hôtel Dieu	hospitalier
Marne (51)	Reims	Nicolas Roland	2 rue Nicolas Roland	1817	1832		Saint Remi et Fléchambault	paroissial
Marne (51)	Reims	cimetière du Nord		1787				
Marne (51)	Reims	cimetière du Sud		1843				

Fig.87 Liste des sites intégrés dans la base de données - C. Paresys et C. Roms, Inrap

4.4.2 Les données archéologiques

Suite à l'élaboration de tableaux récapitulatifs sur la taphonomie et la biologie, nous avons consacré l'année 2019 à les compléter et les commenter.

Le corpus ne comprend qu'un seul site fouillé et étudié, Reims 2 rue Nicolas Roland. Cet ensemble funéraire, fouillé partiellement en 1999 (Bonnabel et al. 2011), totalise 79 individus répartis en 2 phases qui n'ont pu être distinguées chronologiquement, mais dont la composition diffère (fig. 88) :

- Phase 1 : sépultures individuelles (N=39), hommes et femmes adultes matures ou âgés ;
- Phase 2 : sépultures multiples de 2 ou 3 sujets (N=25 individus), hommes adultes ou adolescents, immatures de plus de 10 ans.

Il existe toutefois un déficit dans les deux phases pour certaines catégories de population : les adultes jeunes, les tout-petits et les immatures de moins de 10 ans.

Les dimensions moyennes en plan des fosses sépulcrales sont analogues pour les deux phases, malgré une longueur légèrement plus importante pour celles de la phase 1. En revanche, les profondeurs moyennes sont trois fois plus importantes pour les fosses de la phase 1.

Les positions d'inhumation affichent une plus grande variété pour la phase 2, où l'on retrouve un quart des défunts en procubitus et un sujet en decubitus latéral, le decubitus dorsal restant majoritaire durant les deux phases. Il semblerait que l'âge au décès soit un élément discriminant quant à la position du défunt, les immatures étant quasi exclusivement sur le dos, le procubitus étant réservé aux adultes et aux adolescents. On observe également une différence dans la position des membres supérieurs, ceux des individus de la phase 1 étant majoritairement fléchis à angle droit alors que ceux de la phase 2 privilégient l'extension ou la légère flexion. L'apparition de sépultures multiples pour la phase 2 et le dépôt des corps tête-bêche a favorisé l'apparition des orientations tête à l'est pour un quart des défunts de cette phase, ceux de la phase 1 ayant quasi tous la tête à l'ouest.

	phase 1	phase 2
nb individus	39	25
sexe	hommes et femmes	hommes
âge	adultes matures et âgés	immatures >10 ans et adultes
pathologies, état sanitaire	hernie discale, fracture, ossification cartilage thyroïdien, DISH, gestes médicaux	hernie discale, fracture
rapport Longueur sur largeur des fosses sépulcrales	3,54	3,36
profondeur moyenne des fosses (cm)	53	14
position corps	sur le dos	sur le dos et sur le ventre
position mb sup	fléchi à 90°	extension et obtus
orientation corps	ouest-est	ouest-est et est-ouest
contenant	cercueil	cercueil et enveloppe souple

Fig.88 Reims Nicolas Roland : récapitulatif des caractéristiques biologiques et des pratiques funéraires des deux phases - C. Paresys, Inrap

Une autre différence majeure existe entre les deux phases, la présence d'un contenant souple (phase 2) ou rigide (phase 1). De plus, le contenant rigide est plus fréquemment associé aux adultes alors que l'enveloppe souple accompagne les immatures.

Les défunts de la phase 1 sont dans l'ensemble plus âgés que ceux de la phase 2, avec le cortège de signes de dégénérescence qui vont souvent de pair avec l'âge avancé : attrition dentaire plus importante, arthrose plus évoluée, ossification du cartilage Thyroïdien, DISH... Les indicateurs de stress, particulièrement les hypoplasies de l'émail dentaire, sont plus nombreuses et plus marquées à la phase 1, surtout pour les sujets masculins. En revanche, les pathologies traumatiques (fractures) et les marqueurs d'activité (hernies discales) apparaissent dans des proportions équivalentes.

4.4.3 Documentation archéologique parcimonieuse, prédominance des mentions dans les archives

Devant la documentation archéologique succincte, il a été décidé de développer les investigations sur le plan historique et de détailler l'organisation des six cimetières suivants situés dans les villes de Troyes (fig. 89, 90), Reims (fig. 91) et Ville-sous-la-Ferté :

- Troyes cimetière du Champ Rameau puis de Clamart ;
- Troyes petit cimetière Saint-Nicolas (à poursuivre à partir de 2022) ;
- Reims rue Nicolas Roland dit cimetière Saint-Remi ;
- Reims cimetière de l'Hôtel-Dieu devenu de la Porte de Mars puis cimetière du Nord ;
- Reims cimetière du Sud ;
- Ville-sous-la-Ferté, cimetière de la maison centrale de Clairvaux (hors cadre chronologique).

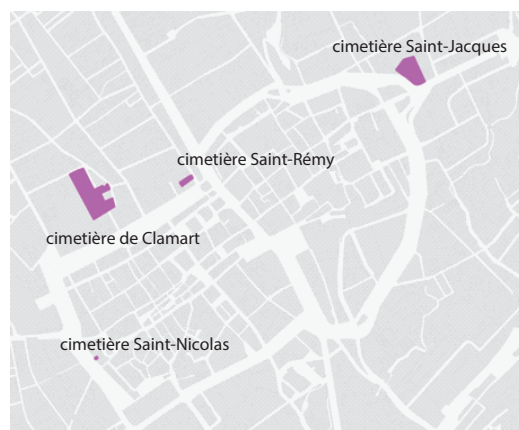


Fig.89 Localisation des cimetières de Troyes

C. Roms, Inrap

Paroisse/Institution religieuse	Cimetière	Ouverture	Fermeture
Sainte Madeleine	Clamart	1778	
Saint Jacques	Clamart	1783	
Saint Jean	Clamart	1780	
Saint Panthaldon	Clamart	1778	
Hôtel-Dieu	Clamart	1778	
Saint Etienne	Clamart	1782	
Saint Denis	Saint Jacques	1783	
Saint Aventin	Saint Jacques	1783	
Saint Nizier	Saint Jacques	1783	
Saint Nicolas	Saint-Nicolas	1697	1779
Saint Remy	Saint-Remy	1782/1783	
Saint Frobert	Saint-Remy	1782/1783	

Fig.90 Dates de création, agrandissement et fermeture des cimetières de Troyes - C. Roms, Inrap

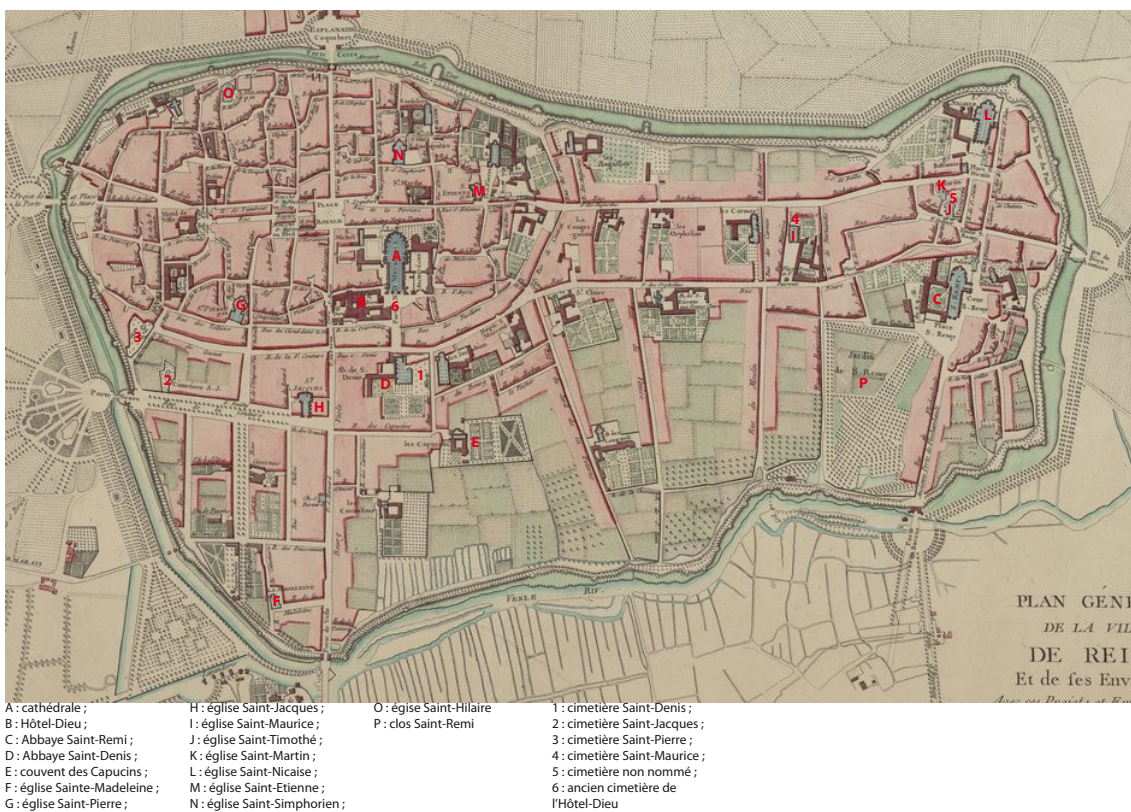


Fig.91 Eglises et cimetières de Reims - D'après Le Gendre 1775

Le détail des études d'archives se trouve dans les rapports intermédiaires des années 2018 et 2019 pour les villes de Troyes et Ville-sous-la-Ferté (Roms dans Dohr, Fossurier 2018, p. 72-77) (Roms dans Dohr, Fossurier 2019, p. 35-36), 2020 pour la ville de Reims (Roms dans Dohr, Fossurier 2020, p. 45-61). Ne seront présentées ici que les grandes lignes de ces études.

4.4.3.1 Troyes, cimetière de Clamart ou « champ Rameau »

En 1776, une ordonnance de l'évêque de Troyes interdit les inhumations intra-muros, obligeant les paroissiens et l'hôtel-Dieu à chercher d'autres lieux de sépultures. L'hôtel-Dieu acquiert un terrain dans le Champ Rameau, pour y faire un cimetière, décision validée en 1780. Les paroisses de Saint-Jean au Marché, Saint-Jacques aux-Nonnains, Sainte-Madeleine et Saint-Panthaléon acquièrent ou récupèrent chacune une parcelle du Champ Rameau entre 1778 et 1780, pour en faire leur cimetière. Ce cimetière sert pendant 93 ans, jusqu'à la création du cimetière actuel, dit de la Haute Charme, en 1871.

4.4.3.2 Troyes, petit cimetière Saint-Nicolas

Créé en 1697 et désaffecté en 1779, ce cimetière, situé près des remparts, accueillit les défunts de la paroisse Saint Nicolas, après fermeture de celui situé contre l'église.

4.4.3.3 Ville-sous-la-Ferté, cimetière de la maison centrale de Clairvaux

Créé en 1810, quelques dizaines de mètres au nord-ouest de la centrale, soit deux ans après l'instauration de la prison, ce cimetière doit son existence au trop grand nombre de défunts issus de la prison et initialement inhumés dans le cimetière du village, qui s'en trouva de fait presque saturé. Les recherches n'ont pas permis de savoir si, et quand, ce cimetière avait été désaffecté.

4.4.3.4 Reims, cimetière Saint-Remi

Ce cimetière, de création récente, a une durée d'utilisation courte (1792-1832). Abandonné au profit du cimetière du Sud, il disparaît rapidement du paysage et des mémoires. Ce cimetière, réservé aux paroissiens de Saint Maurice et de Saint Remi, occupait une surface de 10620 m².

La population inhumée, évoquée plus haut, se compose de deux groupes distincts : le premier, hommes et femmes adultes voire âgés, porteurs de marqueurs d'activités et d'arthrose. Il apparaît dans les textes que ce cimetière accueille les défunts des quartiers Fléchambault et Dieu-Lumière, où se concentre la majeure partie des ouvriers du textile de Reims en 1789 (Desportes 1983, p. 222-223). C'est une population de petits artisans et d'ouvriers qualifiés, aux revenus bas et aux conditions de vie insalubres (Villermé 1840).

Le second groupe, constitué d'hommes matures et d'immaturs de plus de 10 ans, pourrait trouver explication à travers plusieurs hypothèses. En 1792, l'ancienne abbaye de Saint Remi est transformée en hôpital militaire (Boussinesq, Laurent 1933, p. 293), jusqu'en 1816, accueillant entre autres les soldats russes et polonais (malades et blessés) qui occupent Reims durant les guerres de l'Empire et les Cent Jours (Boussinesq 1913). À partir de 1827, l'Hôtel-Dieu est transféré du quartier de la cathédrale dans l'abbaye Saint Remi, après le départ des militaires. En 1832, une épidémie de choléra ravage la ville. Elle touche essentiellement les individus fragilisés, enfants, personnes âgées et classes sociales les moins aisées (Brierre de Boismont 1832, p. 178-179). Nous pourrions voir dans les hommes inhumés dans les sépultures multiples des soldats russes ou polonais, voire des victimes de l'épidémie de choléra. Les immatures pourraient être soit des défunts décédés à l'Hôtel-Dieu, soit également des victimes du choléra. Le manque de place entraînera la fermeture du cimetière en 1832. En 1837, il redeviendra propriété de l'abbaye Saint Remi, et réintégrera son jardin.

4.4.3.5 Reims, cimetière de la Porte de Mars devenu cimetière du Nord

En 1787, le cimetière de l'Hôtel-Dieu (situé près de la cathédrale) étant devenu trop petit, on crée un nouveau cimetière près de la Porte Mars, hors les murs. Dans ce cimetière, les inhumations ne seront pas individuelles mais sous forme de tranchées, accueillant chacune 180 corps (Sarazin 1926). Agrandi une première fois en 1793, puis en 1832, ce cimetière, devenu cimetière du nord, sera fermé en 1891, pour cause de manque de place. Les défunts seront alors inhumés dans le cimetière de l'Est nouvellement ouvert.

4.4.4 Perspectives pour une seconde triennale

Des recherches dans les fonds historiques sont encore nécessaires notamment à Troyes :

- le cimetière de l'église paroissiale Saint-Jean-au-Marché dont la localisation évolue tout au long du XVI^e siècle depuis l'intérieur de l'église jusqu'au cimetière Notre-Dame voisin et avant la création d'un petit cimetière ;
- de nouvelles recherches doivent être réalisées sur le petit cimetière Saint-Nicolas ;
- enfin plusieurs cotes des archives municipales de Troyes doivent encore être vérifiées principalement celles concernant l'« ancien cimetière des pendus, mail Saint-Nicolas » dont les documents conservés s'échelonnent entre 1793 et 1829.

De même, des investigations concernant de potentiels sites archéologiques pouvant entrer dans la thématique et les bornes chronologiques du PCR doivent se poursuivre :

- Bar-sur-Seine : le cimetière de la commanderie d'Avallieur (site 4), avec une quinzaine d'inhumations entre le XVI^e et le XIX^e s. Du mobilier a également été découvert lors de la fouille de 1998 (Verbrugge, Bonnabel 1998) ;
- Châlons-en-Champagne : le cimetière de Clamart (site 171) apparaît sur le plan de 1755, sans aucune mention chronologique (inventaire) ;
- Charleville-Mézières : le couvent du Saint Sépulcre (site 9) (fondé en 1622, détruit à la Révolution, puis transformé en hôpital militaire), avec 22 inhumations de religieuses du XVII^e s. Du mobilier a été découvert lors d'une fouille de sauvetage en 1987 (Billoin, Lémant 1992) ;
- L'Épine : le site 44 n'est pas localisé, il est possible qu'il s'agisse de sépultures médiévales ;
- Langres : plusieurs occurrences mériteraient d'être vérifiées : la Maladière (cimetière de pestiférés), Brévoines (avec des pierres tombales de 1637-1638), chapelle Saint-Sauveur (cimetière des exécutions judiciaires ?) (Informations orales J.-J. Thévenard et A.-L. Edme, 2020) ;
- Romilly-sur-Seine : un cimetière du XIX^e-XX^e s. (site 25) apparaît dans l'inventaire, autour de l'église (Le Clert 1898) ;
- Sedan : le cimetière de l'église Saint-Laurent (site 17). Il s'agit d'un temple mixte fondé en 1587 et détruit en 1799 (Meyrac 1965) ;
- Reims : intégrer au corpus les données de la fouille de 2019 du cimetière Saint-Maurice (XIII^e-XVIII^e) ; à partir de 1792, la population de la paroisse Saint Maurice est inhumée dans le cimetière Saint Remi où un secteur lui est réservé. La comparaison des données issues des deux fouilles permettra de documenter la transition entre les deux zones d'inhumation.

4.5 Franche-Comté (S. Oeil de Saleys)

Cette année a permis de reprendre l'inventaire des sites, après une année de transition suite au retrait de C. Méloche (fig. 92). Sur la base des opérations déjà retenues lors des rapports intermédiaires de 2018 et 2019 et des indications de localités pouvant proposer un potentiel d'études correspondant aux critères du PCR, les recherches se sont donc tournées vers ces communes du Doubs et du Jura restant à explorer.

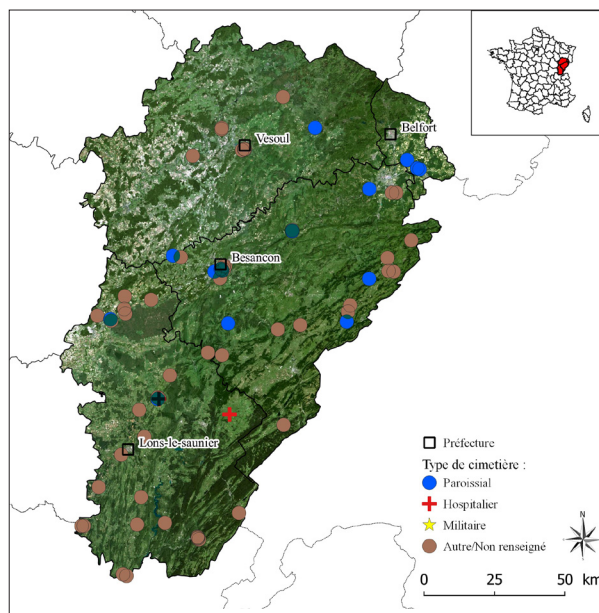


Fig.92 Localisation des sites répertoriés, Franche-Comté
Recensement C. Méloche, S. Oeil de Saleys et SIG J. Maestracci, Inrap

Au final, on peut retenir 10 sites sur ces deux départements, à égale répartition entre le Doubs et le Jura (fig. 93), ainsi qu'une étude sur la mutation des cimetières du canton d'Arbois (Méloche 2018).

	Sites	Statut	Etudes	Inhumations	Etude anthropologique	Mobilier
J u r a	Arbois étude sur la mutation des cimetières	multiple	Rapport de PCR 2018			
	Dole Place Nationale	paroissial	DFS de fouille préventive 1998	14 fouillées, 12 reconnues et 1 ossuaire	non indiqué	non indiqué
	Dole Cimetière du Saint-Esprit	hospitalier	Diagnostic 2003	aucune reconnue		
	Poligny Cimetière Saint-Roch	paroissial, épidémies	Carte archéologique 1994 / Diagnostic 2021	aucune reconnue		
	Saint-Claude Pré Saint-Sauveur	paroissial	Diagnostic 2004	39 repérées, 4 fouillées et 2 prélevées	non réalisée	médaille du XVIII ^e siècle
	Saint-Claude Rue des écoles	paroissial	Rapport de fouille d'urgence 1996	3 sépultures fouillées		épingles, chapelet et médaille
	Baume-les-Dames Cimetière de la chapelle du Saint-Sépulcre	paroissial, épidémies	Carte archéologique 1995-1996			
D o u b s	Besançon Basilique de Saint-Ferjeux	paroissial	Diagnostic 2008/PCR Vesontio Christiana 2017	non reconnue sur l'emprise du diagnostic		
	Besançon Eglise de la Madeleine	paroissial	sondage dans le cadre d'un PCR	55 reconnues, 39 fouillées	réalisée par Anaïs Delliste	absence
	Besançon Îlot Pâris	hospitalier		répertoriées et 2 fosses communes	étude médico-légale (Nicolas Hubert ?)	peu de mobilier identifié
	Ruffey-le-Château Cimetière communal	paroissial	Diagnostic 2015	3 fouillées	Carole Fossurier	boucle de ceinture

Fig.93 Principales caractéristiques des opérations ayant été réalisées sur le Jura et le Doubs - S. Oeil de Saleys, Inrap

Si l'on ne considère que les opérations ayant été réalisées sur le terrain, il se dégage alors deux fouilles et un diagnostic dans chacun des départements. Il s'agit majoritairement d'études anciennes, pour lesquelles les analyses anthropologiques n'ont pas été effectuées dans la continuité du terrain. On peut, malgré tout, modérer le trait en évoquant la petite fouille réalisée sur l'église de la Madeleine à Besançon. Cette opération plus récente fournit une étude basée sur les individus les plus anciens reconnus lors de la phase terrain, ainsi que sur quelques inhumations complémentaires pouvant rentrer dans le cadre du stage mené par une étudiante en charge de l'analyse anthropologique. De même, pour le site de Besançon, Ilot Paris, une étude (thèse ?) aurait été réalisée sous un angle médico-légal. Il reste cependant à déterminer qui la détient afin de pouvoir la consulter.

4.5.1 Des créations anciennes

A Dole, le cimetière était situé autour de la collégiale Notre-Dame et bordé de maisons sur le pourtour. La construction de l'église actuelle, au début du XVI^e siècle, réduisit encore sa surface, malgré l'accroissement de la population (Rousset 1854). A plusieurs reprises, le magistrat demanda l'ouverture de nouveaux emplacements en dehors de l'enceinte mais le chapitre s'opposa toujours à leur consécration. Il fallut attendre la deuxième moitié du XVIII^e siècle pour que le nouveau cimetière au nord de la ville soit établi.

En 1998, un projet de modernisation de la place a permis une intervention archéologique sur une faible surface : 14 inhumations et un ossuaire ont été fouillés intégralement, 12 autres sépultures (en majorité des crânes isolés ou des fosses recoupées) ont été reconnues (fig. 94). Aucune étude anthropologique ne semble avoir été effectuée et le peu de mobilier associé aux inhumations ne permet pas de les replacer dans la chronologie d'occupation de l'espace.

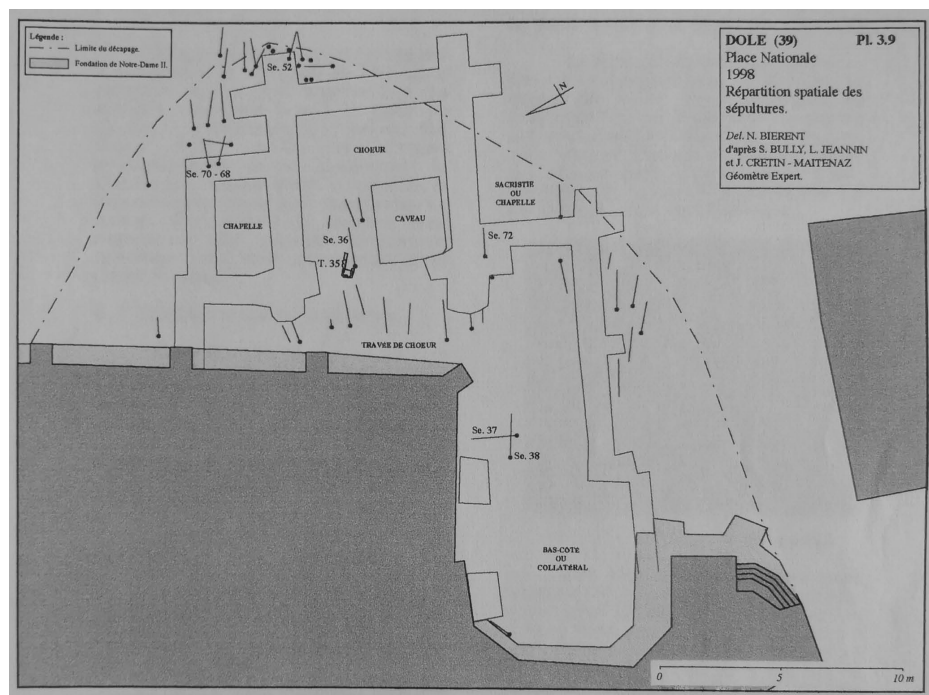
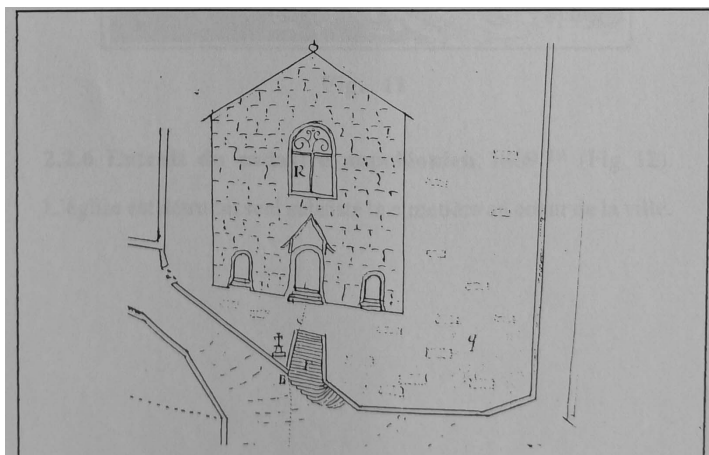


Fig.94 Plan général de la fouille de Dole, Place Nationale - N. Bierent d'après S. Bully, L. Jeannin et J. Cretin-Maitenaz

Un contexte similaire a été étudié à Saint-Claude, sur le chantier de construction de l'école du centre. L'emplacement correspondait au site où avait été édifiée l'église Saint-Etienne, achevée vers 1040. Cet édifice est élevé sur un promontoire, à proximité des remparts nord de la ville, et était considérée comme église paroissiale pour de nombreuses communes ou hameaux de la vallée. Plusieurs documents attestent d'un cimetière sur son pourtour, ainsi que d'un mur de clôture (fig. 95). Sur ce plan géométrique levé par le géomètre Tournier en 1749, on peut observer une représentation des tombes par un marquage en pointillé au sol attestant peut-être d'une certaine organisation dans l'espace cimétierial.

Fig.95 Extrait d'un plan géométrique de la montée de l'église Saint-Romain et de son élévation depuis la rue du Marché, par le géomètre Tournier, 1749
Arch. Mun. De Saint-Claude



L'opération, réalisée en 1996, consistait essentiellement à relever les coupes des décaissements réalisés pour l'implantation des nouvelles constructions. Une fouille sur une surface très restreinte (environ 12 m²) avait néanmoins pu être réalisée dans la partie méridionale du site, du côté de la rue des Ecoles (fig. 96). Cette dernière a permis l'étude des différents niveaux d'occupation et d'inhumation. Les niveaux inférieurs semblent associés à une maçonnerie pouvant correspondre à un premier mur de clôture du cimetière. Celle-ci est vraisemblablement abandonnée vers le XV^e siècle et une sépulture a été dégagée sur son arase. Après une phase de rejets de matériaux issus du travail de l'os, une nouvelle couche de remblais accueille des inhumations à la période moderne.

Là encore, il ne semble pas y avoir eu d'étude anthropologique. En tout cas, elle n'est pas associée au rapport d'opération. En revanche, il est fait état de mobilier associé aux sépultures, tant en métal (épingles de linceul, médaille de chapelet ou bijoux) qu'en bois (chapelet). De même, ces éléments ne paraissent pas avoir fait l'objet d'une étude.

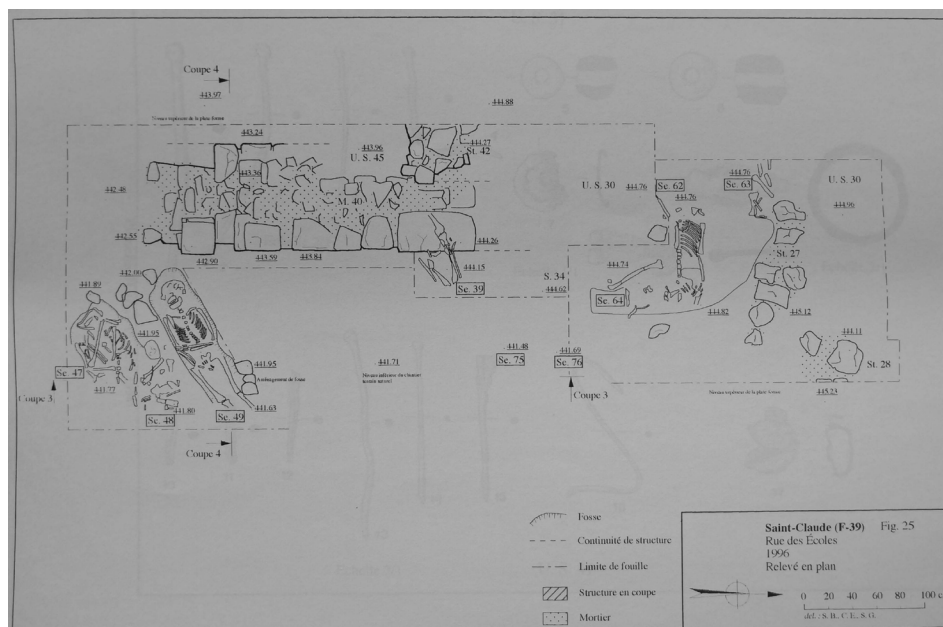


Fig.96 Plan général et localisation des sépultures sur la fouille de Saint-Claude, Rue des Ecoles

D'après S. Bully

Une seconde opération à Saint-Claude, au lieu-dit *Pré Saint-Sauveur*, concerne également une église paroissiale. Cette dernière est mentionnée pour la première fois au début du XII^e siècle et son origine est liée au démembrement de la paroisse Saint-Romain, dont elle reprend une partie de son territoire. Au début du XVIII^e siècle, une visite est réalisée et le compte-rendu nous donne des indications tant pour l'église que pour le cimetière qui y est rattaché. « *L'église de*

Saint-Sauveur est située hors le cimetière de la paroisse [...] le cimetière ouvert en deux endroits au bétail qui va paître dans le pré où est située ladite église » (ADJ 2H447). En 1713, l'église est transférée à Villard-Saint-Sauveur et l'archevêque prescrit la destruction de l'ancien édifice. Le lieu est confié au cèllier de l'abbaye de Saint-Claude pour le réduire en pré. En revanche, en 1723, il reçoit l'accord pour construire une digue sur la rivière voisine afin d'arroser cet espace et le bonifier. Cet aménagement est visible sur un plan levé vers 1735. Il faut donc moins de 20 ans pour que l'espace soit dégagé de toute sa fonction primitive.

Le diagnostic effectué en 2004 a démontré que les aménagements récents (ferme puis cité scolaire) n'avaient pas totalement détruits l'occupation première de cet espace. Sur les 5 ouvertures réalisées, 33 sépultures ont été identifiées, 4 ont été entièrement fouillées et seulement 2 ont été prélevées. Leur datation est incertaine en l'absence de mobilier caractéristique, mais une maçonnerie pourrait correspondre à l'enclos le plus tardif du cimetière. Les inhumations repérées à l'ouest de cette limite feraient donc parties des dernières réalisées dans le premier tiers du XVIII^e siècle. Compte-tenu de la rapidité d'intervention et de la faible proportion de sépultures dégagées, aucune étude anthropologique n'a été menée. Des observations *in situ* sur l'orientation des corps et leur position ont été enregistrées.

A Besançon, deux opérations concernent un même emplacement à savoir le cimetière de l'hôpital du Saint-Esprit. Il s'agit d'abord d'un suivi de réseau rue Claude Goudimel en 1999, puis de la fouille de l'îlot Pâris en 2000. La première opération a identifié un ensemble de sépultures, essentiellement en pleine terre, le long du Temple actuel, sans qu'il soit possible de dégager une réelle organisation. Après comparaison avec des vues anciennes, il semblerait que cette partie soit la plus ancienne du cimetière et que les dernières inhumations aient été mises en place avant le dernier quart du XVI^e siècle (fig. 97).

La seconde opération se situe dans l'enceinte même du cimetière du Saint-Esprit. Malgré l'absence de synthèse sur cette intervention, un inventaire succinct répertorie au moins 262 sépultures ainsi que deux fosses communes. Le mobilier peu important associé à ces inhumations rend leur recalage chronologique délicat.


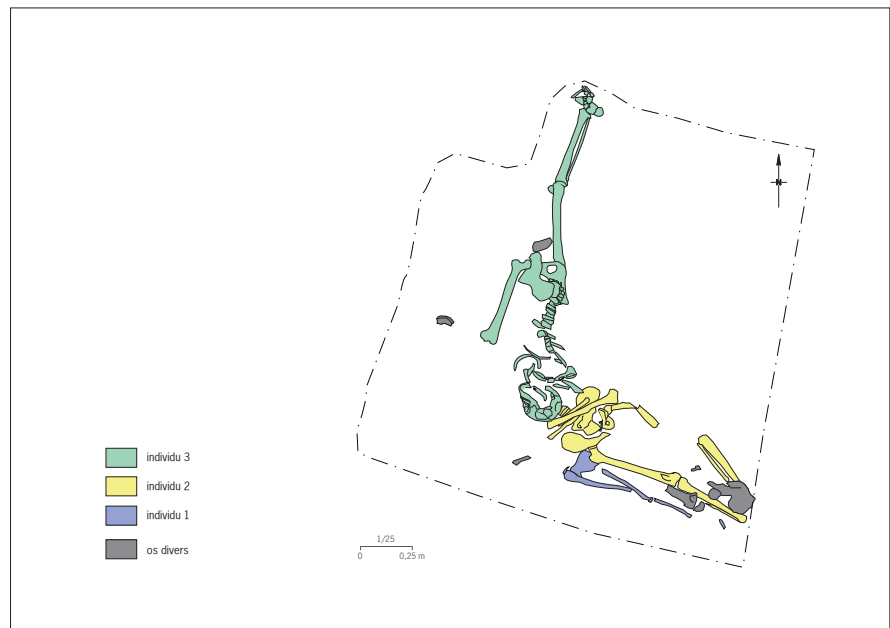


Fig.97 Vue cavalière de Besançon dessinée par Pierre d'Argent (1575)

Source : Patrimoine numérisé de Besançon (Mémoire Vive)

Une ultime intervention réalisée dans le Doubs à Ruffey-le-Château concerne un cimetière communal créé à l'époque médiévale. Le diagnostic mené en 2015 sous la responsabilité de Christophe Méloche a révélé trois inhumations. Deux individus orientés est/ouest sont recoupés par un troisième placé dans un axe nord/sud (fig. 98). Ils sont installés dans un niveau au sein duquel des tessons du XIV^e ont été retrouvés. Une maçonnerie légère située à proximité semble marquer la limite orientale du cimetière paroissial. Une boucle de ceinture retrouvée sur l'individu 3 place cette inhumation dans le courant du XVI^e siècle, donnant ainsi un *terminus ante quem* pour l'utilisation de cet espace.

Fig.98 Ruffey-le-Château,
sondage 3, phasage
des inhumations de la
structure 3.2
Relevés M. Lagache,
DAO M. Lagache, C. Méloche



4.5.2 Des emplacements non retrouvés

Certains sites identifiés sur des plans anciens ou à partir du cadastre napoléonien font mention de cimetières ou d'espaces destinés aux inhumations. Quand des opérations archéologiques ont lieu sur ces emplacements, ils n'en retrouvent pas forcément de trace.

Ainsi, à Poligny, un extrait cadastral de 1835 mentionne, légèrement au sud-est du Couvent des Capucins, l'emplacement d'un cimetière nouveau (fig. 99). Un diagnostic réalisé en 2021 sur une partie de cette zone n'a pas permis d'identifier le moindre aménagement en lien avec ce type d'occupation, ni aucune sépulture (Oeil de Saleys 2021). On trouve une mention similaire sur d'autres parcelles au sud de celle sondée. Bien qu'il n'y ait eu aucune opération d'évaluation de ce secteur, il ne semble pas y avoir eu de cimetière puisque le nouveau cimetière de Poligny a été installé au nord du Couvent des Capucins par un arrêt du conseil d'Etat du 31 août 1784.



Fig.99 Plan cadastral de Poligny, 3P4783, section J3
Archives départementales du Jura

Un second cas de figure concerne le site de la Basilique de Saint-Ferjeux à Besançon. Situé à l'emplacement d'une nécropole déjà utilisée à la période antique en raison de sa proximité avec la route conduisant à Chalon, un sanctuaire est rapidement bâti afin d'honorer la mémoire du martyr. Dans sa monographie sur Saint-Ferjeux, l'abbé Rossignot indique la présence de tombes sur la place, dans la rue et les jardins qui sont au sud et à l'est de l'église. Un plan de 1760 place effectivement un clos cimétériel au-devant de l'édifice (fig. 100), ce qui semble confirmer le plan napoléonien de 1834. L'édifice, vétuste et trop petit sera remplacé dans le dernier quart du XIX^e siècle par une construction plus monumentale, impliquant le déplacement des sépultures vers un nouveau cimetière.

Une intervention préventive pratiquée en 2008 dans les anciens jardins conventuels, situés au nord-est de l'ancienne église a démontré que la nécropole ne s'étendait pas sur ce secteur (Billoin 2008).

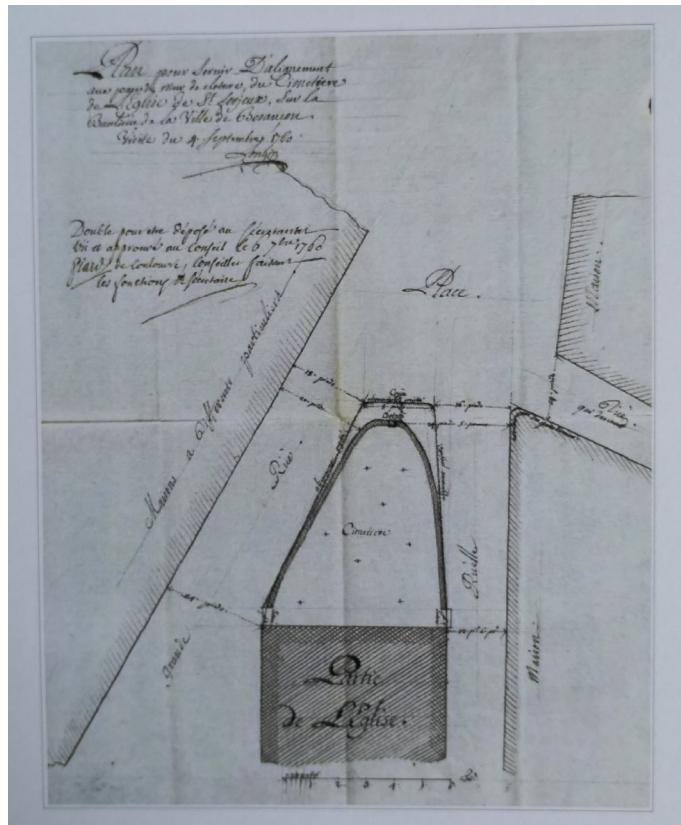


Fig. 100 Plan pour servir d'alignement aux pans de mur de clôture, du cimetière de l'église de St-Ferjeux, 4 septembre 1760, Longin
Arch. Mun. De Besançon, DD64

4.5.3 Des créations modernes

D'après les données exploitées, deux communes du Doubs, Baume-les-Dames et Besançon, sont concernées par ces implantations de cimetières durant la période moderne.

A Baume-les-Dames, on relève deux occurrences qui entrent dans ce cadre. Tout d'abord, on trouve le cimetière du Saint-Sépulcre, situé sur la bordure septentrionale, à l'extérieur de l'enceinte du bourg médiéval. Il semble qu'au départ, il y ait eu la construction d'une chapelle vers 1540 qui renfermait un tableau représentant la mise au tombeau, justifiant ainsi la dédicace. Bien que l'on possède peu d'informations quant au statut du terrain au moment de la réalisation de cet édifice, il apparaît que des inhumations sont installées assez rapidement dans le dernier quart du XVI^e siècle, du moins à l'intérieur du bâtiment. Pour preuve, la mention d'un cartouche dans l'angle est de la chapelle où l'on peut lire : « *Cy furent poses les corps de Ragnaud le 16 juillet. Katherine Tardy sa femme le 17 octobre 1586...* » (Gauthier 1882). A partir de 1636, une partie de l'espace est dévolue aux inhumations de pestiférés puisqu'une demande de fonds par les commis à la santé publique se retrouve dans les comptes municipaux. Mais en 1658, les magistrats municipaux interdisent cette procédure. Se pose alors la question d'un changement de statut, d'autant que le cimetière paroissial de l'église Saint-Martin semble abandonné au cours de la même année.

En ce qui concerne l'organisation du lieu, peu de renseignements sont disponibles pour ces époques. Cependant, on sait qu'il faut attendre 1726 pour voir un mur construit autour des sépultures. De même, sa superficie est augmentée en 1776, période à laquelle il semble être le seul cimetière de la commune, bien que des inhumations paraissent se poursuivre à l'intérieur de l'église Saint-Martin.

Le second emplacement concerne le cimetière de l'église paroissiale de Saint-Sulpice, dont la plus ancienne mention remonte au milieu du XV^e siècle, et qui bordait l'actuelle rue Bougeot (fig. 101). Promise à la destruction en 1628, son bâtiment fut remis vingt ans plus tard à la confrérie de la Sainte-Croix qui obtint l'accord pour « *retrancher une partie du cimetière de ladite Eglise de Saint Sulpice* » (AC, GG 23, 1650). Il semble, malgré tout, être toujours en usage puisque les magistrats municipaux prennent un édit le 27 novembre 1719 pour y interdire les inhumations. Il sera définitivement clôturé en 1724, le corps municipal souhaitant « *...faire enlever le cimetiere proche de l'église de la Croix le long de la rüe d'Anroz pour donner plus de place à ladite rüe qui est trop étroite pour y passer deux charriots.* ».

Des restes osseux ont par ailleurs été dégagés lors de travaux de voirie, en 1995, sur la rue Bougeot.

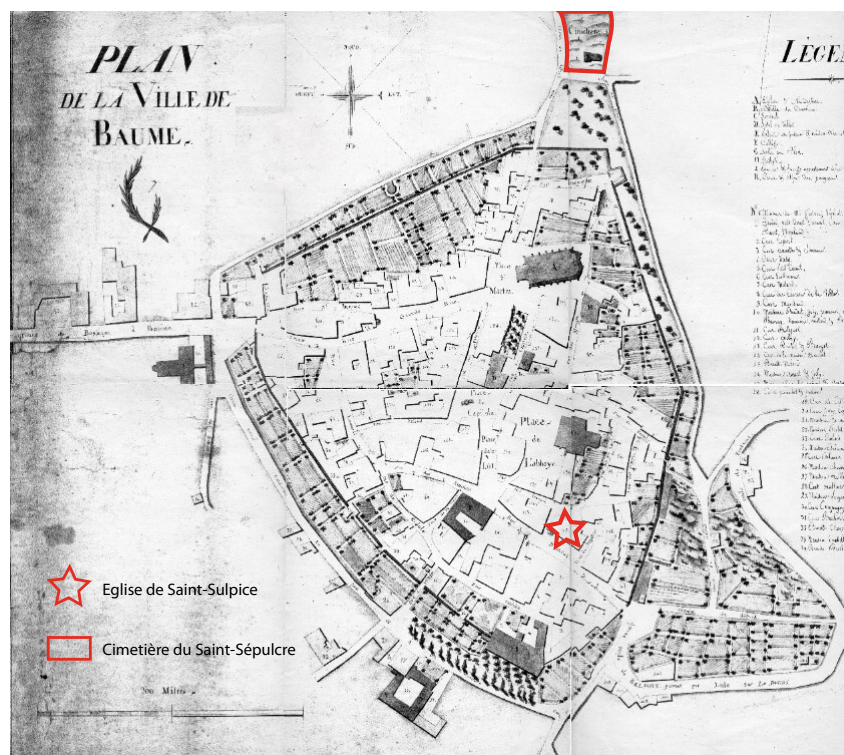


Fig.101 Plan de Baume-les-Dames de 1818
<https://muraillesdebaume.monsite-orange.fr/page-5a10c1b11690b.html>

Pour Besançon, le site concerné est celui de l'église de la Madeleine, située sur la rive droite du Doubs, à proximité du Battant. Il apparaît dans les textes qu'une première église existe déjà dans cette partie, au moins au XI^e siècle. Après quelques restaurations durant le XIII^e siècle, elle est démolie après 1737 pour faire place à l'édifice actuel, réalisé par l'architecte Nicolas Nicole dans la seconde moitié du XVIII^e siècle.

Dans le cadre du PCR *Vesontio Christiana*, Marie-Laure Bassi a été autorisée à mener un sondage archéologique dans le sous-sol de l'église, et ainsi déterminer les premières implantations dans le secteur. Sur une surface de 19,50 m², celui-ci a révélé la présence de nombreuses sépultures, placées entre deux maçonneries parallèles. Ces dernières, appartenant à l'édifice actuel et assurant un rôle de maintien de l'ossature du bâtiment, permettent de caler chronologiquement les inhumations, notamment une sépulture double installée dans la tranchée de fondation d'une de ces maçonneries. Sur la totalité de l'étude, 55 inhumations ont été repérées, 39 ont été entièrement fouillées. Aucune organisation apparente n'a pu être caractérisée, de même que les fosses d'inhumation n'ont pu être déterminées tant le sédiment était meuble et sans aucune différence sur et à proximité des corps. En revanche, il est certain que l'ensemble des individus ont été inhumés en pleine terre. Aucun clou de cercueil, ni de trace de bois n'est apparu lors de la fouille. De même, peu de mobilier a été identifié au contact des corps : deux bagues, deux bracelets et plusieurs médaillons, dont un en os.

Une étude anthropologique a été menée sur une partie des sépultures prélevées lors de la fouille, mais non sur le terrain, ce qui ne permet pas de bénéficier des observations taphonomiques. De plus, cette étude s'est inscrite dans le cadre d'un stage universitaire. Une sélection des individus a donc été opérée en fonction de leur intérêt pédagogique (immatures, pathologies), ainsi que par leur positionnement stratigraphique (les plus anciens identifiés sur la fouille). Au final, l'étude indexée au rapport du PCR n'est pas représentatif de la population inhumée.

4.5.4 Perspectives d'études

Le transfert d'étude pour la Franche-Comté entre C. Méloche et moi-même, additionné aux difficultés du contexte sanitaire ces deux dernières années, ont indubitablement retardé la progression des recherches pour cette région. Cette première synthèse présente un état des lieux des études et recherches menées sur les départements du Doubs et du Jura. Même s'il m'a été donné d'identifier des sites répondant aux critères du PCR en Haute-Saône et dans le Territoire de Belfort, il reste à reprendre et dépouiller toutes les opérations effectuées, en particulier pour les plus anciennes.

En parallèle, un travail important subsiste pour identifier les endroits où des cimetières modernes ont pu être créés, notamment au travers des données issues dans des plans cadastraux ou dans les atlas des communes par exemple.

Enfin, à partir des études déjà repérées dans cette synthèse, il s'avère nécessaire de localiser les lieux de conservation des éléments de mobiliers accompagnant les défunts afin d'effectuer leur identification et leur étude au travers des connaissances actuelles.

4.6 Hauts-de-France (S. Oudry, M. Béghin)

Pour l'année 2021, nous avons concentré nos recherches sur l'aspect cartographique, tout en continuant le dépouillement des données permettant d'avancer sur le sujet.

Les différents thèmes traités cette année sont :

- l'exploration des cartes de 83 communes du Nord - Pas-de-Calais issues du fond de la Bibliothèque nationale de France
- l'exploration de la carte de Cassini : recherche de "cimetière"
- le dépouillement de la collection "Documents d'évaluation du patrimoine archéologique des villes de France" : Béthune, Compiègne, Douai. Il reste Soissons à traiter.
- le dépouillement d'articles scientifiques portant sur le protestantisme et la création de cimetières à l'Époque moderne
- la recherche de cimetières juifs

Les données collectées sont évidemment incluses dans le projet QGIS lié au PCR (fig. 102).

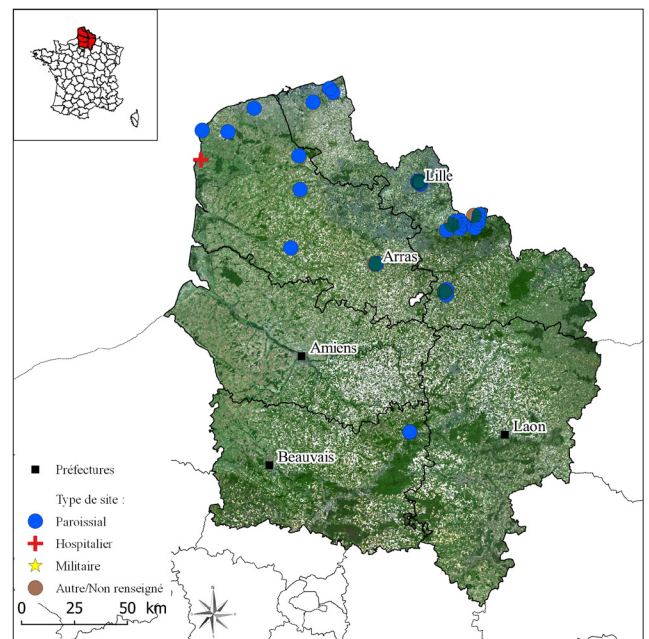


Fig.102 Localisation des sites répertoriés, Hauts-de-France
Recensement S. Oudry, M. Béghin et SIG J. Maestracci, Inrap

4.6.1 Cartographie

4.6.1.1 BnF (Gallica) : exploration de 83 communes du NPdC

83 communes des départements du Nord et Pas-de-Calais ont été examinées à partir des éléments recensés dans Gallica.

Ville	Nb de cartes	Ville	Nb de cartes
Aire-sur-la-Lys	17	Hucqueliers	aucune
Aubigny-en-Artois	aucune	La Bassée	1
Ambleteuse	7	La Gorgue	aucune
Ardres	15	Landrecy	22
Armentières	9	Lannoy	aucune
Arras	64	Laventie	aucune
Audruick (Audruicq)	aucune	Le Cateau-Cambrésis	3
Auxi-le-Château	aucune	Lens	70
Avesnes-le-Comte	aucune	Le Quesnoy	29
Avesnes-sur-Helpe	6	Le Wast	aucune
Bailleul	1	Licques	aucune
Bapaume	9	Liessies	aucune
Bavay	9	Lille	81
Béthune	24	Lillers	aucune
Bergues	166	Maubeuge	39
Bouchain	27	Marchiennes	5
Boulogne-sur-Mer	34	Marquise	aucune
Bourbourg	14	Merville	aucune
Calais	522	Montreuil-sur-Mer	7
Cambrai	77	Orchies	2
Carvin	aucune	Pont-sur-Sambre	aucune
Cassel	84	Nielles	aucune
Comines	10	Roubaix	aucune
Condé-sur-l'Escaut	17	Sailly-sur-la-Lys	aucune
Desvres	1	Saint-Amand	aucune
Douai	37	Saint-Omer	6
Dunkerque	93	Saint-Venant	9
Esquelbecq	aucune	Samer	aucune
Estaires	aucune	Seclin	aucune
Etaples	5	Solesmes	aucune
Fauquemberg	aucune	Solre-le-Château	3
Frévent	aucune	Steenworde	aucune
Fruges	aucune	Thérouanne	7
Gravelines	28	Tourcoing	aucune
Haubourdin	aucune	Tournehem	aucune
Hazebrouck	12	Valenciennes	20
Hénin-Liétard	aucune	Vieil-Hesdin	1
Hesdin	13	Watten	2
Hondschoote	aucune	Wissant	11
Honnecourt-sur-Escaut	aucune	Wormhout	aucune
Houdain	aucune		

4.6.1.2 Carte de Cassini

Le dépouillement de la carte de Cassini (1751) a été effectué sur le site de la BnF - Gallica pour une meilleure résolution. Plusieurs feuilles n'ont livré aucune indication de cimetière, c'est le cas des cartes de Saint-Omer, Dunkerque, Ambleteuse, Boulogne-sur-Mer, Lille, Laon, Noyon et Soissons.

Nous recensons 28 occurrences de "cimetière" présentées de deux manières : dans le premier cas, il existe une dénomination claire de "cimetière", parfois associée à un complément (ex. "cimetière des champs") et agrémentée ou non de trois croix (fig. 103). Dans le deuxième cas, qui est plus incertain, seule la présence de trois croix est notée (fig. 104).



Fig.103 Exemple de cimetière dans la carte de Cassini, avec trois croix et la mention « cimetière »
BnF, Gallica



Fig.104 Exemple de cimetière dans la carte de Cassini, représenté sous la forme de trois croix
BnF, Gallica

La localisation de ces cimetières à l'échelle régionale est intéressante : il semble que seule la partie sud de la région soit concernée (**fig. 105**). On peut s'interroger sur l'absence totale de mention dans la partie nord : est-ce une réelle absence de cimetières en dehors des villes à cette période ou bien s'agit-il d'un biais de la personne ayant collecté les données ?

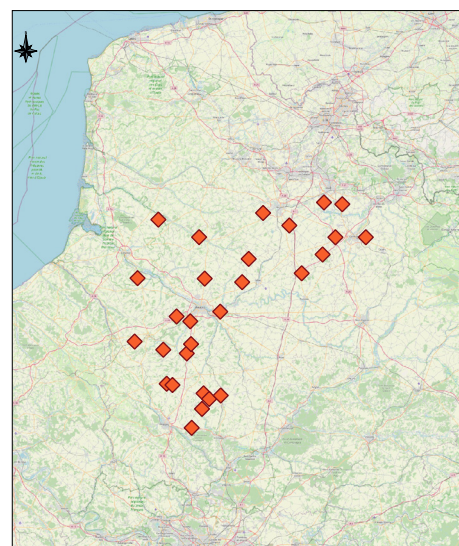
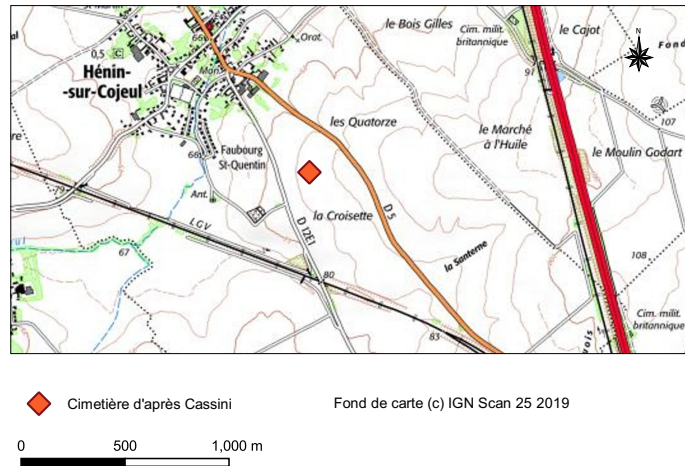


Fig.105 Localisation des mentions de cimetières depuis la carte de Cassini, sur les cinq départements des Hauts-de-France
S. Oudry, Inrap

Légende
 ◆ Mention de cimetière dans la carte de Cassini
 Fond de carte OpenStreetMap (c) contributeurs OSM
 0 20 40 60 80 100 km

A une échelle plus locale, nous nous pencherons précisément sur la localisation de ces cimetières qui semblent systématiquement à l'écart des villes. Certains d'entre eux subsistent dans le paysage actuel et il sera donc intéressant de se renseigner sur la date et les conditions d'installation des cimetières (fig. 106).

Fig. 106 Exemple de localisation de cimetière à l'extérieur des centres-bourgs ; l'emplacement du cimetière de Cassini est réalisé avec la carte géoréférencée fournie par l'IGN
S. Oudry, Inrap



Carte n°2 : Beauvais

Bresles : "cimetière des champs", le long de la route entre Saint-Germain et la Rue St-Pierre
Essuiles : au nord de la route entre Essuiles et Mesnil-sur-Bulles

Carte n°3 : Amiens

Soupliecourt
Rotangy et Crèvecœur : à l'est de la route, "cimetière"
Courcelles-sous-Thoix
Entre Pissy et Creuse (commune actuelle de Clairly-Saulchoix) : cimetière St Vaast, sans certitude
Entre Thieux et Campremy
Entre Fumechon et Wavignies
Rogy
Essertaux
Entre Plachy et Vers-sur-Selle
Entre Francastel et Auchy-la-Montagne
Entre Glisy et Blangy : sans certitude
Brunvillers la Motte : à l'ouest, sans certitude

Carte n°4 : Abbeville, Arras

Occoche (NO de Doullens) : cimetière à l'extérieur d'une commune, le long de la route Doullens-Auxi-le-Château, en bordure du marais
Villers-Bocage : au nord de la commune, sur le bord de la route entre Talmas et Villers-Bocage
Wanel - Hallencourt
Gueschart : sans certitude
Bresle : sans certitude
Berneville
Mailly-Maillet
Hénin sur Cojeul

Carte n°42 : Cambrai

Sailly (act. Sailly-Saillisel)
Gouy-sous-Bellonne : sans certitude
Hermis (act. Hermies) : sans certitude
Villers-au-Tertre : sans certitude
Bourlon : sans certitude
Cauroit (act. Cauroir) : sans certitude

4.6.2 Documents d'évaluation du patrimoine archéologique des villes de France

Ces ouvrages sont de qualité inégale : c'est détaillé pour Béthune où l'on trouve beaucoup d'informations mais inutilisable pour Douai où aucun cimetière n'est mentionné, ni dans le texte, ni dans les cartes.

4.6.2.1 Béthune

Parmi les cimetières mentionnés au XIX^e siècle, celui du Carnier ou de Catorive, plus tard appelé cimetière du Petit-Saint-Vaast, est hors les murs. Vers 1535-1540, l'église est déplacée intra muros mais le cimetière perdure à sa place et son rôle de principal lieu de sépulture de la ville est confirmé par l'établissement de la chapelle du Petit-St-Vaast en 1544.

En 1709, il reçoit les victimes d'un terrible hiver et la clôture est refaite à cette occasion. Son étendue est réduite par l'établissement de la lunette de Catorive vers 1793-1794. Il est fermé en 1794 et sera rouvert en 1802.

Pendant cet intervalle, c'est le cimetière Saint-Eloi (rues du Faubourg d'Arras et de Lille) qui remplace le cimetière du Petit-Saint-Vaast, mais, mal entretenu, il est fermé définitivement en 1802. Le petit Saint-Vaast rouvre et disparaît ensuite en 1840. Ce cimetière a fait l'objet de fouilles archéologiques en 1996 qui ont livré de nombreuses sépultures à inhumation, majoritairement en cercueil et parfois en linceul.

4.6.2.2 Compiègne

Le cimetière de l'ancien prieuré St-Pierre, rue des Minimes, est réutilisé pendant la peste de 1637, puis à nouveau désaffecté en 1734. Tous les cimetières intra-muros sont remplacés en 1781-1786 par le cimetière de Clamart implanté hors les murs.

Le cimetière hors les murs de la paroisse St-Germain est fermé en 1885, remplacé par le cimetière Nord. La question se pose de savoir si ce cimetière a toujours été hors les murs : il semble que ce soit le cas jusqu'en 1789, comme indiqué sur les plans fournis dans le document.

4.6.2.3 Douai

Il n'y a aucune mention de cimetière dans le texte ou dans les cartes ; seuls les établissements religieux y figurent.

4.6.3 Les cimetières protestants

La collecte des données sur les cimetières protestants commence à peine, toutefois, on peut considérer que le nord de la région n'est pas une terre réformée.

Dans la région de Boulogne, quelques familles de nobles et de notables restés fidèles au protestantisme, animèrent jusqu'à la fin du XVII^e siècle une petite communauté d'environ 350 fidèles qui se retrouvaient à La Haye, grosse ferme fortifiée située à Nesles (Pas-de-Calais) où le culte réformé était proclamé, comme l'y autorisait l'article VII de l'édit de Nantes de 1598.

Plusieurs protestants choisirent d'être inhumés dans un pré tout proche, qui garda longtemps le nom de « cimetière des parpaillots ». Ce cimetière n'est pas mentionné sur la carte de Cassini, ni dans le cadastre de 1813.

En 1563, le Magistrat de Boulogne décidait d'ouvrir, à la suite du décès d'un certain Pierre Lucyen, un cimetière réservé aux huguenots, en dehors de la ville (Joblin, 1992, p. 288). L'endroit choisi fut, semble-t-il, Cours des Tintelleries, près de la Porte des Dunes. Le lieu gardera le nom d'Attre des Parpaillots.

L'un des lieux d'inhumation protestant de Boulogne a été entrevu lors de sondages à la Résidence Saint-James (Belot, Canut 1993), où 70 inhumations ont été mises au jour. Le dépouillement du rapport d'opération, s'il existe, sera au programme de l'année 2022.

Le château de Liembrune a servi de lieu de culte ; non loin de là se trouvait le cimetière réservé aux huguenots de l'endroit, c'est là que fut enterré le pasteur Auber en 1585 (source : R. Rodière, 1979, Les vieux manoirs du Boulonnais, Marseille, p. 34)

Vers Calais, au lieu-dit "La Callimotte", vécurent plusieurs familles protestantes tout au long du XVII^e siècle et l'Eglise réformée y ouvrit un cimetière réservé aux fidèles (Joblin, 1998, p. 603). Ces exemples boulonnais et calaisiens sont bien connus par la documentation ainsi que partiellement par l'archéologie. D'autres lieux devaient exister dont le repérage s'avère beaucoup moins sûr (Joblin 1992, p. 391). L'historien V.J. Vaillant suggère de s'attacher au nom que garderont pendant longtemps certains lieux-dits comme cimetière des huguenots à Tingry, à Balinghem, cimetière (ou autre) des parpaillots ... Il propose aussi de retenir les cimetières des chiens (hameau, Bazinghem) ou fosses à chiens (Desvres, Ferques-Elinghen, Beutin).

4.6.4 État des lieux des villes de Picardie

Amiens

Le déclassement du cimetière Saint-Denis mal situé et trop exigu, et son déménagement dans l'enclos de la Madeleine, près de la maladrerie, n'est accepté malgré une ordonnance royale de 1776 que plusieurs années après la Révolution (Bayard in Desachy, Guilhot 1999, p. 208).

Abbeville

Jusqu'en 1795, chaque paroisse aura son cimetière particulier autour de l'église. À la suite de la loi des 15 et 16 mai 1791, un nouveau et unique cimetière pour toute la ville sera ouvert, à l'emplacement de la caserne d'infanterie. Il s'appellera le cimetière Ducrocq du nom du premier mort qui y sera inhumé. Subsistent en outre, le cimetière de Notre-Dame de la Chapelle (actuel cimetière d'Abbeville) et le cimetière de Mautort (Ben Redjeb in Desachy, Guilhot 1999, p. 195).

Beauvais

Au XVIII^e siècle le cimetière de la paroisse Saint-André et celui du Bureaux des Pauvres (11) sont établis hors les murs (Fémolant in Desachy, Guilhot 1999, p. 150).

Senlis

Les cimetières paroissiaux sont supprimés les uns après les autres au profit d'un nouveau champ de repos (33), à l'ouest de la ville, en 1784. Senlis fait figure de précurseur en matière de salubrité publique puisque ce n'est qu'en 1832, que le préfet de l'Oise, fait obligation aux communes du département de créer des cimetières hors des agglomérations (Durand in Desachy, Guilhot 1999, p. 183).

Vervins

En 1788, le cimetière est transféré autour de la chapelle Sainte-Anne, dans le faubourg situé le long de la route de Coucy et de Laon. (B 3348 (1740-1790) - archives détruites : établissement d'un nouveau cimetière à Vervins, interdiction de l'ancien) (St-Jean-Vitus Desachy, Guilhot 1999, p. 141-144).

4.6.5 État des lieux des villes du Nord-Pas-de-Calais

Arras

Cimetière de suppliciés

Cimetière de la Poterie (XIV^e-XVII^e siècles)

Le secteur concerné est très mal renseigné avant la Second Moyen Âge. Situé au-dehors de l'extension de l'enceinte comtale de 1111, l'endroit est connu, par les textes médiévaux et l'iconographie de l'Époque Moderne, comme étant le lieu-dit de « la Poterie ». Localisé entre les faubourgs de la Vigne (à l'ouest) et de Ronville (à l'est), il se présente comme un espace voué à la culture céréalière. Néanmoins, le toponyme particulier sous-entend la présence d'une activité de poterie, ce qu'attestent à la fois les textes, puisqu'un Andrieu le Potier et un Jean le Potier y résident en 1382 (Bibliothèque municipale d'Arras, CC 1, fol. 148r, 1382), mais aussi l'archéologie. En effet, des dépotoirs appartenant à des ateliers de potiers du XV^e siècle ont été retrouvés à proximité de la zone d'investigation (Jelski, 1972), tandis qu'un four de potier, daté du XIV^e siècle, a été mis au jour rue de Grigny.

- Le lieu-dit de La Poterie est aussi connu pour avoir servi de zone d'inhumation pour les reprouvés. Ainsi, s'y retrouvent, dès le XIV^e siècle, les corps des malades (Bibliothèque municipale d'Arras, IE 8, sans fol., 1373), ainsi que ceux des enfants mort-nés (Bibliothèque municipale d'Arras, AA 8, fol. 14v-15r, acte n°5, 28 avril 1469) ou morts sans avoir été baptisés (Bibliothèque municipale d'Arras, BB 7, fol. 8v, 2 janvier 1427, n. st.). Cette vocation du lieu est par ailleurs attestée par l'archéologie puisqu'une première sépulture a été retrouvée à l'angle des rues Lamartine et Frédéric Degeorge en 1912 (Commission départementale des monuments historiques, 1912), une seconde rue d'Achicourt en 2014 (Henry, 2014), et une troisième rue Frédéric Degeorge en 2021 (Henry et Speurt, 2021).

Création du cimetière municipal (1794) (Le Comte de Hauteclouque, 1907)

- p. 213 : En 1819, le Conseil municipal d'Arras s'occupa du cimetière, qui était en mauvais état. Avant la Révolution, on enterrait dans les églises et dans le cimetière St-Nicaise.

- p. 213-214 : Une loi ayant défendu de faire les inhumations dans l'intérieur des villes, Joseph Lebon prit un arrêté le 8 germinal an II (28 mars 1794) chargeant le sieur Leroy, administrateur du district et Gayant, architecte, de chercher un endroit pour établir un cimetière.

- p. 214 : Ce qu'ils trouvèrent de plus convenable, ce fut une pièce de terre sur Blangy-lez-Arras provenant de l'abbaye de St-Vaast et adjudgée au sieur Liger.

- Celui-ci ayant été guillotiné le 12 germinal an II, quatre jours après l'arrêté, et le jugement ayant ordonné la confiscation de ses biens, ce même jour, le district décida que l'on prendrait, pour établir un cimetière, trois mesures de terre dans les 65 qu'il avait achetées.

- Joseph Lebon approuva cette décision. Seulement, avec l'incurie administrative de cette époque, on ne remarqua pas que le sieur Liger avait vendu ce champ à un sieur Germon de Paris. Celui-ci n'osa pas le dire, de peur qu'on ne le traduisît également au tribunal révolutionnaire. Après la Terreur, il réclama son champ, car la confiscation n'avait pas été prononcée contre lui. Comme son droit était incontestable, et qu'on reprochait au nouveau cimetière d'être loin de la ville, et sur la commune de Blangy, il fut question d'utiliser de nouveau pour les inhumations l'ancien enclos St-Nicaise, ou de transformer en cimetière le riez St-Sauveur ou de le mettre dans les fossés près la porte d'Amiens (Pour ce dernier projet, l'architecte Posteau fit un plan qui existe encore. On y voit une maison dans le genre de celles qu'on trouve en Normandie et une grille style Louis XV.).

- Pendant ces hésitations, le cimetière continua à servir, mais sans être entretenu.

- En 1802, on reconnut la nécessité de l'améliorer et pour se procurer de l'argent on pensa établir des concessions à perpétuité, et on demanda de plus aux villes voisines les règlements de leurs cimetières ; mais à cause de la réclamation du sieur Germon, on n'alla pas plus loin, et le cimetière était en si mauvais état que le préfet écrivit en 1803 à l'administration municipale, pour lui dire qu'il était urgent de faire cesser cet état de choses.

- p. 214-215 : La ville se décida à traiter avec le sieur Germon, mais elle y mit, pour condition, qu'il vendrait en plus, quatre mesures de terre contiguës. L'affaire se termina en 1805.

- p. 215 : En 1812, on fit quelques travaux, mais ils furent insuffisants ; le Conseil municipal, le 15 mai 1819, nomma une commission pour s'occuper des améliorations à opérer. Elle déposa son rapport le 27 décembre. L'architecte de la ville dressa un plan, divisant le cimetière en huit parties, par des chemins bordés d'arbres.
- Après une délibération du Conseil municipal, le Maire, le 12 septembre 1820, prit un arrêté pour régler l'organisation et l'entretien du cimetière. Pour se procurer de l'argent, il décida qu'on y ferait des concessions de 50 ans et à perpétuité. Le prix fixé était, pour les premières, de 3 francs du mètre pour la caisse municipale, plus 6 francs du mètre pour les pauvres ; et pour les concessions à perpétuité de 6 francs le mètre pour la ville et de 12 francs au moins pour les pauvres ; on devait en plus les frais de l'acte et de l'enregistrement.
- A défaut de concessions, au bout de quinze ans, on pouvait enterrer de nouveau dans le terrain ; mais moyennant 15 francs pour la caisse municipale et 15 fr. pour les pauvres, on permettait de laisser subsister la croix et l'inscription funéraires.
- p. 215-216 : Avant d'approuver l'arrêté, le Ministre avait fait observer au Maire que ces objets finiraient par empêcher les inhumations, en couvrant le terrain destiné à l'enterrement commun. M. Lallart répondit le 15 janvier 1820, qu'il contenait 30,000 mètres carrés. Or, une croix accompagnée d'une pierre sépulcrale n'occupe guères plus de 2 mètres carrés. On pourrait donc en mettre 15 à 20.000.
- p. 216 : Si on avait payé 15 francs pour chacune, la ville aurait reçu 225 à 300,000 francs, tandis que le terrain du cimetière n'avait coûté que 6,000 francs.
- Dans l'endroit où il était placé, rien ne s'opposait à ce qu'il fût agrandi. Il y aurait donc avantage pour la ville, à ce que le nombre des croix s'augmentât indéfiniment. Mais l'expérience prouvait qu'il n'augmenterait pas, car en général on ne s'occupe guères de la sépulture de ses parents, et on la laisse tomber de vétusté, et le nombre de croix que l'on place chaque année est à peu près égal au nombre de celles qui disparaissent.
- Ce droit ne fera pas renoncer aux concessions à perpétuité, puisqu'une sépulture ordinaire occupe 2m 50 sur 0m 80 et ne coûte que 18 francs du mètre. Le Ministre reconnut la justesse de ces observations. Quand on n'avait pas payé 30 fr., les croix devaient disparaître au bout de 15 ans. On réserva un emplacement pour la sépulture des fonctionnaires et pour celle des sœurs de charité.
- Le Conseil municipal, le 18 février 1822, décida que, suite aux services qu'elles rendaient à l'humanité, les religieuses Charriotes avaient droit à une sépulture gratuite ; le même privilège fut étendu aux autres couvents. C'était l'architecte de la ville qui devait surveiller l'exécution de l'arrêté.
- On érigea, à l'entrée du cimetière, un calvaire qui fut mis au milieu en 1833. Une ordonnance du Roi du 24 juin 1840 réunit le terrain du cimetière au territoire d'Arras. En 1844 la démolition d'une muraille amena la disparition d'un certain nombre d'inscriptions funéraires.

Boulogne-sur-Mer (Joblin 1992)

- p. 389 : la plus ancienne mention d'un cimetière protestant remonte au 25 mai 1562 à Boulogne. Situé hors de la ville et du bourg, le lieu est longtemps appelé «attre des parpaillots», au NE de la ville, au lieu-dit des Tintelleries.
- p. 389-390 : pour l'auteur, le lieu se situe probablement vers actuel boulevard Clocheville et rue Basse des Tintelleries.

Calais (Joblin 1992)

Cimetière de protestants

- p. 391 : dans la 2nde moitié du XVI^e siècle, création d'un cimetière à Calais (actuel Pont Mollien) + 1 autre dans le hameau de Calimotte, au sud de Calais, grâce à la donation, vers 1640, de la mère de Henry de Massy chevalier, sieur de Revigny.

Cimetière de pestiférés

2019, Calais, SITAC Plateforme d'Échange Multimodal ; l'aire funéraire fonctionne entre le milieu XVI^e s. et le 1^{er} tiers du XVII^e s.

Cambrai (1786) (Lottin 1978)

- p. 88-89 : Le 12 novembre 1782 l'archevêque dans un Mandement «ordonne que les cimetières de notre dite ville de Cambrai seront portés hors de l'enceinte et en conséquence pour faciliter le transport des corps des fidèles il sera fait deux cimetières»..., un à la porte Notre-Dame, l'autre à la porte du Saint Sépulcre. Le ministre de la Guerre ayant agréé ce choix le Magistrat précise «qu'on les dottera de murs hauts de six à sept pieds pour mettre les sépultures hors d'insulte». La réalisation des travaux, les oppositions, les difficultés font que le Magistrat ne prend que le 6 avril 1786 l'ordonnance réglementant les inhumations à Cambrai. Celle-ci reprend de nombreuses dispositions édictées à Lille ou ailleurs.

- p. 89 : le 10 avril 1786 les nouveaux cimetières sont bénis par M^{gr} d'Aigueville de Millancourt, évêque d'Amoyes et auxiliaire de Cambrai. Le Magistrat doit apporter d'urgence une rectification devant le concert de protestations. Les paroissiens de La Madeleine, selon leur vœu, se voient assigner le cimetière de la porte Notre-Dame qui est sur le territoire paroissial et non celui de la porte du Saint Sépulcre ou en revanche iront les défunts de Sainte Croix. Malgré toutes ces précautions des troubles graves éclatent le 26 avril 1786, lendemain de l'ouverture du cimetière.

- les troubles à Cambrai (1786) : p. 92 : Le Combat pour la salubrité et «l'air pur». p. 94 : Les problèmes d'argent et la récupération des terrains au centre des villes. p. 96 : Être porté en terre par des hommes : une question de "charité, de religion et de confraternité". p. 97 : Transfert des cimetières et déchristianisation.

Guînes (Joblin 1992)

- p. 391 : le principal cimetière huguenot du Calaisis et des pays reconquis était à Guînes. Mentionné en 1687 au lendemain de la Révocation de l'Édit de Nantes = vente des lieux qui font 5 quartiers de terre dans un enclos fermé de haies vives et de fossés. En 1859, quelques sépultures régulièrement alignées sont mises au jour lors d'un lotissement de l'endroit (actuel boulevard Blanchard) soit une cinquantaine d'ares. = le plus important de toute la région = pas que pour 1 seule paroisse.

- XVII^e siècle : un vaste mouvement de clôture des lieux d'inhumation est suscité par les autorités catholique agissant dans l'esprit du concile de trentes = protéger les cimetières de toute souillure et autre utilisation profane.

Lille (1779) (Lottin 1978)

- p. 78 : la décision de principe de transférer les cimetières (1774-1776)

- À l'issue de ce constat et de ces discussions les commissaires aboutissent aux conclusions prévues. L'insuffisance de cimetières lillois est prouvée et cette situation va être aggravée par l'interdiction souhaitée d'inhumer dans les églises qui, d'après eux, absorbent un sixième des corps (estimation généreuse... en fait 15%). Ils proposent donc d'y remédier en établissant des cimetières hors de l'enceinte. Ils préconisent également qu'à l'imitation de l'ordonnance du 24 janvier 1772 prise à Arras on n'autorise la mise dans le cercueil que 24 heures après un décès normal et 48 heures après une mort subite, les signes de la mort étant parfois difficiles à identifier [...] La résolution prise par le Magistrat le 18 mai 1774 va dans ce sens. «Il a été résolu de charger les commissaires de conférer avec les marguilliers sur les moyens d'exécuter le projet de transférer les cimetières hors de la ville».

- p. 79 : la résistance légale (1776-1779) : L'opposition des marguilliers

- p. 80 : le soutien du directeur des fortifications et des curés aux opposants. Ils trouvent un allié en la personne du Directeur des fortifications, Nicolas Larcher, qui transmet un rapport défavorable sur l'emplacement choisi pour des raisons militaires ; ce terrain est trop proche et en cas de siège le mur du cimetière offrirait un abri de choix aux assaillants, il gênerait la défense.

- Malgré ces oppositions, le Magistrat lillois procède le 28 janvier 1778 à l'acquisition d'un terrain de 2000 verges, mesure de Lille, réputé très humide, au faubourg St Maurice. En l'absence des délégués des marguilliers les représentants du Magistrat ont signé seuls. L'année 1778 est consacrée aux travaux nécessaires à la mise en service du cimetière commun : établissement d'un chemin pavé depuis la porte Saint Maurice, construction d'un mur de clôture etc., le tout dans un climat de tension indéniable.

- p. 81 [...] Après d'infructueuses négociations le Parlement ordonne au chapitre le 5 août 1779 d'établir le cimetière paroissial hors de l'enceinte ou d'utiliser le cimetière commun.
- p. 85 : Le 19 décembre 1779 l'intendant de Calonne 18 constatant que «le terrain est si aquatique que lorsqu'on veut y ouvrir une fosse l'eau monte sur le champ et en couvre la superficie au point que les cadavres surnagent», décide d'en interdire l'usage. Le procureur général fait remarquer que «les suites fâcheuses de l'inondation et la fermentation des esprits» justifient une décision que les échevins lillois auraient été bien inspirés de prendre eux mêmes. En attendant qu'une solution durable soit trouvée, le cimetière extra-muros de La Madeleine doit être utilisé.
- p. 85-86 : L'intendant néanmoins refuse net d'écouter son subdélégué Lagache qui lui propose «de revenir provisoirement à l'ancien usage d'enterrer dans les cimetières des paroisses... Ce seroit en outre faire renaître et paroître favoriser des murmures populaires qui acquièrent toujours une nouvelle force pour peu qu'on paroisse y céder». On s'arrête finalement à un agrandissement provisoire du cimetière de La Madeleine en attendant que des travaux de drainage soient entrepris et achevés au cimetière commun du faubourg Saint Maurice.

Nesles (Joblin 1992)

- p. 390 : À environ 5 km au NO de Tingry, sur la paroisse de Nesles, se trouvait un autre cimetière «cimetière des parpaillots».

Marck-en-Calais (Joblin 1992)

- p. 393 : Marck devait en avoir un considérant la forte communauté réformée et qu'en 1685 un pro est enterré en cette paroisse.
- La présence d'un groupe protestant entraîne t'elle toujours systématiquement l'ouverture d'un cimetière ? Ce n'est pas invraisemblable pour Joblin.
- Ce sont sans doute de petits cimetières dont on perd le souvenir, voir des inhumations domestiques avec possibilité de transfert vers un lieu officiel plus tard. Il est aussi possible que ces inhumations se fassent dans les cimetières catholiques ou dans une église (attestés ailleurs).
- p. 394 : la question se pose aussi après la révocation de l'Edit de Nantes.

Tingry (Joblin 1992)

- p. 390 : 2 autres cimetières sont ouverts au sud de la ville de Boulogne, sur la paroisse de Tingry (déjà existant en 1585).
- Pendant longtemps un pré proche de la rivière La Gloriette aurait gardé le nom de «cimetière des huguenots». Au siècle dernier, l'archéologie a révélé plusieurs squelettes qui remonterait au XVI^e siècle (peut être lié à la guerre de la Ligue autour du château de Tingry).

Wissant (Joblin 1992)

- p. 390 : Vers le nord du Boulonnais, à Wissant, il existait un autre cimetière protestants, probablement ouvert au début du XVII^e siècle, mentionné en activité en 1620. Ce cimetière est ouvert grâce aux dons de la famille de Mansel, écuyer et seigneur protestant du Boulonnais. Description du lieu en 1630 : portion de terre de un quartier et demi ou environ, joint au cimetière ordinaire, lequel était autour de l'église de Sombre, alors chef-lieu paroissial. Taille d'une dizaine d'ares = relativement important pour une communauté d'une trentaine d'individus vers 1650 dans la région Wissant-Marquise (cimetière catholique de Colombert en Boulonnais, même taille pour 250-300 personnes).

4.6.6 Pistes de recherches

* La présence d'une communauté juive à Château-Thierry (Blary 2006) au Moyen Âge nous incite à approfondir les recherches pour identifier un cimetière communautaire qui aurait pu perdurer à l'Époque moderne.

* Importante place commerçante du Moyen Âge et de l'Époque moderne ayant des liens forts avec les contrées composant le Saint-Empire romain germanique, Lille offre toutes les chances d'avoir disposé de cimetières communautaires (juif et/ou protestant). Il serait donc intéressant d'étudier plus en profondeur cette localité.

4.7 Île-de-France (C. Buquet-Marcon, E. Wermuth, A. Mayer, O. Bauchet)

L'Île-de-France a été intégrée au PCR dans la deuxième moitié de l'année 2020. L'équipe qui travaille sur la région est constituée de quatre personnes. E. Wermuth, A. Mayer (Eveha) et C. Buquet-Marcon (Inrap) ont formé une équipe de travail et un archiviste, O. Bauchet (Inrap) a rejoint l'équipe en 2021.

L'accueil des nouveaux participants a été formalisé lors de la réunion du 12 octobre 2020, à laquelle étaient présentes C. Buquet-Marcon et E. Wermuth. Leurs interventions ont montré l'importance numérique du corpus d'étude potentiel sur Paris et sur l'ensemble des 8 départements que compte l'Île-de-France, mais aussi l'inégalité des données inhérentes. Le premier travail commun de cette année a donc été consacré à la définition du corpus francilien et à la méthodologie d'étude.

Le corpus parisien et francilien présente en effet la particularité d'être extrêmement évolutif, du fait des agrandissements successifs des limites de Paris et du transfert de ses cimetières (fig. 107, 108). La problématique de l'intra et extra-muros est donc d'autant plus prégnante dans le cas de l'étude régionale, et n'est pas limitée aux conséquences du décret de 1804.

Fig.107 Localisation des sites répertoriés, Île-de-France
Recensement C. Buquet-Marcon, Inrap, E. Wermuth et A. Mayer, Eveha
SIG J. Maestracci, Inrap

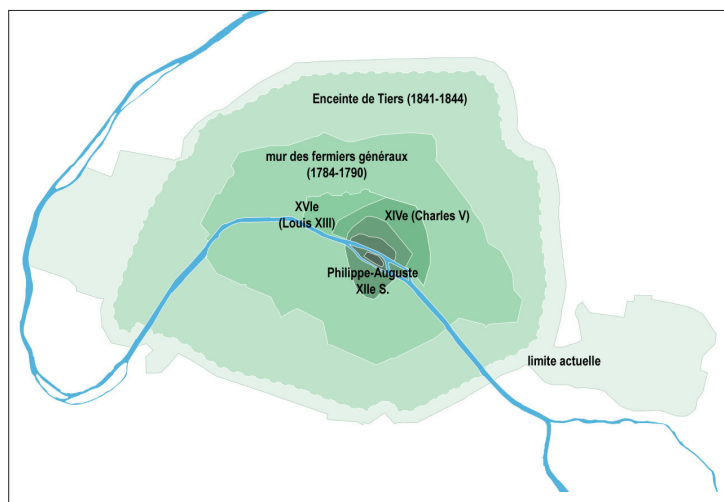
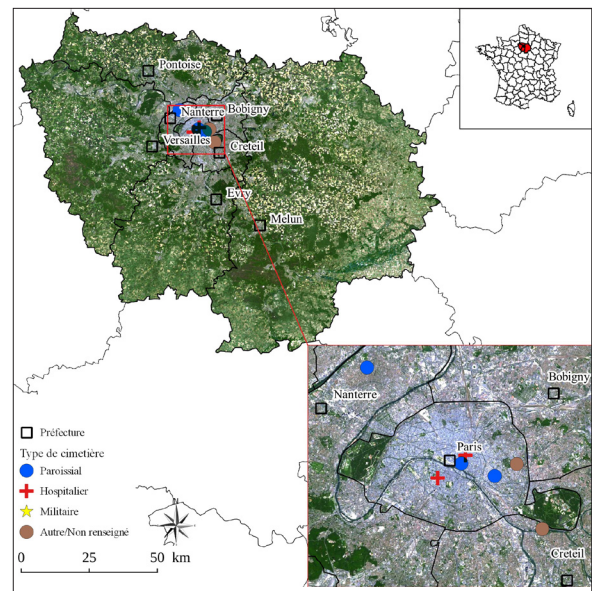


Fig.108 Agrandissements successifs des limites de Paris
C. Buquet-Marcon, Inrap

Par ailleurs, bien que peu de cimetières modernes parisiens ou franciliens aient été fouillés, la saisie des données individuelles de chaque tombe dépasserait le millier d'entités, à répertorier dans les quatre tableaux différents. Vu le nombre de jours d'étude et les rapports et publications

(parfois communes) déjà établies, les participantes ont proposé une première approche plus synthétique par problématique, dont les contours ont été tracés lors de la réunion du 12 octobre 2020.

4.7.1 Corpus d'étude

Le corpus d'étude comprend en premier lieu le résultat des 6 opérations archéologiques réalisées à Paris, dont l'inventaire a été dressé pour la réunion (fig. 109)

- Cimetière des Saints Innocents (Paris I^{er}), fouillé en 1973-1974 par M. Fleury, Commission du Vieux Paris (CVP). Presque aucune donnée n'est aisément accessible, et elles relatent essentiellement la découverte de sarcophages mérovingiens. En revanche, les données textuelles et graphiques sont plus nombreuses, et offrent des indications précieuses sur l'organisation du cimetière, la gestion des restes, et les problèmes particuliers de salubrité à Paris.

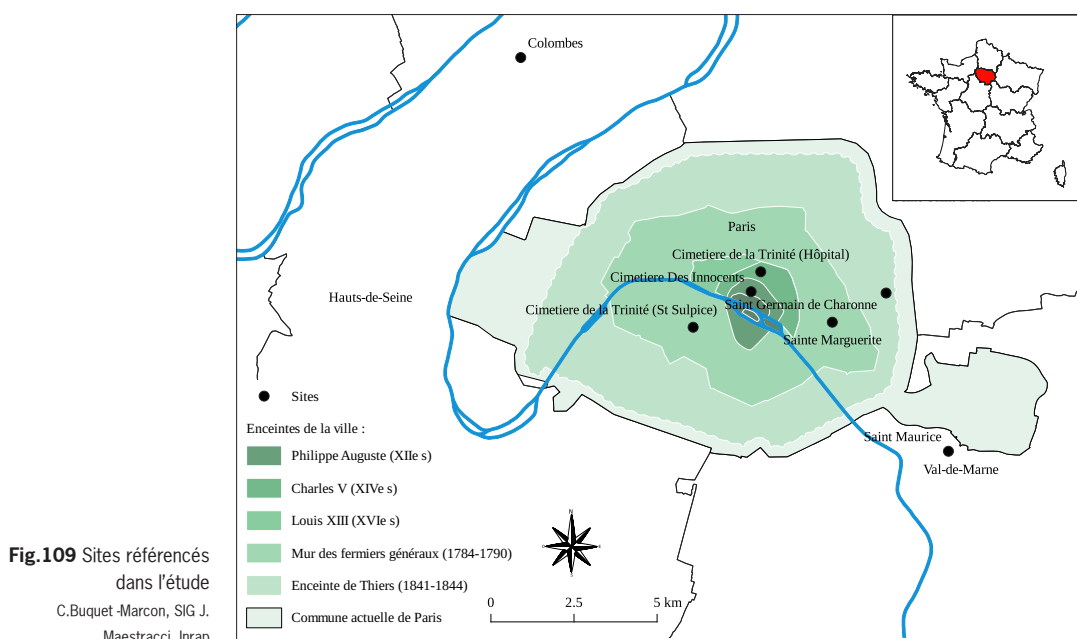
- Sainte-Marguerite (Paris XI^e), fouillé lors de diverses opérations et de sondages en 1979 (étude L. Thillaud) et en 2004 par F. Lagarde, CVP. Aucune étude n'a été réalisée, mais quelques données sont accessibles, notamment issues de la fouille partielle le long des murs gouttereaux et de l'une des fosses communes. Le cimetière a été utilisé entre 1637 et 1806.

- Cimetière de Saint-Maurice (Val-de-Marne), fouillé en 2005 par J.-Y. Dufour, Inrap (étude C. Buquet-Marcon). La fouille partielle de ce cimetière huguenot, utilisé entre 1606 et 1685, a été étudiée et publiée.

- St Germain de Charonne (Paris XX^e), fouillé en 2008 par V. Bresson, DHAAP (étude S. Parrot). Il s'agit de la fouille de l'église, et d'inhumations datées des XII^e - XXI^e siècles. L'ensemble a été étudié, et partiellement publié. Le cimetière paroissial, encore en activité, n'a pas fait l'objet d'opération archéologique. En revanche, il serait intéressant de travailler sur un recensement des pierres tombales existant pour les XVI^e et XVII^e s.

- Carreau du Temple (Paris III^e), fouillé en 2010 et 2011 par I. Caillot, Eveha (étude E. Wermuth). Le cimetière paroissial a été utilisé entre le XV^e siècle et 1791. L'emprise de fouille en comprend la moitié, étudiée et publiée.

- Cimetière de la Trinité (Paris II^e), fouillé en 2015 par I. Abadie, Inrap. La fouille partielle de cet ensemble, utilisé entre 1224 et 1678 et notamment lié à un épisode de catastrophe épidémique, a été étudié et est en cours de publication.



Ces opérations archéologiques complètent l'inventaire des sites d'inhumations connus pour la ville de Paris, dont le nombre s'élèverait d'après les sources historiques à plus de 200. Cet inventaire est en cours, déjà étoffé de plus de 50 références dans le tableau régional « Topographie ».

Le travail de 2021 portera ainsi sur la liste des lieux d'inhumations parisiens créés, transférés ou abandonnés durant la période qui nous concerne dans le cadre du PCR, et de tenter d'en détailler les dates d'utilisation, la surface, la gestion, si tant est que les données disponibles nous permettent d'être assez précis.

Nous avons dans un premier temps évoqué l'idée de rajouter quelques ensembles en-dehors de Paris dont les inhumations sont bien souvent à l'intérieur des édifices. Toutefois ce n'est pas sans poser de questions en termes de qualité de datations en particulier. Dans ce cadre nous avons pensé à l'ensemble de Colombes (Haut-de-Seine), fouillé jusqu'en 2020 par I. Caillot, Eveha (étude A. Mayer), dont les sépultures au sein de l'église ont été partiellement étudiées, et également à celui de Fontenay en Parisis fouillé par L. Cissé et étudié par C. Buquet-Marcon.

4.7.2 Problématiques générales

En premier lieu, les données issues de ce corpus permettront de visualiser l'évolution spatiale des lieux d'inhumation et de mesurer l'impact réel des décrets de la fin du XVIII^e siècle.

Pour augmenter la pertinence de nos recherches, le travail des historiens (tel que celui réalisé dans le cadre de la plateforme d'information géohistorique ALPAGE, ainsi les articles et ouvrages de synthèses) ou les documents d'archives seront intégrés à nos outils d'analyse, afin de prendre en compte les phénomènes d'urbanisation contemporains qui pourraient avoir eu de l'influence sur l'implantation des lieux d'inhumation.

Par ailleurs, l'analyse comparative des fouilles nous permettra de définir d'une part les diverses pratiques et contextes funéraires régionaux de l'époque, et d'autre part les pratiques spécifiquement opérées pour la gestion de transition des cimetières.

Pour cela, le cadre de comparaison régional sera établi à partir de l'étude des pratiques funéraires selon les contextes (suite aux publications communes sur le sujet), ainsi que sur un travail de synthèse sur le corpus de mobilier francilien (objets liés aux modes d'inhumations et objets déposés avec le défunt). Ce dernier devrait être mené par A. Berthon et C. Pillard, en reprenant les études réalisées lors des récentes opérations archéologiques.

La mise en évidence, ou non, de gestes funéraires particuliers à l'occasion des changements de lieux d'inhumation sera discutée d'après les résultats de cette première partie. Cette réflexion concerne notamment les pratiques liées aux curages des cimetières.

Enfin l'approche populationnelle sera également abordée, par comparaison des données biologiques des cimetières fouillés, parisiens et franciliens. Paris est en effet un contexte urbain particulier. Par ailleurs, les fouilles ont livré des populations au recrutement ouvert, dont l'état sanitaire est très marqué, et qu'il sera intéressant de comparer aux autres corpus régionaux issus d'autres contextes.

4.7.3 Problématique particulière : le cas de Paris et de son impossibilité à faire face au nombre de morts

La gestion de la mort à Paris est complexe ; du point de vue des historiens, elle est soumise à de multiples facteurs et jeux d'influence. Citons tout d'abord la perception de la mort qui évolue à cette époque, la multiplicité des paroisses et de leurs fabriques qui ont en gestion les parcelles en possession ou location de leur paroisse, par les corporations de métier, par le prix des funérailles (contenants, processions, messes, lieu d'inhumation...). Nous pouvons également évoquer les pressions urbaine et démographique qui vont entraîner des modifications successives des limites de la ville. Ainsi, comme nous l'avons précisé dès le début de ce constat, des cimetières à l'origine situés hors-les-murs, vont se retrouver à l'intérieur, et cela, même quand la création de nouveaux espaces funéraires est interdite dans la cité. Cette concentration de personnes va également avoir des conséquences directes sur le nombre de morts à gérer, mais également sur le paysage

des cimetières. En effet, il est courant que les parcelles cémétériales soient bordées d'immeubles de 4 à 5 étages sur plus d'un côté entraînant un manque d'aération que ne fait qu'aggraver leur surexploitation. Les plaintes des riverains, les infections récurrentes l'été, les théories hygiénistes naissantes ainsi que les différentes lois et autres décrets ne sont pas suffisamment efficaces pour permettre d'enrayer le phénomène. Pourtant malgré des créations régulières de cimetières de plus en plus loin, les grands espaces funéraires historiques comme les Saints Innocents ne sont pas abandonnés avant la fin du XVIII^e siècle et les nouvelles créations de lieux d'inhumation vont concentrer les masses et mêler les paroisses et hôpitaux (fig. 110). Rapidement débordés par l'afflux de cadavres, ces nouveaux lieux sont rapidement infectés à leur tour. Ce phénomène est étroitement lié à l'existence conjointe de fosses communes et de charniers bordant les cimetières et permettant de vidanger les espaces. En effet, ces fosses sont dimensionnées de façon précise, pour permettre l'inhumation d'une quantité plus ou moins importante de corps, jusqu'à 800. Il y en a plusieurs au sein d'un cimetière, jusqu'à 34 à Sainte-Marguerite (actuellement situé dans le XI^e arrondissement). Leurs dimensions diffèrent en fonction de la saison. En effet, l'été il n'est pas rare de trouver mention de fosses plus petites. Enfin un roulement sur plusieurs années est prévu entre chaque fosses communes d'un même espace, permettant en théorie, la décomposition des corps et leur vidange, une fois ceux-ci devenus à l'état de squelettes, vers les charniers. Malgré cela, la surexploitation des cimetières est telle que les charniers deviennent parfois pourrissoirs. Les plaintes des riverains parlent également d'exhalations venues du sol surélevé des cimetières.

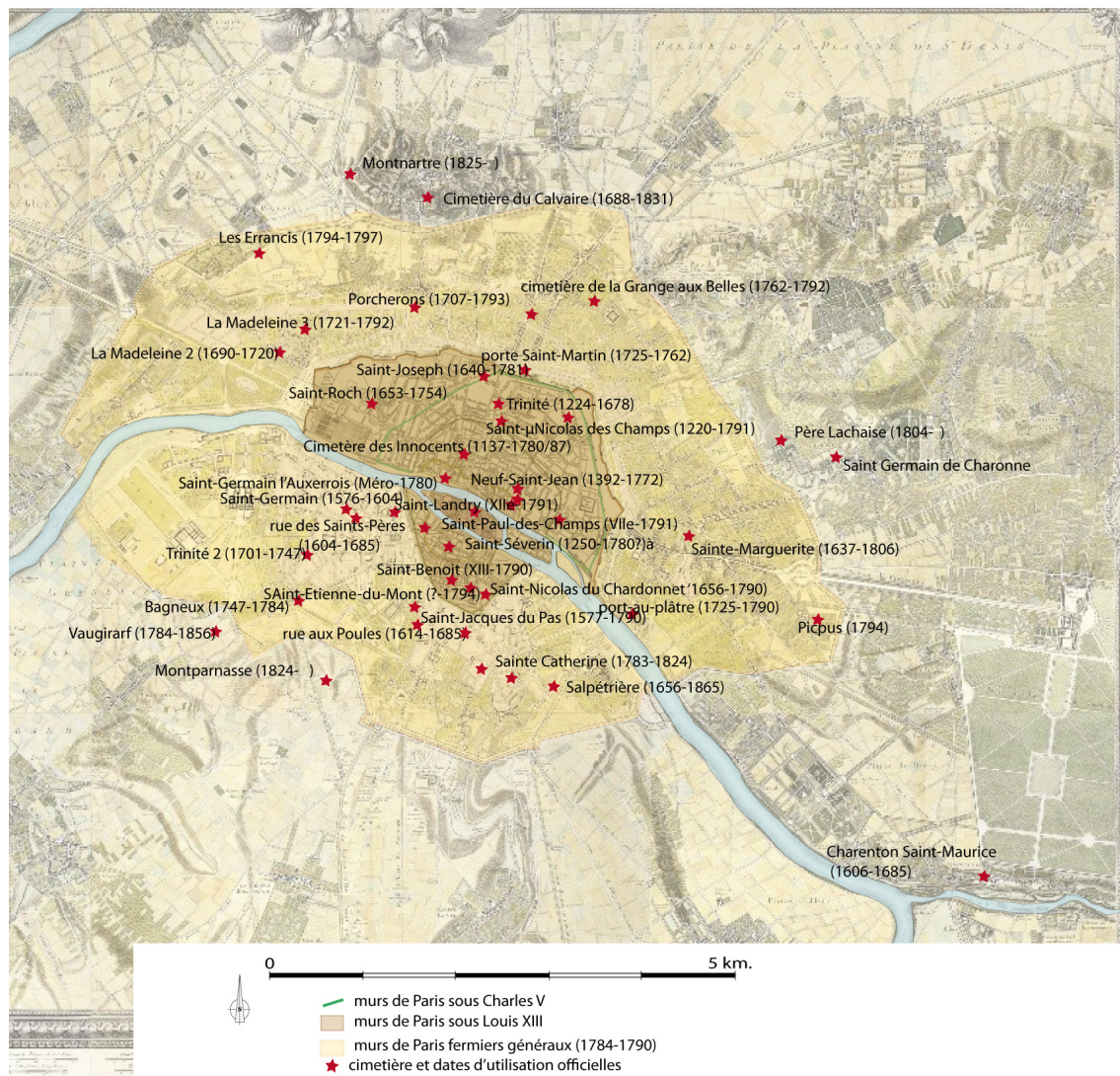


Fig.110 Carte des cimetières parisiens les plus importants et de leurs dates d'utilisation sur un plan ancien de Paris

Dessiné par Delagrave en 1760

L'effondrement d'une partie des charniers du cimetière des Saints-Innocents en 1880 sera un tel traumatisme que le plus grand et célèbre des cimetières parisiens sera fermé et que la question du transfert des os sera envisagée par le pouvoir au travers de l'aménagement des anciennes carrières de la Tombe Issoire : c'est la géniale création des catacombes. A la suite des Saints-Innocents, plusieurs autres cimetières vont fermer. L'action de la Révolution, qui va entraîner le démantèlement de nombreuses paroisses et de leur(s) cimetière(s), va accélérer le phénomène. Une très grande partie des cimetières parisiens cessent leur activité dans les années 1790. Enfin il faudra attendre le décret impérial de 1804 qui interdira définitivement l'usage des fosses communes pour voir la création de nouveaux cimetières hors les murs sur tout le territoire de la région. Pour Paris, cela entraîne également la création du cimetière du Père Lachaise.

L'impact de chaque facteur est difficile à peser, et l'analyse exhaustive est impossible, mais l'archéologie peut vérifier certains éléments matériels. Dans le cadre du PCR, en l'absence de grands ensembles parisiens fouillés répondant à tous les critères de l'enquête, nous avons choisi de travailler également sur les enquêtes de salubrité. C'est pourquoi nous avons compris la nécessité d'un travail archivistique les concernant. Nous espérons trouver des informations d'une part sur la raison d'être de ces enquêtes : le dépôt de plaintes et le procès verbal de l'enquête comme témoignage direct. Nous espérons également obtenir des informations sur les conséquences des constats dressés, les évolutions de la législation et leur impact sur les cimetières. En effet, peut-on mettre en évidence une évolution des pratiques telle qu'elle puisse être perceptible dans nos données archéologiques ? Peut-on mettre en relation certaines données historiques et nos données funéraires ? La question nous intéresse particulièrement au niveau de la mise en place des fosses communes comme système funéraire, des premières creusées, peut-être en lien avec un fait épidémique (peste noire ou l'une de ses résurgences qui jallonnent le XV^e siècle) mais également leur mise en place dans chaque cimetière de façon systématique puis leur abandon.

4.7.4 Premiers résultats

Pour synthétiser les résultats de cette première année, dans la grande majorité des cas, nous n'avons pas de données suffisantes pour travailler à l'échelle de la sépulture. En effet, peu de fouilles ont été menées et, quand il y a eu, les datations sont souvent peu précises. A l'opposé, les opérations récentes auxquelles nous avons pu participer et qui possèdent une documentation suffisante ont livré plusieurs centaines d'individus, rendant peu réaliste l'idée de remplir les bases de données du PCR dans un premier temps. Nous avons considéré que cela ne serait ni représentatif ni pertinent de le faire avant d'avoir réussi à établir un constat étayé et plus poussé sur l'ensemble de la région. Or, pour Paris, des publications, certes relativement anciennes, nous livrent l'inventaire d'un certain nombre de cimetières, leurs dates d'utilisation, leur dimensions, l'organisation éventuelle entre sépultures individuelles et fosses communes ainsi que la répartition des aires funéraires entre-elles. Il nous incombait encore d'étayer ces informations par des recherches plus poussées.

Après cette première année, les résultats semblaient bien maigres : nous n'avons pas intégré de nouvelles sépultures à la base de données et n'avons pas achevé l'inventaire des sites parisiens, malgré le peu de fouilles réalisées. En effet, si de très nombreux cimetières devraient avoir été déménagés et ont une plaque l'attestant dans les catacombes, de nombreux vestiges sont encore en place dans les sous-sols parisiens, comme l'atteste la découverte dans les caves de l'immeuble Felix Potain (fouille Inrap, 2015 : I. Abadie).

Toutefois, cette première année nous a permis de définir des limites mais également des perspectives ainsi que de souligner les axes prioritaires à développer dans notre participation au PCR. Nous avons choisi de travailler en particulier sur la définition des fosses communes et leurs gestion, pratique singulière par rapport à ce qui a été observé par ailleurs dans les autres régions concernées par le PCR. Enfin les différents essais législatifs pour encadrer les aires funéraires et l'afflux de cadavres à gérer semblent tous provenir des exemples parisiens sans pour autant avoir beaucoup d'impact. Qu'en est-il réellement ? Les autres grandes agglomérations sont-elles concernées ? Que font-ils des cadavres, puis des squelettes après 1804, alors qu'il n'y a plus de fosses communes, plus de charniers, que le nombre de cimetières est drastiquement réduit, que l'incinération n'est pas encore développée et que la population est en constante hausse ?

4.7.5 Seconde année

L'année 2021 a marqué une nouvelle étape dans la recherche sur les cimetières modernes avec le dépouillement d'archives liées à la grande enquête sanitaire menée dans les cimetières parisiens entre 1763 et 1765. La participation d'O. Bauchet s'est révélée fondamentale dans cette démarche. Ces archives constituées de procès-verbaux concernant les cimetières intra-muros parisiens, nous apportent des témoignages précieux sur l'organisation des espaces funéraires et leur gestion, ainsi que sur les paroisses concernées.

Le choix de ces archives comme point de départ était motivé par le besoin de confirmer des éléments et descriptions trouvés dans la littérature un peu ancienne, de retourner aux sources et de se donner une idée rapidement de l'éventuelle distorsion qui existe entre des documents d'archives et leur vulgarisation dans un récit même relativement précis. Nous sommes conscients que les procès-verbaux subissent également une certaine distance avec des faits, ces procès-verbaux étant des témoignages.

Leur intérêt s'est immédiatement confirmé, nous livrant des descriptions précises avec mesure des cimetières, la liste des paroisses ayant droit d'inhumation, l'organisation des habitations autour et même parfois des plans. Des détails sur leur fonctionnement sont mentionnés, la présence de fosses communes, l'organisation géographique entre les différents types de sépultures.

Parallèlement, les données individuelles des tombes du carreau du Temple ont été intégrées.

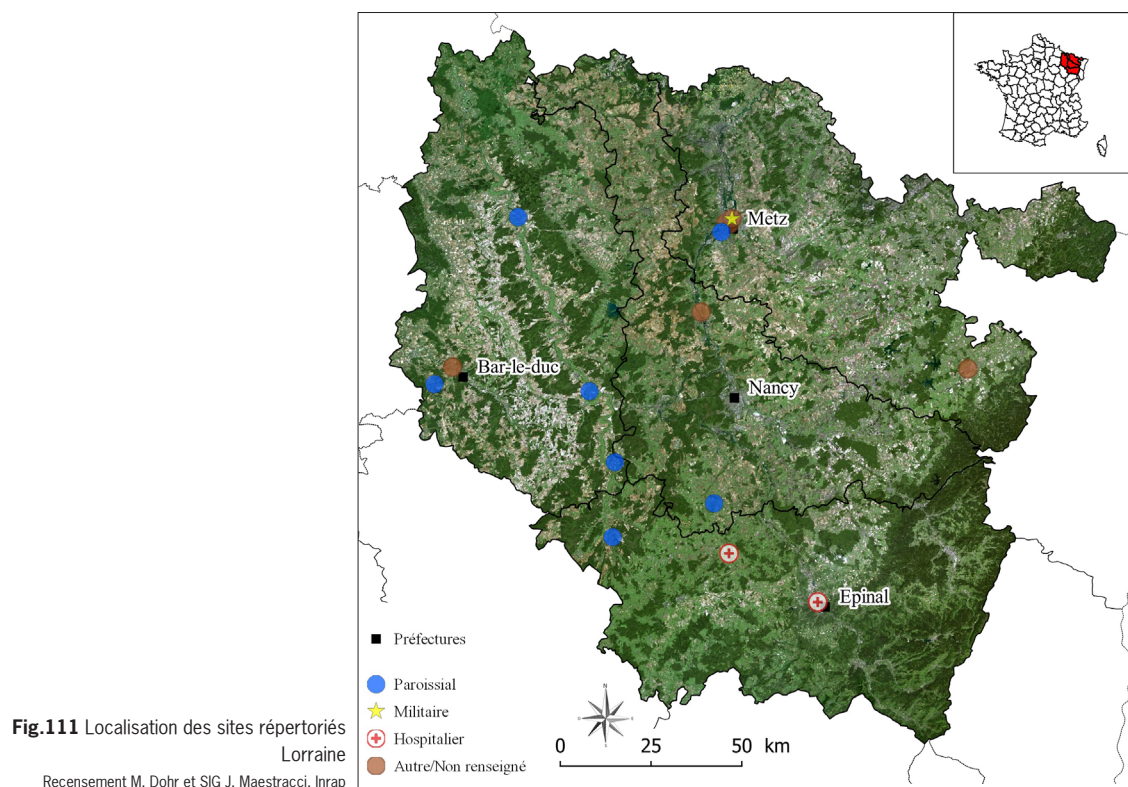
4.7.6 Perspectives

Au terme de cette triennale et de deux années de participation pour la région francilienne, le constat est incomplet. Nous sommes faces à une région à la fois pauvre en données archéologiques mais tellement riche et singulière en termes de gestion funéraire. Ainsi nous pensons qu'une nouvelle triennale serait plus que nécessaire pour intégrer au plus précis les données par individus des sites qui nous ont directement concerné, mais également des données sans doute moins précises que nous pourrions identifier dans les publications. De plus la recherche dans les archives doit se poursuivre, d'une part avec la suite des folios liés à l'enquête sanitaire de 1863, mais également en remontant si possible à des données plus anciennes pour tenter d'approcher la mise en place de ces fosses communes comme mode funéraire.

4.8 Lorraine (M. Dohr)

4.8.1 Une documentation accessible, riche et variée

La recherche des sites répondant aux critères du PCR a démarré en Lorraine par un dépouillement systématique des dossiers présents au SRA de Metz, à partir d'une liste de 159 Entités Archéologiques extraite de Patriarche, à l'aide des mots clés : « cimetière », « époque moderne », « époque contemporaine ». En parallèle, quand ces sites avaient pu donner lieu à une fouille ou un diagnostic, les rapports ont été consultés afin d'en extraire les coordonnées exactes, la bibliographie et surtout d'évaluer la qualité des études déjà faites afin d'envisager les compléments à prévoir (mobilier, étude anthropologique, consultations des archives écrites). Le tableau des sépultures de Lorraine réalisé pour le colloque du GAAF de 2019 s'est aussi avéré un précieux outil pour abonder certains champs de la base de données. Des monographies de villes (Metz, Pont-à-Mousson), quelques mémoires universitaires (sur Toul, Nancy) ou encore des articles compilés dans les dossiers des Service de l'Inventaire ont permis de récolter quelques données supplémentaires. Les dernières recherches (courant 2021) ont essentiellement concerné les deux villes de Nancy et Metz, pour lesquelles de nombreuses créations de cimetières sont attestées aux archives pendant la période moderne. L'inventaire préliminaire est donc quasiment bouclé. La base de données, abondée au fur et à mesure des découvertes, comprend aujourd'hui 48 sites (fig. 111). Il est encore possible qu'au cours des dernières recherches prévues pour 2022 - en archives et à partir des anciennes cartes - deux ou trois nouveaux sites répondant aux critères du PCR soient mis en évidence, en particulier pour certaines grandes villes comme Epinal et Verdun.



4.8.2 Les cimetières retenus

La majeure partie des sites ayant déjà fait l'objet d'une description dans les rapports intermédiaires de fin 2019 et fin 2020, seuls sont développés ici les sites pour lesquels des recherches complémentaires ont été réalisées courant 2021.

Lunéville (54) : Cimetière Saint-Jacques (54LUNE01)

Ce cimetière a fait l'objet d'un diagnostic en 2005 puis d'une opération de fouille réalisée uniquement sur la chapelle en 2007 (Adam, 2007 et Prévot 2013). Le rapport de fouille présente un certain nombre de données d'archives sur ce cimetière installé hors des nouveaux remparts de Lunéville au XVI^e siècle. En septembre 1593, une taxe est instaurée afin de financer la construction de la muraille du nouveau cimetière. Il est béni le 19 juin 1594 par l'évêque de Toul et la première inhumation date du 20 juin 1594. En 1706, le duc Léopold fit construire l'hôpital Saint-Jacques sur une partie du cimetière qui dut alors être repoussé un peu plus loin. Et en 1736, un charnier est construit au milieu du cimetière. Enfin, il est en partie hospitalier puis militaire au début du XIX^e siècle.

Malgré un premier projet de transfert évoqué dès 1798, ce cimetière paroissial fonctionne jusqu'aux guerres napoléoniennes. L'actuel cimetière de la rue Viox reçoit les premières inhumations en décembre 1813 et celui de Saint-Jacques ferme définitivement en 1819. D'après les textes, un vaste caveau est construit au milieu de l'allée du nouveau cimetière afin qu'y soient déposés les ossements découverts dans l'ancien lorsqu'il serait mis en culture.

Les textes et les opérations archéologiques permettent de dresser le « portrait » du cimetière Saint-Jacques. La muraille élevée en 1593 est « haute de 4 pieds » soit environ 1,30 m. Un plan du milieu du XVIII^e siècle indique un vaste espace rectangulaire, ceint de murs, avec une entrée probablement côté est, à hauteur d'un petit bâtiment d'entrée (fig. 112). Trois grandes croix sur socle y sont dessinées au milieu de plus petites, ainsi que la chapelle.

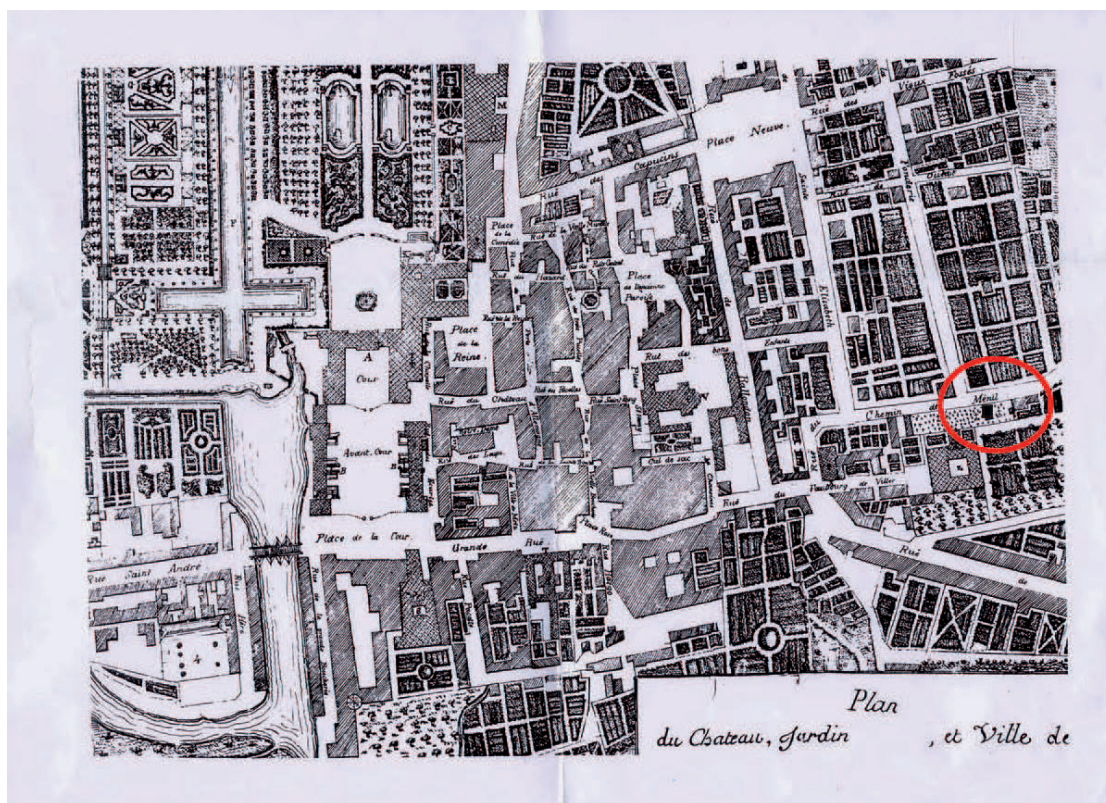


Fig. 112 Plan d'ensemble de la ville « au temps de Stanislas », milieu XVIII^e s., reproduction d'un plan manuscrit ayant appartenu à M. Léon Le Brun, avocat, échelle en toises

In Prévot 2013

Cette dernière est en effet édifée en 1603 grâce à des donations et à l'aide de la fabrique paroissiale et de confréries. Le 1^{er} juin 1613, l'évêque de Toul bénit le petit édifice consacré à la Sainte-Trinité et y dépose des reliques de saint Christophe. Les murs de fondation de cette chapelle ont été retrouvés en 2007 : ils définissent un espace de 87,75 m² (13,50 m de long sur 6,50 m de large à l'intérieur), orienté est/ouest. Des éléments architecturaux découverts dans les tombes suggèrent un bâtiment avec une toiture en dur et aux murs recouverts d'un enduit peint

sur mortier blanc et/ou noir. La fouille (incomplète) de l'espace intérieur de la chapelle a permis la mise au jour et l'étude de 45 tombes individuelles (dont peut-être 1 double), comprenant femmes, hommes ou immatures, en linceul et cercueil, concentrées dans la partie ouest de l'édifice, sur la centaine probablement conservée. Plusieurs comportaient des objets personnels ou liés à l'enveloppe, et de piété. On notera aussi l'existence probable de 7 ossuaires uniquement relevés en plan.

Les données du diagnostic réalisé sur l'ensemble du cimetière, viennent compléter celles forcément lacunaires de la fouille de la chapelle. En effet, d'après les textes, entre 1790 et 1815, l'hôpital reçoit de très nombreux prisonniers de toutes les nations de l'Europe : blessés russes et autrichiens en 1799 ou prisonniers autrichiens en 1809. Il est probable qu'une partie des soldats décédés sur place aient été inhumés dans le cimetière tout proche. Lors du diagnostic, une tombe a ainsi livré une boucle de ceinturon bavarois appartenant probablement à un soldat.

Lunéville (54) : Cimetière de la Congrégation Notre-Dame (54LUNE02)

Le couvent des Sœurs grises est fondé à Lunéville en 1481. Rasé en 1712, il est reconstruit dans le faubourg de Viller, au nord de l'hôpital Saint-Jacques. Les 25 religieuses abandonnent le couvent après la Révolution en 1792. Lors d'un diagnostic réalisé à l'emplacement d'un des anciens bâtiments de la Congrégation, deux sépultures individuelles probablement en linceuls ont été mises au jour et attribuées au XVIII^e siècle (Nicolas 2017).

Nancy (54) : Cimetière Saint-Fiacre (54NANC02) (fig. 113)

Le cimetière et l'église Saint-Fiacre ont été construits en 1716 sur l'actuelle rue de Metz. Cependant, l'actuelle église Saint-Fiacre date de 1855 et ne suit pas la même orientation que la précédente. Le cimetière est fermé entre 1793 et 1801. Il est fréquemment confondu dans les textes avec le grand cimetière des Trois Maisons et prendra les noms suivants : cimetière de Boudonville, petit cimetière des Trois Maisons ou cimetière Saint-Fiacre (Dohr, 2012).



Fig.113 Cimetière Saint-Fiacre. Extrait du *Nouveau plan des villes, citadelles et faubourgs de Nancy*, 1830
A.M.N. 1 Fi 1513

En 1788, le curé des Trois Maisons, faubourg de Nancy dépose une demande à la ville : « (...) le cimetière de la paroisse est beaucoup trop petit. Il ne contient qu'environ 225 toises quarrée mesure de France, et il est démontré par les registres mortuaires qu'on y enterre par année, l'une portant l'autre, 37 grands corps et 75 enfans. » (A.M.N. DD43).

En 1834, lors de la création des concessions dans ce cimetière, l'architecte fait la description suivante : « Le cimetière contient 1580 mètres employés aux inhumations. En employant 2 mètres pour chaque fosse d'inhumation, et l'espace de terrain qui doit être entre chacune d'elle (...) Le cimetière pourrait contenir 790 fosses. Ce nombre peut encore être augmenté en utilisant un terrain vague réservé le long de l'église et comprenant 160 mètres. La population de la partie

de la ville affectée à ce cimetière est d'environ 3000 habitants (au juste 2800). Les fosses d'inhumation étant de 790 pour une mortalité de 100 individus par an et s'ensuit que 190 places peuvent être concédées. Cette cession peut se faire d'autant plus aisément que sur les 100 personnes qui décèdent annuellement beaucoup ne sont que des enfants pour lesquels on ne fait pas de fosse mais que l'on place le plus ordinairement au-dessus de grandes personnes. » (A.M.N. 2M109).

Il ferme en 1842, lors de l'ouverture du cimetière unique de Préville.

Nancy (54) : Cimetière Saint-Jean (54NANC03)

En 1763, un nouveau cimetière est créé hors de la porte Saint-Jean pour les morts des hôpitaux Saint-Charles, Saint-Julien et de l'hôpital militaire (Dohr, 2012) (fig. 114).

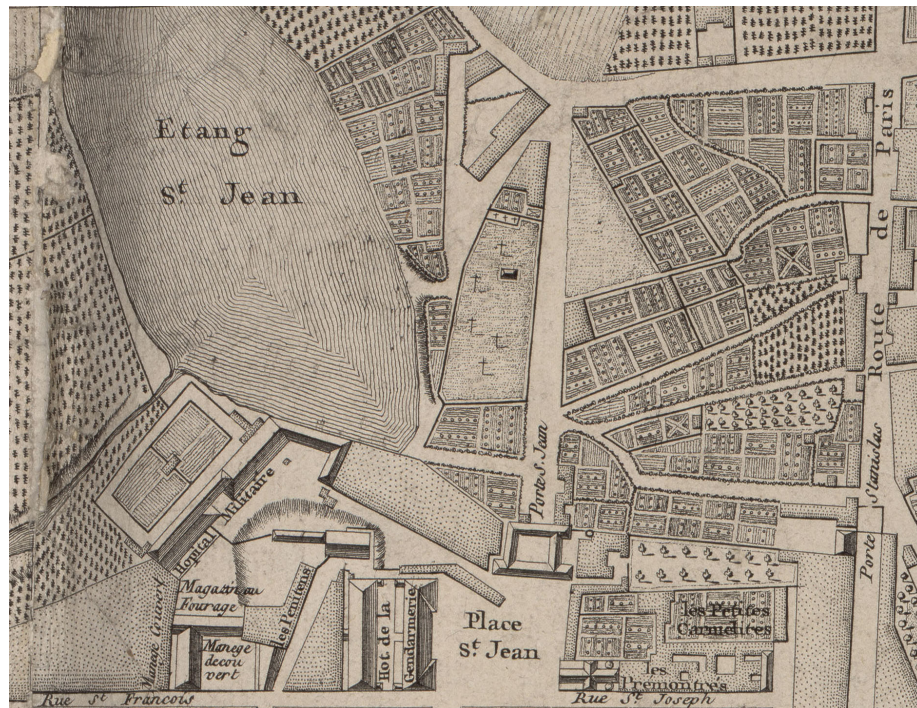


Fig.114 Moithey : Plan des villes, citadelles et faubourgs de Nancy, 1778, avec au centre le cimetière Saint-Jean

A.M.N., (a) S.20 codification de 2012

Il est fermé dès 1793 pour cause d'insalubrité :

« Exposit les soussignés propriétaires ou résidents au faubourg de la cavalerie à Nancy Qu'ils sont instruits qu'on se dispose à rouvrir le cimetière qui est dans ce faubourg. Que cependant ce cimetière a été fermé notoirement non seulement à raison de ce qu'alors il était saturé, mais encore à cause de sa position insalubre : (...) très rapproché des habitations (...) et a encore derrière lui un étang qui s'oppose en partie à ce que les émanations se reportent dans la campagne. Ces causes d'inquiétude sont encore aggravées par le voisinage d'un hospice civil de malades (...) et d'un hôpital militaire.

(...) Ces considérations ont déterminé la clôture du cimetière, elles subsistent toujours et les exposants pensent que cette clôture doit également être définitivement maintenue. » (6 brumaire an 12, A.M.N. 2M110).

Le cimetière est ré-ouvert en 1802, contre l'avis d'une partie de la population. Les murs de clôture sont réparés en 1813 (hauteur préconisée : 2 m). Les archives mentionnent aussi des « droits de places des tombes contre les murs » entre 1829 et 1831, ou plus exactement des épitaphes en pierre / marbre indiquant l'emplacement de tombes. En 1832, une nouvelle pétition demande la fermeture de ce cimetière de 98 ares 10 centiares.

Il ferme en 1842, lors de l'ouverture du cimetière unique de Préville. Il est ensuite en grande partie détruit lors de la construction de la gare au début du XX^e siècle. Il est peut-être en partie conservé sous l'actuelle place de la République.

Nancy (54) : Cimetière de la Garenne ou des Russes (54NANC04)

Le cimetière de la Garenne est quant à lui une acquisition du 22 février 1806, donc postérieure au décret impérial de 1804 (fig. 115). Il est cependant assez comparable aux cimetières modernes car créé dans l'urgence pour répondre à la forte mortalité que connaissent les soldats prisonniers russes et stationnés à Nancy. Il est implanté le long du boulevard Jean Jaurès, entre les rues Mont Désert et de la République. En 1810, ce terrain est clos de murs de 2 m, 71 sycomores sont plantés sur le pourtour et une loge est construite pour les outils des fossoyeurs. Il ne reçoit que des soldats, lors de l'épidémie parmi les prisonniers russes en 1806, et lors d'une seconde crise sanitaire qui touche les militaires en 1814. Les travaux de clôture réalisés en 1810 entraînent la découverte des sépultures multiples de 1806 ... (Dohr 2012).

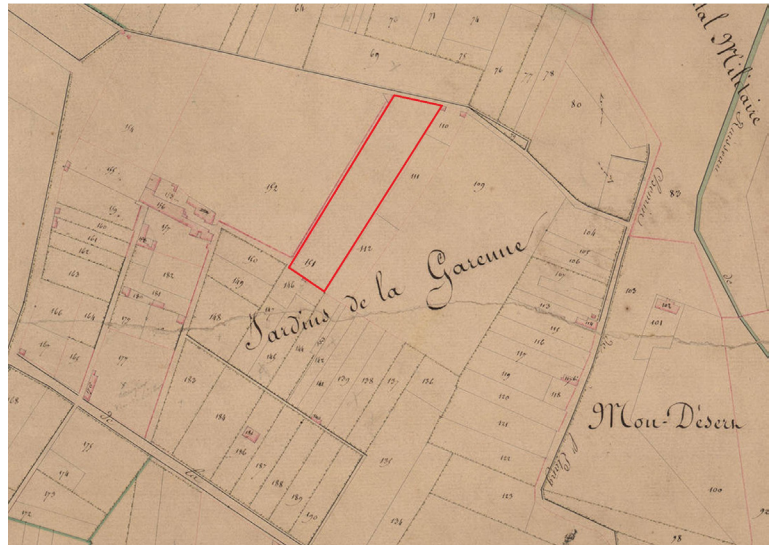


Fig.115 Extrait du cadastre napoléonien de 1830, emplacement du cimetière de la Garenne
A.M.N., archives en ligne

Lors de la mise en vente du terrain en 1847, ce cimetière de 83 ares et 61 centiares est décrit ainsi : « Il est entouré de murs construits en moellons et mortier de sable et chaux, lesquels ont une longueur développée de 450 m 50 cm. Ces murs construits en 1808 et réparés en 1842 sont en bon état. Ce terrain a la forme d'un parallélogramme. On y arrive par une porte ménagée au NO, donnant sur le chemin vicinal dit de Ste Marie ; une autre porte existe près de l'angle SE donnant sur un chemin rural formant impasse. Au centre dudit terrain il existe une loge en maçonnerie de 4 m de côté et couverte en tuiles creuses. » (A.M.N. 2 M108).

De plus, les textes indiquent que lors de sa fermeture en 1842 : « Le maire expose que (...) le cimetière de la Garenne se divise en deux parties. L'une est réservée pour l'inhumation des suppliciés. Elle conservera cette destination et sera à cet effet séparée du surplus par une clôture, qu'il sera d'autant plus facile d'établir qu'elle forme l'extrémité inférieure du cimetière. Elle contient un are, étendue beaucoup plus que suffisante pour les rares inhumations qui sont à faire dans cette partie. » (A.M.N. 2 M108).

Nancy (54) : Cimetière Saint-Pierre (54NANC05)

Le cimetière Saint-Pierre est créé en 1740 pour servir de lieu d'inhumation à la nouvelle paroisse Saint-Nicolas suite à la fermeture d'un autre cimetière situé près de la porte Saint-Nicolas. Le terrain est attenant à l'église Saint-Pierre, clos de murs. Il est prévu que les croix de pierre du premier cimetière soient transportées dans le nouveau et qu'un « charnier soit pratiqué dans l'angle formé par le pan coupé du chœur et les murs de clôture du jardin de la maison de cure du côté de l'épître » (A.M.N. DD42).

Une découverte fortuite lors de travaux courant 2021 a permis de confirmer sa position à l'est de l'avenue du docteur Heydenreich.

Comme les cimetières Saint-Jean et Saint-Fiacre, il est fermé en 1793 et ré-ouvert en 1803. Un plan (fig. 116) et une description de l'époque sont conservés aux archives :

« Il est placé sur une petite éminence qui va en pente jusqu'au ruisseau dit de la magdelaine, il est de la consistance d'environ 20 ares ou un arpent, il est clos de murs de la hauteur de ceux de jardin du côté du sud-est, du sud-ouest, et du nord-ouest ; du côté du nord-est il l'est par le mur des cours des trois maisons appartenant aux citoyens Barbier (...), elles ont leur entrées sur la route, le passage qui conduit au cimetière depuis cette route se trouve au bas d'une de ces maisons et se prolonge le long des murs des cours voisines jusqu'au dit cimetière (...) sur le même alignement du côté du nord-ouest, l'église saint pierre. » (A.M.N. 2 M 112).

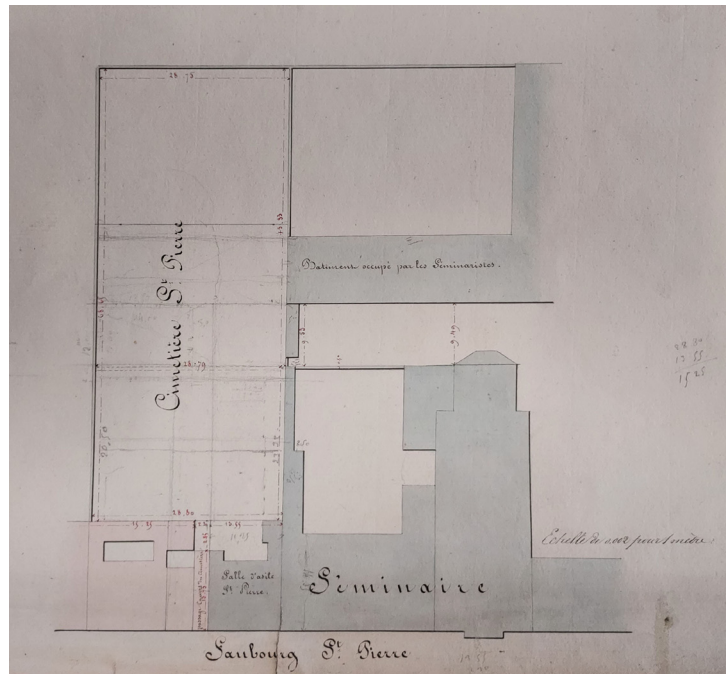


Fig.116 Plan du cimetière Saint-Pierre, an 6
A.M.N. 4N160

Nancy (54) : Cimetière Saint-Nicolas (54NANC06)

Le cimetière Saint-Nicolas extra-muros, est, lui, érigé en 1775, sous l'actuel hôpital Saint-Julien (fig. 117). Il est le seul cimetière, avec celui des Trois Maisons, à fonctionner entre 1793 et 1803 (Dohr 2012). Agrandi en 1827, il fonctionnera, contrairement à tous les autres cimetières du XVIII^e siècle fermés en 1842, jusqu'en 1883.



Fig.117 Cimetière Saint-Nicolas. Extrait du Nouveau plan des villes, citadelles et faubourgs de Nancy, 1830
A.M.N. 1 F1 1513

Nancy (54) : Cimetière juif (54NANC07)

Un premier cimetière juif est installé en 1788 à proximité du cimetière Saint-Jean (les Nancéens devaient jusqu'ici se faire inhumés à Metz) (fig. 118). Il est ensuite censé être fermé à partir de la création d'un carré juif dans le nouveau cimetière de Préville en 1842. Mais le cimetière continue d'être utilisé. En 1869, le consistoire tente de s'opposer à la destruction du cimetière lors du percement de l'avenue Foch. Il obtient finalement que les ossements et stèles soient transférés au carré juif de Préville qui est alors privatisé (Decomps 2012). Une partie du cimetière est peut-être encore conservé dans les jardins des maisons situées au sud de l'avenue Foch.



Fig. 118 Cimetière juif. Extrait du *Nouveau plan des villes, citadelles et faubourgs de Nancy*, 1830
A.M.N. 1 Fi 1513

Frauenberg (57) : Cimetière juif (57FRAU01)

Le cimetière juif de Frauenberg est créé autour de 1720 (fig. 119). Il est encore en activité aujourd'hui. En 2017, une opération de diagnostic le long du mur oriental côté intérieur a permis la mise au jour et la fouille de 28 tombes d'immaturs. Le cimetière représente aujourd'hui une emprise de 5000 m² pour au moins 3000 tombes. Les squelettes prélevés lors du diagnostic ont été ré-inhumés sur place (Dohr 2017).

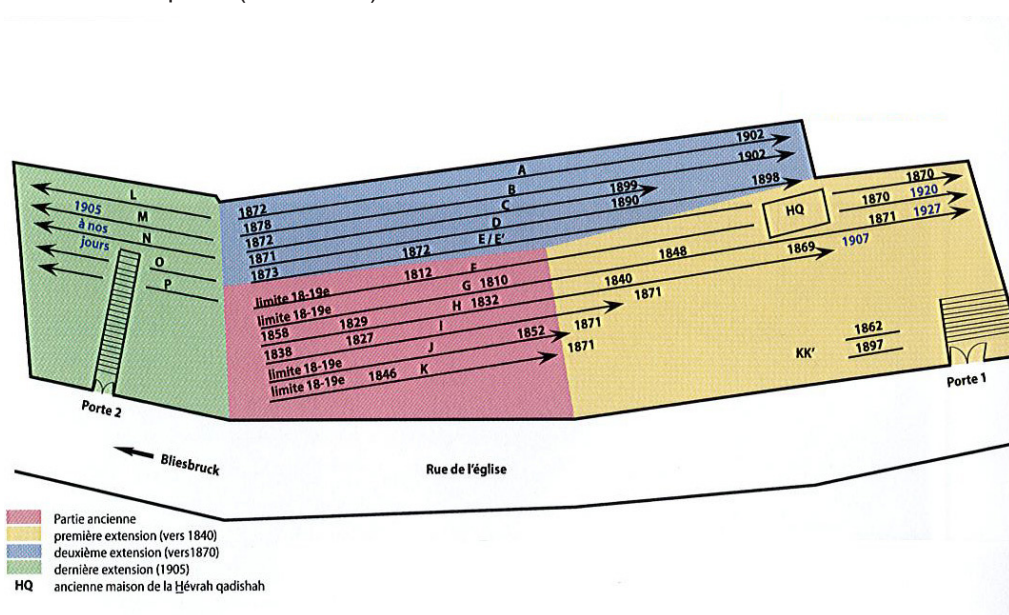


Fig. 119 Frauenberg, Plan du cimetière juif et de l'implantation des rangées

SRI, Jean-Yves Henry

Metz (57) : Cimetière de Bellecroix (57METZ01)

L'ingénieur de la ville, Gardeur-Lebrun, chargé en 1793 par la municipalité de Metz de présenter un projet de translation des cimetières hors les murs, proposa d'abord la réunion des cimetières des hôpitaux civils à ceux des paroisses dans l'arrondissement desquelles ils étaient situés (Commaille 1990) (fig. 120). Il demanda ensuite de ramener à trois le nombre des cimetières civils : l'un sous Belle-Croix, l'autre près du Pontiffroy et le troisième au-delà des glacis du Fort, en maintenant cependant à part le cimetière de l'hôpital militaire. Le premier (de Bellecroix) fonctionne entre 1794 et 1864. Une découverte fortuite faite en 2017 confirme son emplacement rue du Général Ferrié.

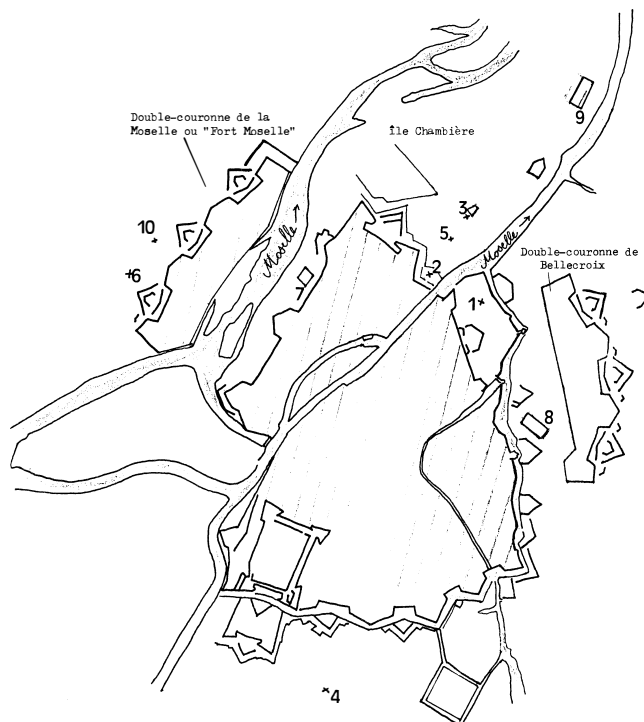


Fig. 120 Emplacement des cimetières messins hors des murs de la cité
Extrait de Commaille, 1990, p.143-166

1. Cimetière des Réformés, au Retranchement de Guise
2. Premier cimetière juif (1619)
3. Deuxième cimetière juif (1690)
4. Cimetière de l'hôpital Saint-Nicolas
5. Cimetière de l'hôpital Bon-Secours
6. Cimetières de Saint-Simon (1762), de l'hôpital Saint-Georges et de l'hôpital militaire
7. Cimetière du Pontiffroy
8. Cimetière de Bellecroix
9. Groupe des cimetières de Chambière
10. Cimetière de Saint-Simon (1801-1816)

Metz (57) : Cimetière protestant (57METZ02)

Les protestants ont pu disposer d'un cimetière à Metz entre 1598 et 1685, à l'intérieur d'un terrain militaire, le retranchement de Guise, c'est-à-dire entre le boulevard de Peixhans et la Seille, à la hauteur du collège Arsenal (Commaille, 1990).

Metz (57) : Cimetière juif 1 (57METZ03)

D'après les textes, les juifs de Metz obtiennent en 1619 un terrain à cens de la Ville pour en faire un lieu d'inhumation. Mais il est probable, que dans les faits, ce cimetière existait déjà en 1610 comme l'atteste un plan de Metz daté de cette année. Il se trouve sur l'île de Chambière, « à proximité des Grilles du Rimport » (Commaille, 1990).

Metz (57) : Cimetière de Pontiffroy (57METZ06)

Le cimetière du Pontiffroy, créé en même temps que celui de Bellecroix, n'est utilisé qu'entre 1794 et 1798.

Metz (57) : Cimetière Saint-Simon (57METZ07)

Ce cimetière est le seul cas de translation d'un cimetière paroissial messin hors les murs antérieurs à la Révolution. Le cimetière paroissial devenant en effet trop exiguë, il est déménagé en 1762 près de celui de l'hôpital Saint-Georges (cf ci-dessous). Il fonctionne jusqu'en 1793 où il est alors déclaré bien national lors de la suppression des paroisses et donc fermé.

Metz (57) : Cimetière de Chambière (57METZ08)

Le cimetière créé au Pontiffroy en 1794 est déplacé dès 1798 sur l'île de Chambière près du cimetière militaire. Il est toujours en activité.

Metz (57) : Cimetière de l'hôpital militaire (57METZ09)

Peu après la construction d'un hôpital militaire en 1732 dans la double-couronne de Fort-Moselle, un premier cimetière est installé juste à côté du bâtiment, pour finalement rapidement être déplacé près de ceux l'hôpital Saint-Georges et de la paroisse Saint-Simon entre la porte de France et la porte Thionville.

Metz (57) : Cimetière juif 2 (57METZ10)

Un second cimetière juif est attesté par les textes à partir de 1690, toujours sur l'île Chambière mais plus au nord. Tout comme le premier, il est fermé en 1793 pour être déplacé plus à l'extrémité de l'île, à côté de celui de l'hôpital militaire.

Metz (57) : Cimetière de l'hôpital Saint-Georges (57METZ11)

Probablement peu après sa création en 1620, l'hôpital Saint-Georges obtient un terrain sur le glacis de la porte de France pour y installer un cimetière. Fermé en 1793, il est ré-ouvert en 1816 pour devenir le cimetière paroissial de Saint-Simon et ce jusqu'en 1860.

Metz (57) : Cimetière de l'hôpital Saint-Nicolas (57METZ12)

En 1709, un nouveau cimetière est installé pour servir de cimetière à l'hôpital Saint-Nicolas hors de la porte Saint-Thiébaud. Il ferme lors de la translation de la plupart des cimetières de Metz en 1793.

Metz (57) : Cimetière de l'hôpital Bon-Secours (57METZ13)

En 1719, l'hôpital Notre-Dame de Bon-Secours obtient lui-aussi un terrain sur l'île de Chambière pour y enterrer ses morts. Ce cimetière est attesté sur un plan de l'île conservé aux archives départementales. Il ferme lors de la translation de la plupart des cimetières de Metz en 1793.

Metz (57) : Cimetière Saint-Simon 2 (57METZ14)

Les paroissiens de Saint-Simon n'ont plus de cimetière depuis 1793 (cf ci-dessus). Après pétition, ils obtiennent de la mairie en 1801 un petit terrain rectangulaire bien trop exigu. Il sera finalement remplacé par l'ancien cimetière de l'hôpital Saint-Georges en 1816.

Sarrebourg (57) : Cimetière (57SARR01)

Le cimetière qui remplace celui du Quai Lebrun à partir de 1794 est situé hors les murs, près de la porte d'Allemagne ; il servira jusqu'en 1900. Il fait l'objet d'une découverte fortuite en 1994.

Epinal (88) : Cimetière du Poux (88EPIN04)

Ce cimetière est créé à la fin du XVI^e siècle en remplacement du cimetière de la ville, situé au pied de l'église Saint-Maurice (Dohr 2021).

4.8.3 Bilan et premières observations

Parmi les 48 sites retenus, tous n'offrent pas le même « profil » ni donc le même « potentiel ». L'identité des inhumés, la localisation du cimetière ou même le type de sources (textes *versus* archéologie) entraînent des différences notables entre les données. Malgré cette diversité, quelques regroupements se dessinent autour de certaines thématiques.

> Les problématiques concernant l'anthropologie, à savoir les modes d'inhumations et la biologie, ainsi que celle sur le petit mobilier ne peuvent être abordées qu'au travers des sites ayant fait l'objet de diagnostic(s) ou fouille(s) archéologique(s) :

- Cimetière paroissial Saint-Jacques de Lunéville, XVII^e-XVIII^e s.
- Cimetière de la Congrégation Notre-Dame de Lunéville, XVIII^e s.
- Cimetière paroissial des Trois Maisons à Nancy, XVIII^e-XIX^e s.
- Sépultures de l'église Sainte-Catherine à Fains-les-Sources, XVI^e-XIX^e s.
- Cimetière paroissial de Pagny-la-Blanche-Côte, fin XVI^e-XX^e s.
- Cimetière paroissial de Sorcy-Saint-Martin, fin XVI^e-XIX^e s.
- Cimetière paroissial de Trémont-sur-Saulx, XVI^e-XIX^e s.
- Cimetière paroissial de Saint-Sauveur à Verdun, fin XVI^e-XVIII^e s.
- Cimetière juif de Frauenberg, XVIII^e-XIX^e s.
- Cimetière du convent des sœurs Carmélites à Metz, XVII^e-XVIII^e s.
- Sépultures de l'église des Capucins à Metz, XVIII^e s.
- Cimetière des Cordeliers à Sarrebourg, XVI^e-XVIII^e s.
- Cimetière de la Congrégation Notre-Dame à Epinal, XVII^e-XVIII^e s.
- Cimetière des Hospitaliers de Saint-Jean-de Jérusalem à Epinal, XVI^e-XVIII^e s.
- Cimetière paroissial de Saxon-Sion, XVI^e-XIX^e s.

Parmi ces 15 sites, plusieurs ont livré des sépultures qualifiées de « modernes », faute d'élément datant très précis. On dénombre aussi trois cimetières de congrégations religieuses, un cimetière juif et deux églises. Deux opérations ont permis la découverte de sépultures de soldats. Enfin, quatre sites contiennent des sépultures multiples attribuées à des épidémies, et un seul a entraîné la mise au jour de fosses communes.

440 individus, sur les 690 (environ) recensés sur ces sites, ont été intégrés au tableau « biologie » (ainsi que leurs sépultures dans le tableau « taphonomie »).

Le tableau sur le petit mobilier est quant à lui complet à ce jour. On notera que l'examen des rapports a permis de mettre en évidence un lot de petit mobilier jusqu'ici non étudié (celui de Saint-Sauveur à Verdun). C'est aujourd'hui chose faite dans le cadre du PCR.

> La problématique sur la topographie des sites peut être abordée aux travers des recherches aux archives, ainsi que grâce aux données de fouille. A priori, donc, les 48 sites pourraient être intégrés au tableau d'inventaire sur la « topographie ». Cependant, le distinguo qui a été fait dès 2019 entre les thématiques du PCR²⁴, permet de ne retenir, en ce qui concerne ce sujet précis, uniquement les sites créés ou fortement modifiés à la période moderne, et implantés à proximité ou hors des murs.

24. Afin de réunir suffisamment de données sur la biologie des inhumés ainsi que sur les modes d'inhumation, l'ensemble des sépultures modernes, quelques soient le lieu d'inhumation ou la catégorie sociale, sont prises en compte. Pour ce qui concerne la topographie du cimetière, seuls les cimetières dits hors les murs sont retenus.

- Cimetière paroissial Saint-Jacques de Lunéville, XVII^e-XVIII^e s.
- Cimetière paroissial des Trois Maisons à Nancy, XVIII^e-XIX^e s.
- Cimetière paroissial Saint-Fiacre à Nancy, XVIII^e-XIX^e s.
- Cimetière paroissial Saint-Jean à Nancy, XVIII^e-XIX^e s.
- Cimetière de la Garenne à Nancy, début XIX^e s.
- Cimetière paroissial Saint-Pierre à Nancy, XVIII^e-XIX^e s.
- Cimetière paroissial Saint-Nicolas à Nancy, XVIII^e-XIX^e s.
- Cimetière juif à Nancy, XVIII^e-XIX^e s.
- Cimetière de Pont-à-Mousson, XVIII^e - 2021.
- Cimetière de l'hospice Sainte-Odile à Rosières-aux-Salines, XVIII^e – XIX^e s.
- Cimetière de Toul, XVIII^e-XIX^e s.
- Cimetière hospitalier et militaire de Fains-Veel, XIX^e s.
- Cimetière de la chapelle à Buding, XVIII^e-XIX^e s.
- Cimetière juif de Frauenberg, XVIII^e-XIX^e s.
- Cimetière des soldats de Marsal, XVIII^e-XIX^e s.
- Cimetière de Bellecroix à Metz, XVIII^e-XIX^e s.
- Cimetière protestant de Metz, XVII^e s.
- Cimetière juif1 à Metz, XVII^e-XVIII^e s.
- Cimetière juif2 à Metz, XVII^e-XVIII^e s.
- Cimetière de Pontiffroy à Metz, fin XVIII^e s.
- Cimetière de Saint-Simon 1 à Metz, XVIII^e s.
- Cimetière de Saint-Simon 2 à Metz, début XIX^e s.
- Cimetière de Chambière, paroissial, militaire et juif, à Metz, fin XVIII^e s.- 2021.
- Cimetière de l'hôpital militaire de Metz, XVIII^e s.
- Cimetière de l'hôpital Saint-Georges à Metz, XVII^e s.-XIX^e s.
- Cimetière de l'hôpital Saint-Nicolas à Metz, XVIII^e s.
- Cimetière de l'hôpital Bonsecours à Metz, XVIII^e s.
- Cimetière militaire (?) de Sarrebourg, avenue Fayolle, XVIII^e-XIX^e s.
- Cimetière de Sarrebourg, avenue Poincaré, XVIII^e s.
- Cimetière de la place Turenne à Thionville, XVIII^e-XIX^e s.
- Cimetière hospitalier de Vic-sur-Seille, XVIII^e s. ?
- Cimetière des Hospitaliers de Saint-Jean-de Jérusalem à Epinal, XVI^e-XVIII^e s.
- Cimetière du Poux à Epinal, XVII^e-XVIII^e s. ?
- Cimetière provisoire « Les Grands Champs » à Escles, XIX^e s.
- Cimetière hospitalier de Mirecourt, XVII^e s. ?
- Cimetière de Clamart à Neufchâteau, XVIII^e-2021.

Cette liste de 36 sites découverts grâce aux archives, à une découverte fortuite ou plus rarement à une opération archéologique, nous permet de faire d'ors et déjà quelques observations. Tout d'abord, les sites créés au XVIII^e siècle et fermés au XIX^e siècle sont largement majoritaires. Parmi ces créations du XVIII^e siècle, trois d'entre eux sont encore en activité aujourd'hui ; mais on en dénombre aussi une petite dizaine qui n'ont fonctionné que quelques années, souvent entre l'extrême fin du XVIII^e et le début du XIX^e siècle. Au moins 7 de ces cimetières sont exclusivement militaires ou l'ont été sur une période plus ou moins longue. S'y ajoutent plusieurs cimetières juifs et protestants, 3 à Metz, 1 à Nancy et 1 à Frauenberg. Enfin on note quelques cimetières hospitaliers, ou en partie hospitaliers.

Les deux cas de Nancy et Metz illustrent très bien la volonté de repousser les morts hors les murs au cours du XVIII^e ou au tout début du XIX^e siècle : 7 cimetières à Nancy et 8 à Metz sont des créations de cette période. La confrontation entre les données textuelles et les cartes ont d'ailleurs permis pour les cimetières de Nancy de préciser très exactement leurs emplacements, ce qui devrait éviter, à l'avenir, de nouvelles découvertes « fortuites » et destructrices.

Les informations concernant l'organisation interne de ces cimetières sont rares et lacunaires. Tous sont clos de murs, avec une ou deux portes d'accès, certains possèdent un bâtiment pour les outils des fossoyeurs. On notera l'existence aussi parfois de secteurs réservés à des catégories de population (exemple des suppliciés). Mais seuls le cimetière juif de Frauenberg et celui des Trois Maisons à Nancy, qui ont pu être fouillés en partie, apportent des éléments sur l'organisation des plates-bandes et la gestion réelle des inhumations. Plus intéressantes et fournies sont les données dans les textes concernant le choix de l'emplacement, les raisons de la création, le contexte de la fermeture, les discussions entre les habitants, les curés et les officiers de la ville...

Pour l'année à venir, il reste donc essentiellement à effectuer des recherches complémentaires aux archives pour certains des sites retenus. Une étude approfondie des différentes cartes anciennes accessibles sur internet devrait aussi permettre de préciser l'emplacement exact de plusieurs de ces sites. Les quatre tableaux d'inventaire seront très probablement finalisés fin 2022, et ainsi prêts pour être exploités dans le cadre des futures comparaisons inter-régionales du PCR.

4.9 État d'avancement des tableaux - bilan préliminaire

Dans la plupart des régions initiales du PCR, les inventaires de sites sont bien avancés ; ils illustrent la grande hétérogénéité des informations (fig. 56, fig. 57). L'intégration des données dans les tableaux est également amorcée dans les différentes régions, de manière inégale.

Région	Alsace	Bourgogne	Centre - Val-de-Loire	Champagne-Ardenne	Franche-Comté	Hauts-de-France	Île-de-France	Lorraine	Total
Opérations archéologiques									
Nombre de site BDD	33	26	11	10	73	38	7	48	246
Nombre d'opérations archéologiques	5	20	6	1	17	28	7	24	108
Nombre de diagnostics	2	15	4	0	6	16	0	14	57
Nombre de fouilles	3	5	2	1	11	12	7	10	51
Nombre d'observations ponctuelles	0	0	0	0	37	3	0	10	50
Données issues des tableaux									
Nombre d'individus dans le tableau biologie	0	888	160	71	0	0	0	450	1569
Nombre d'individus dans le tableau taphonomie	0	757	59	74	0	0	0	434	1324
Nombre d'objets dans le tableau mobilier	0	501	5	4	0	0	0	909	1419
Nombre de sites renseignés dans le tableau topographie	0	0	58	0	0	41	0	63	162

Fig.121 Bilan des inventaires et des tableaux - Collectif PCR

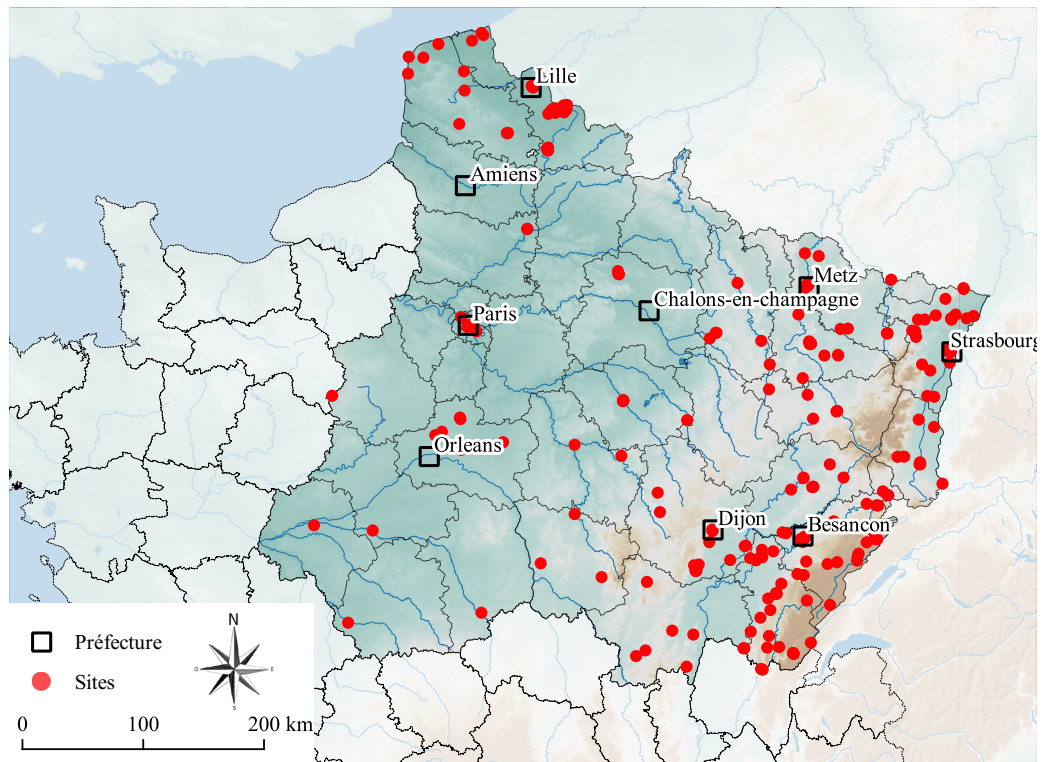


Fig.122 Emplacement des sites répertoriés dans le nord est de la France -

Fond de carte Global 30 Arc-Second Elevation (GTOPO30), USGS Products et European catchments and Rivers network system (Ecrins), ©EEA <https://www.eea.europa.eu/legal/copyright>, assemblage Clément Féllu (Inrap) ; Collectif PCR

5. Bilans thématiques - premier état

5.1 Les cimetières juifs d'Alsace et de Lorraine (Decomps, 2021)

Du fait d'une présence millénaire – bouleversée par les expulsions de la fin du Moyen Âge mais marquée par une reconstitution des communautés à l'époque moderne -, ces deux régions totalisent aujourd'hui près de 140 cimetières juifs, sans compter ceux qui ont disparu mais sont attestés par diverses sources (une vingtaine en Lorraine). Certaines communes en comptent plusieurs : quatre à Boulay, trois à Sierk-les-Bains ou à Toul, sans parler de Metz – de loin la plus importante communauté juive de France avant la Révolution, où au moins six nécropoles se sont succédé du Moyen Âge à nos jours. La loi juive imposant des sépultures individuelles et interdisant toute exhumation, quel que soit le temps écoulé, les cimetières sont en effet vite saturés. Si aucun agrandissement n'est possible, une couche de terre d'au moins 6 pouces (de 48 à 68 cm) doit être déposée avant que l'on puisse procéder à toute nouvelle inhumation, solution onéreuse attestée à Metz en 1766 ou à Augny en 1861.

Quatre cimetières alsaciens (Haguenau, Wissembourg, Rosenwiller et Ettendorf) remontent au Moyen Âge, mais aucun en Lorraine, et il ne subsiste aucun vestige de cette période en dehors des stèles de Laxou (près de Nancy) et de Strasbourg, retrouvées en réemploi dans des constructions au XIX^e siècle. A la suite des destructions sous la Terreur ou durant la Seconde Guerre mondiale, des vols multiples et du manque d'entretien, les stèles antérieures à 1750 sont rares. Les plus anciennes in situ sont à Ettendorf (1566) et à Créhange (vers 1600), cette dernière ayant été découverte sous terre en 2008, lors d'un chantier de restauration. Beaucoup de cimetières sont implantés sur des parcelles ingrates (fossé, pente ou terrain marécageux). Jusqu'aux années 1770, où leur nombre augmente significativement, ils desservent un vaste territoire.

Les stèles sont orientées vers Jérusalem – les ossements étant censés glisser sous terre jusqu'en Terre Sainte à la fin des temps – à quelques exceptions près, liées à des contraintes physiques ou à l'usage local de disposer les défunts vers la porte, comme à Fegersheim, où l'on note jusqu'à quatre orientations différentes. Le cimetière juif étant dans son principe un espace égalitaire, les corps sont inhumés par ordre chronologique des décès (fig 123), à l'exception des enfants qui sont regroupés près des murs et des portes comme à Frauenberg (fig 124).



Fig.123 Cimetière juif de Frauenberg (57)

M. Dohr, Inrap



Fig.124 J.R.Holzhalb, d'après J.B.Ballinger, « L'ancien cimetière juif entre Endinguen et Lengnau », Extr. J.C.Ulich, *Sammlung jüdischer Geschichten*, Bâle 1768
C. Decomps, MAHJ

Si le règlement du deuxième cimetière de Metz (1690-1792) tentant d'imposer un modèle de stèle, sans décor, constitue un cas extrême, les différences sociales sont toujours beaucoup moins marquées que dans les cimetières chrétiens (fig 125). Au XIX^e siècle, l'émergence d'une bourgeoisie juive intégrée et l'acculturation aux usages locaux entraînent certains assouplissements. Il devient possible de réserver des emplacements pour les membres d'une même famille (tombeaux doubles ou triples, parfois entourés de clôtures). Les stèles monolithes sont remplacées par des monuments présentant souvent une iconographie antiquisante peu connotée religieusement. L'hébreu, au départ exclusif, décline au profit du français, cela reflétant à la fois une sécularisation et un attachement à la France de l'Émancipation. Il s'impose d'emblée dans les régions germanophones, et résiste jusqu'aux années 1900 dans les départements annexés par l'Allemagne en 1871. Si ces évolutions sont les mêmes partout, elles apparaissent à des dates variables, entre 1830 et 1890, opposant des communautés modernes à d'autres plus traditionalistes.



Fig.125 Cimetière de Metz sur l'île de Chambière en 1610
C. Decomps, MAHJ

5.2 Les cimetières militaires hors-les-murs d'Ancien Régime à travers l'exemple de Marsal (Moselle) (V. Hadot)

5.2.1 Les cimetières du quart nord-est

Les sources archivistiques disponibles ici sont nombreuses et de deux types : il s'agit des registres de décès et des cartes anciennes. Les premiers donnent des informations sur l'identité de l'individu ainsi que parfois sur les conditions de l'enterrement. Des différences sont souvent notables entre l'inhumation d'un officier qui se fait en fosse ou dans l'église et l'inhumation d'un «simple soldat» : si celui-ci décède à l'hôpital militaire, un délai de 24 h (modulable par les médecins) pour l'inhumation correspond à la norme. Les enterrements doivent se faire tôt le matin dans un enclos si possible éloigné de l'hôpital, les fosses devant être profondes de 1,30 à 1,60 m. L'ensevelissement se fait dans des draps et l'inhumation collective est possible en cas de guerre ou de circonstance pressantes. L'inhumation au sein de la place forte ne peut se faire qu'en cas d'obligation. Il est fortement conseillé de recouvrir les corps de chaux pour éviter toute contagion mais cette dernière recommandation est presque toujours négligée.

L'examen visuel de 2927 cartes des XVII-XVIII^e siècles des régions Grand Est, Bourgogne-Franche-Comté, Hauts-de-France et Centre-Val de Loire a permis de recenser plusieurs sites (fig. 126).

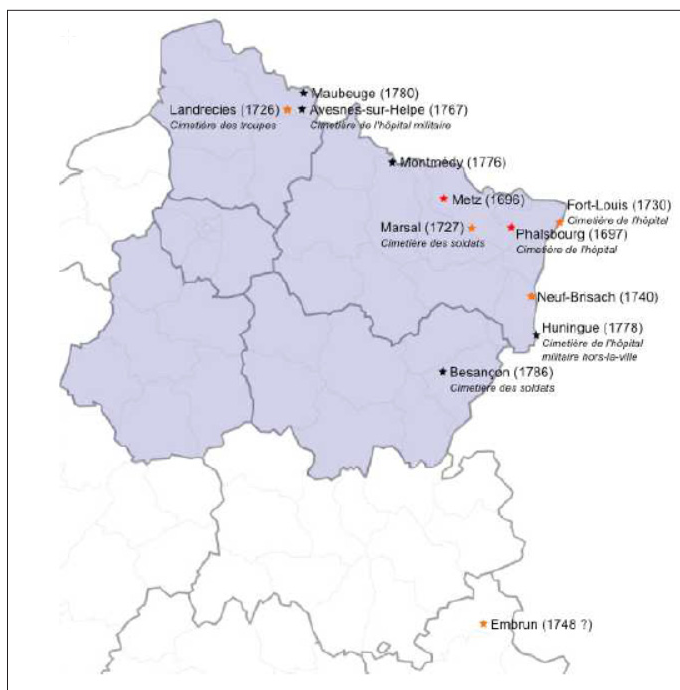


Fig. 126 Localisation des sites de cimetières militaires identifiés
V. Hadot, Ministère de la Culture

Ces sites se trouvent en région frontalière et sont majoritairement liés à des hôpitaux militaires.

Ils correspondent à quatre vagues de créations :

- 1696-1697 : Guerre de la Ligue d'Augsbourg
- 1726-1730
- 1740-1748 : Guerre de Succession de Pologne et d'Autriche
- 1767-76-78-80-86 : Guerre de Sept Ans et Guerre franco-anglaise

Quelques-uns de ces sites sont ensuite transformés en cimetières communaux : Montmédy, Neuf-Brisach, Huningue. Leur superficie varie de 500 à 3000 m², Neuf-Brisach excepté pour une moyenne de 1875 m².

Trois de ces sites sont potentiellement non-perturbés après le XVIII^e siècle : Landrecies, Marsal, Fort-Louis. Pour le site de Fort-Louis, toutes les archives de l'hôpital sont conservées.

5.2.2 L'exemple du site de Marsal (Moselle)

> Plans anciens du cimetière

Vers la fin des années 1730, l'existence d'un cimetière militaire aménagé à moins de 250 m des murailles de la cité de Marsal (57) apparaît dans les sources cartographiques (fig. 127). Il est créé par l'installation de l'hôpital militaire de Marsal dans l'ancienne maison des gouverneurs vers 1665 ; sa capacité de 15-20 malades à l'année en 1727 passée à 92 soldats en 1740. Le « cimetière des soldats », d'une superficie approximative de 1440 m², est ensuite visible sur plusieurs plans de 1740, 1750, 1787 pour finalement ne plus être mentionné sur le cadastre napoléonien de 1828, même si la parcelle concernée reste identifiable (fig. 128). Le site est visible pour la dernière fois sur une carte dans les archives en 1787. L'hôpital est quant à lui remis au domaine en 1805-1806 et ses bâtiments sont transformés en hôtel de ville en 1812-1813. Les terrains du cimetière appartiennent encore à l'état en 1842 (fig. 129).

Fig.127 Plan du projet de place forte de Marsal, 1728. Le cimetière est situé au nord, légèrement ouest.
Vincennes, Service Historique de la Défense, dépôt des fortifications

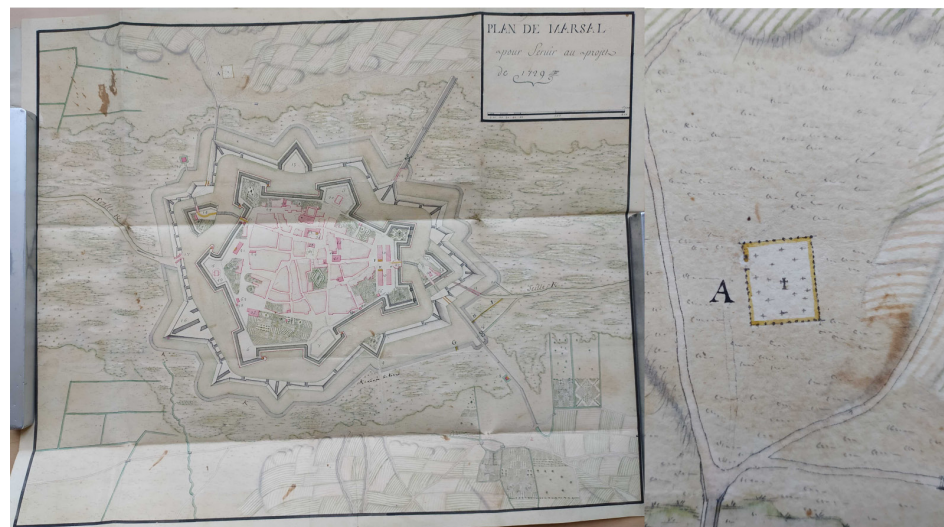


Fig.128 Plans du site de Marsal - Recherches V. Hadot, Ministère de la Culture

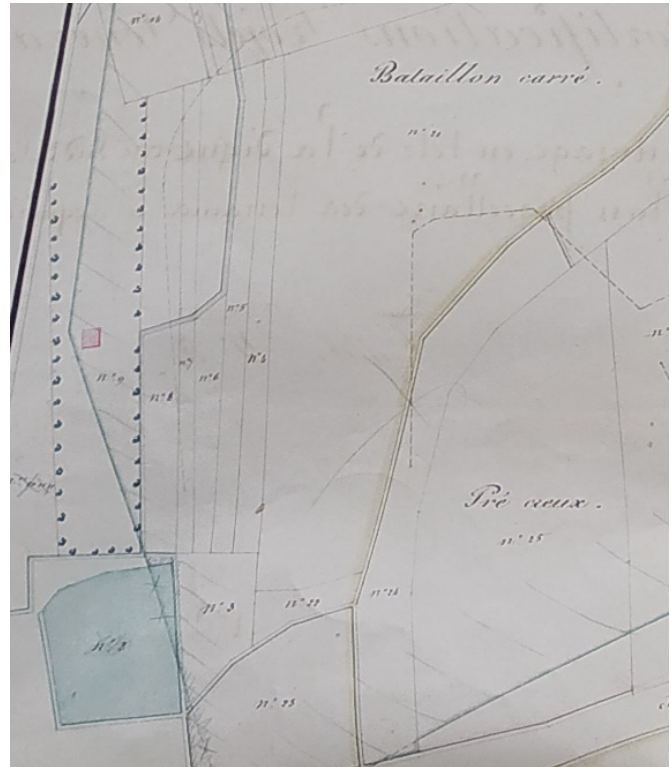


Fig.129 Plan de projet de travaux de 1842 Vincennes, Service Historique de la Défense, dépôt des fortifications

> Population inhumée et invalidités

Les dépouillements des registres paroissiaux ont permis d'établir plusieurs courbes de décès permettant d'observer notamment la présence des invalides et l'impact des crises épidémiques (fig. 130). Les registres mentionnent plus de 500 militaires inhumés dans le cimetière paroissial entre 1643 et 1792. Seuls trois cas d'inhumations dans le cimetière militaire sont cités (deux morts noyés et un noble lorrain).

Il existe une possibilité d'extrapolation statistique à partir des soldats invalides détachés dans la place à partir de 1763, par comparaison entre le nombre d'occurrences de soldats décédés dans les registres paroissiaux et les mentions marginales mentionnant les soldats décédés dans la place portées sur les registres de réception à l'Hôtel des Invalides.

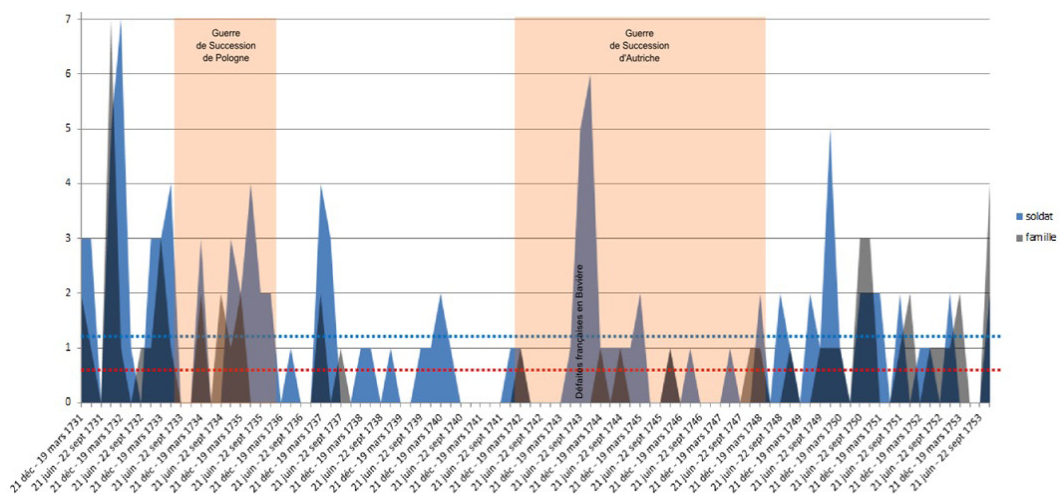


Fig.130 Statistiques des décès de soldats à Marsal selon les registres paroissiaux et ceux des invalides (avec périodes de crise)

Il est ainsi possible de noter les années présentant le plus de décès de soldats invalides (fig. 131) puis d'observer les classes d'âges auxquelles ils surviennent (fig. 132). Les 51 soldats réputés inhumés dans le cimetière militaire meurent à un âge moyen de 59 ans, et sont donc sensiblement plus âgés que les autres militaires non-invalides décédés dans la paroisse (moyenne de 47 ans). Les soldats réputés inhumés dans le cimetière militaire de Marsal sont décédés 14 à 15 ans en moyenne après leur entrée aux Invalides (fig. 133). Les soldats sont blessés principalement aux membres (voire estropiés) et à la tête par des coups de feu et de sabre (fig. 134) ; leurs cas pourraient être intéressants pour documenter une histoire de la médecine de guerre (blessures, plaies, traitements), puis de la médecine militaire (suivi, évolution des blessures).

Fig. 131 Nombre de décès par année (1763-1788) des soldats à l'hôpital militaire d'après les registres paroissiaux (total d'individus étudiés : 49)
V. Hadot, Ministère de la Culture

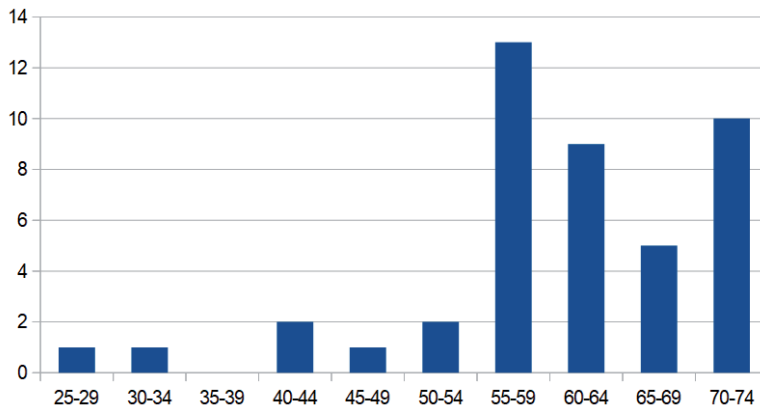
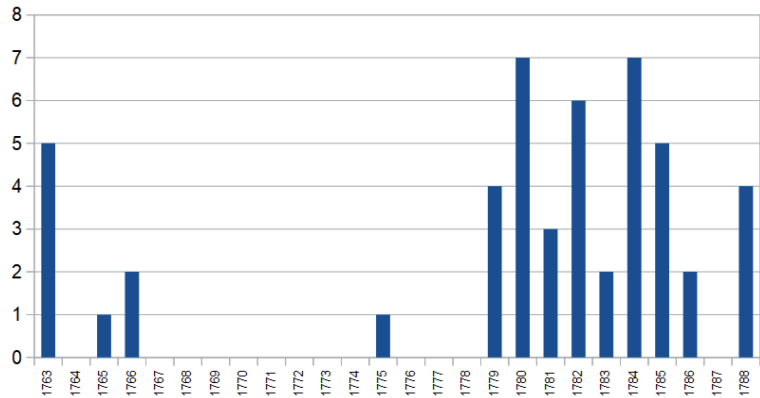


Fig. 132 Âge au décès des soldats à l'hôpital militaire d'après les registres paroissiaux (1763-1788, total d'individus étudiés : 49)
V. Hadot, Ministère de la Culture

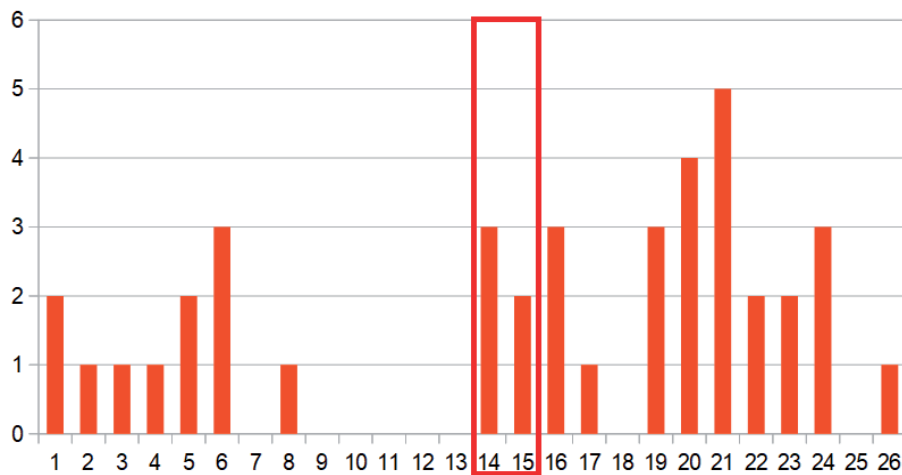


Fig. 133 Durée en années durant laquelle les soldats restent aux Invalides à Marsal
V. Hadot, Ministère de la Culture

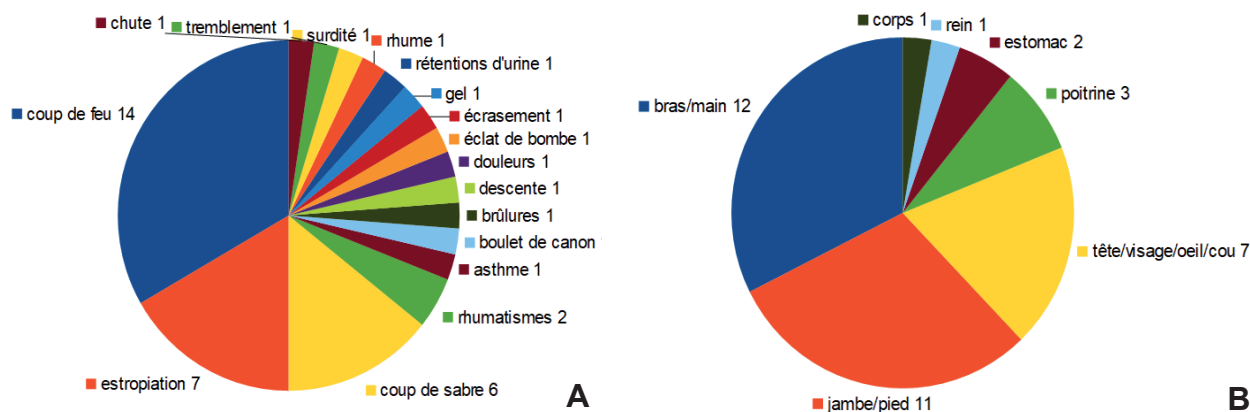


Fig.134 Origine des causes d'invalidité (A) et localisation de l'invalidité (B) - V. Hadot, Ministère de la Culture

Il est possible d'observer le parcours de soldats invalides au travers de cas particuliers :

** Les deux plus jeunes*

- Jean LANDEL, né v.1759 à Bombach près Fribourg, sert au rég. Royal Deux-Ponts, estropié de la main droite par un coup de feu dans l'armée de Rochambeau en 1781, mort à Marsal le 22/10/1788. (29 ans)

- Sébastien CUISINIER dit NARCES, né v.1755 à Nancy, sert au rég. Bourbonnais, estropié de la jambe gauche par un éclat de bombe au siège d'York en 1781, mort à Marsal le 25/01/1785 (30 ans)

** Les deux plus âgés*

- Jean-Philippe PARENT, né v.1709 à Namur, sert dans la Ferronnay cavalerie, au rég. de Languedoc, puis au rég. de Vexin-Bouillet.

- Blessé à Philippsbourg (en 1734?). mort à Marsal le 03/09/1782 (73 ans)

Joseph MARIN, né v.1710 à Einville (54), sert au rég. de Lenoncourt puis royal Pologne cavalerie. Jambe droite cassée à Corback (1760). Mort à Marsal le 27/08/1783 (73 ans)

** Les deux plus grand blessés*

- François VELTIN, né v.1720 à Bourgaltruff (57). Blessé au bras gauche par un coup de feu reçu à Warburg (1760), et un coup de sabre sur la tête, accablé de douleurs par la cavalerie qui lui a passé sur le corps. Mort à Marsal le 08/12/1763 (43 ans).

- Claude MESNY, né en 1710 à Rambervillers (88).

Estropié de la main droite par un coup de feu en 1746 lors de l'affaire du Aidon, et de la jambe gauche par un coup de feu en Allemagne durant la Guerre de Sept Ans. Mort à Marsal le 30/12/1765 (55 ans)

> L'épidémie de 1727

La bibliothèque Interuniversitaire de Santé de Paris conserve une *Consultation sur un flux de sang épidémique extraordinaire, qui règne dans l'hôpital de Marsal* (fig. 135) : le chirurgien-major Pierre Allain, décrit en octobre 1727 une épidémie qui touche le régiment de Lee Irlandais, alors en garnison à Marsal. Une missive adressée au docteur Helvétius parle de 31 morts en deux mois et de plus de 200 malades au mois d'août. Pour ce dernier mois, les registres paroissiaux ne mentionnent que 5 soldats morts, 5 sont décédés en septembre, et 3 en octobre. Plus de 20 défunts ne sont pas inhumés dans le cimetière paroissial.

Un document de 1727 conservé au dépôt des fortifications, mesures curatives (fig. 136) propose d'enduire à la chaux les « cazernes qu'avait occupé le régiment Irlandais, eu égard aux maladies que ce régiment a souffert, ainsi qu'à quelques salles de l'hôpital », et de construire des écluses pour drainer les marais de la place et « en ôter les vapeurs qui causent les maladies ». Une proposition est également faite de « faire un autre hôpital plus spacieux, pouvant contenir 158 lits », dont le plan avait été confié au comte de Belle Isle, nommé en 1727 gouverneur des Trois-Évêchés (les crédits seront utilisés pour l'hôpital de Metz et le bâtiment de Marsal sera simplement remis en état).

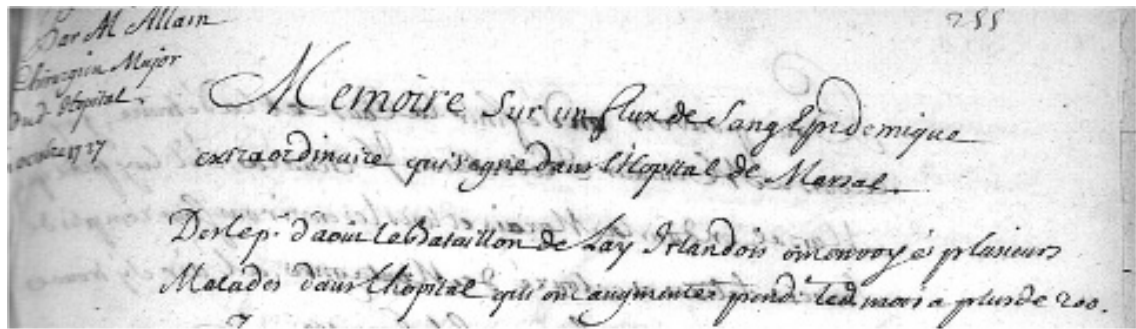


Fig. 135 Consultation sur un flux de sang épidémique extraordinaire, qui règne dans l'hôpital de Marsal par le chirurgien-major Pierre Allain
Bibliothèque interuniversitaire de santé de Paris

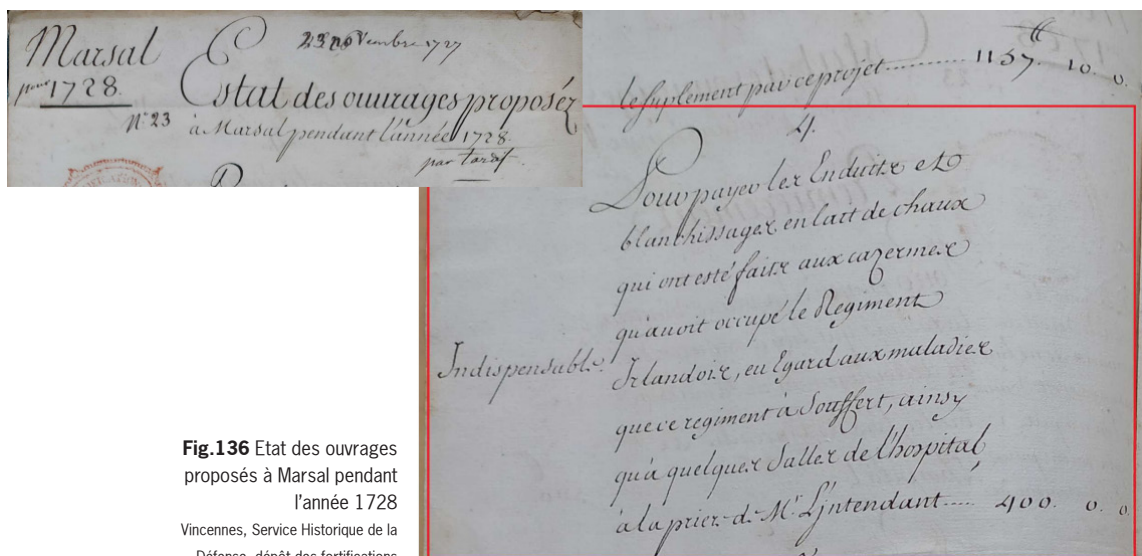


Fig. 136 Etat des ouvrages
proposés à Marsal pendant
l'année 1728

Vincennes, Service Historique de la
Défense, dépôt des fortifications

> Apports scientifiques potentiels à l'étude des soldats de Marsal

Le cimetière militaire hors-les-murs de Marsal, fondé en 1727 pour faire face à l'afflux de victimes d'une épidémie frappant un régiment en garnison dans la place, est resté en fonction jusqu'à la fin du siècle. Associé à l'hôpital militaire, fondé vers 1665, le site voit sa population documentée à travers les mentions d'invalides morts à Marsal, mais absents des registres paroissiaux.

Toutefois, rares sont les archives mentionnant l'existence de ce site, ou celle des sites analogues dans les autres places du royaume, dans la mesure où l'ensevelissement des soldats est encore très peu réglementé au XVIII^e siècle.

Le cimetière militaire hors-les-murs de Marsal est un des rares à avoir été conservé dans son état de la fin du XVIII^e siècle. Son étude pourrait ainsi permettre d'étudier les pratiques funéraires militaires du XVIII^e siècle et mettre en lumière de possibles premières traces de normalisation²⁵. Par ailleurs, la présence de détachements de soldats invalides dans la place permet de connaître le parcours de plusieurs dizaines d'individus inhumés et leurs états de services, rendant possible une identification des restes et une étude paléopathologique poussée, documentant les blessures, les soins médicaux et le mode de vie des troupes. A ce titre, le cimetière de Marsal doit être considéré comme un site majeur pour la connaissance de la vie et de la mort des troupes militaires françaises sous les règnes de Louis XV et Louis XVI.

25. Bien que l'hôpital militaire de Fort-Louis ait quant à lui conservé ses registres de sépultures entre 1716 et 1777, ces derniers mentionnent les identités des défunts sans préciser leurs blessures ou tout autre élément d'identification, et seule une dizaine de soldats morts à Fort-Louis est mentionnée dans les registres d'entrée des Invalides. Enfin, on ne conserve a priori pas les registres de l'hôpital militaire de Landrecies, et la place n'a pas accueilli de détachements d'invalides.

5.3 Le petit mobilier funéraire (C. Pillard)

Au cours de ces quatre premières années de recherches, l'équipe dévolue à l'étude du petit mobilier dans le cadre du PCR a évolué. J. Soulat a en effet souhaité mettre sa participation entre parenthèses faute de temps à accorder au programme. M. Higelin s'est également mis en retrait après avoir dressé une liste des sites alsaciens. Enfin, A. Berthon s'est associée à la fin de l'année 2020. Auteur, entre autre de l'étude du mobilier de la fouille du *Carreau du Temple*, elle devrait pouvoir se charger, du moins en partie, des sites les plus à l'ouest du PCR. En 2021, G. Baubry, en Bourgogne et E. Roux-Capron pour la région Centre ont renforcé l'équipe.

En 2019, un tableau excel a été créé afin de pouvoir compiler de manière homogène les données des différentes régions.

Dans ce tableau, chaque ligne correspond à un objet (seules les épingles ont parfois été regroupées). Pour ce dernier, dans la mesure du possible, les données suivantes sont renseignées selon les champs suivants :

- description (site ; n° sépulture ; individu (sexe/âge)) ;
- objet (habit ou linceul ; catégorie fonctionnelle ; type objet ; matière) ;
- précisions (nb ; description rapide ; position dans la tombe ; datation stratigraphique ; datation ; photo).

En 2020, toutes les informations disponibles concernant les sites de Lorraine, Bourgogne, ainsi que de Champagne ont été intégrées. Toutefois, le tableau doit encore être complété au niveau des propositions de datation pour les sites autres que celui de Nancy *cimetière des Trois-Maisons*.

Enfin, en 2021, le tableau a été enrichi du mobilier de Verdun *Hospice Sainte-Catherine*, encore jamais étudié (annexe n°6).

5.3.1 Les sites

Les trois régions (Lorraine, Bourgogne et Champagne) totalisent 83 sites entrant dans le cadre du PCR. Seuls 22 ont livré du petit mobilier (fig. 137).

Région	Sites recensés	Avec mobilier	Nbre objet	Nbre objet (sans épingles)
Lorraine	48	12	1068	352
Bourgogne	26	9	464	74
Champagne	9	1	4	1
Totaux	83	22	1536	427

Fig.137 Nombre de sites avec mobilier - C. Pillard, Inrap

Le nombre d'objets recensés s'élève à 1536, mais n'est que de 427 si l'on excepte les épingles. Il est proportionnel au nombre de sites découverts dans chaque région. Ainsi, la Lorraine comportant de nombreux sites est également la région la plus riche en petits objets. Cependant, comme en Bourgogne, seuls quelques sites majeurs retiennent l'attention (fig. 138).

Région	Ville	Site	Nombre d'objet sans les épingles	Nombre d'objets
Lorraine	Nancy	<i>Cimetière des Trois-Maisons</i>	179	342
	Epinal	<i>Cimetière de la Congrégation Notre-Dame</i>	62	368
	Verdun	<i>Cimetière de la paroisse Saint-Sauveur</i>	48	151
	Sorcy	<i>Cimetière paroissial</i>	29	40
	Verdun	<i>Hospice Sainte-Catherine</i>	11	23
	Lunéville	<i>Cimetière Saint-Jacques</i>	8	102
	Metz	<i>Couvent des Sœurs Carmélites</i>	6	26
	Pagny	<i>Cimetière paroissial</i>	3	6
	Frauenberg	<i>Cimetière juif</i>	2	2
	Sarrebourog	<i>Cimetière des Cordeliers</i>	2	2
	Metz	<i>Eglise des Capucins</i>	1	5
	Sion	<i>Cimetière paroissial</i>	1	1
Bourgogne	Dijon	<i>Tanneries</i>	65	152
	Beaune	<i>Chapelle du Saint-Esprit</i>	3	17
	Marigny-le-Cahouët	<i>Eglise Saint-Germain</i>	2	10
	Martailly-Lès-Brancion	<i>Village de Brancion</i>	2	5
	Migennes	<i>Eglise Saint-Panrace</i>	2	23
	Beaune	<i>Eglise du faubourg Madeleine</i>	0	208
	Ladoix-Serrigny	<i>Chapelle Notre-Dame du Chemin</i>	0	40
	Savigny-Lès-Beaune	<i>Eglise Saint-Cassien</i>	0	6
	Vergisson	<i>Place de l'Eglise</i>	0	3
Champagne	Reims	<i>Nicolas Roland</i>	1	4

Fig.138 Répartition du nombre d'objets par région et par sites - C. Pillard, Inrap

5.3.2 Présentation du petit mobilier funéraire

Le petit mobilier récolté au cours des fouilles de cimetières modernes provient principalement de deux types de contexte :

- les sépultures avec des objets en position primaire (déposé par la famille ou les proches du défunt) et des objets en position secondaire qui sont liés à une perturbation de la tombe ;
- les remblais du cimetière (remplissage des tombes, abords du cimetière, fosses, etc.).

En fonction de ce type de contexte, les objets peuvent présenter une cohérence chronologique voire un assemblage funéraire en tant que dépôt mais peuvent également être une accumulation d'objets variés voire diachronique sur une période large, dépassant le cadre chronologique de l'occupation du cimetière. Dans le cadre du PCR, nous nous intéresserons uniquement aux objets retrouvés en position primaire car ils présentent une signification et un témoignage en lien direct avec le défunt et le cimetière.

Le petit mobilier funéraire, dont est écartée la vaisselle en céramique et en verre, apparaît donc comme assez variable. Grâce aux nombreuses fouilles, on sait désormais qu'il existe des catégories fonctionnelles de mobilier et surtout des types d'objets particuliers selon les périodes d'occupation, entre le XVI^e et le début du XIX^e siècle. Les objets sont été répartis en cinq grandes catégories : le vestimentaire, les objets liés à la piété, la parure, les objets personnels et enfin de soin (fig. 139). Une dernière catégorie regroupe ce qui n'a pu être déterminé. Enfin, un objet anecdotique appartient à l'armement.

Nous allons voir que les objets les plus récurrents sont liés au costume avec des accessoires vestimentaires divers et à la parure dans une moindre mesure. Viennent ensuite les objets de piété. Enfin, on trouve quelques souvenir du quotidien (couteau, monnaie) et des éléments liés au soin pour les périodes les plus récentes.

5.3.2.1 Le vestimentaire

En dehors des clous en fer qui sont directement liés à l'architecture funéraire du coffrage et par conséquent, non-pris en compte dans le cadre de cette étude, l'objet le plus représenté est sans conteste l'**épingle** en alliage cuivreux dite « de linceul », bien que celle-ci ait pu être utilisée pour le costume ou la coiffe. Ainsi, au cimetière de la Congrégation Notre-Dame d'Epinal, plusieurs sépultures comportent des épingles réparties autour du crâne, suggérant le maintien de la coiffe des religieuses (fig. 140). Au cimetière des Trois-Maisons de Nancy, de nombreux exemplaires ont été mis au jour dans les sépultures dites habillées. Elles semblent destinées à maintenir le costume en place, la coiffe ou encore les cheveux. Le fragment de natte d'une jeune fille comportait encore une épingle piquée dans le ruban.



Fig.140 Religieuse de la congrégation Notre-Dame
Gravure du XVIII^e siècle

Vêtement		Piété		Parure		Objet personnel		Objet de soin		Indéterminé		Armement	
Épingle	1109	Chapelet	55	Anneau	18	Monnaie	12	Bandage herniaire	2	Perle	13	Balle	1
Bouton	98	Chapelet avec crucifix	1	Bague	10	Ciseaux	1	Ceinture de chirurgie	1	Indéterminé	4		
Anneau	20	Chapelet ou collier	1	Bracelet	7	Couteau	1	Obturbateur palatin	1	Plaque	3		
Agrafe	15	Médaille	57	Collier	2	Bille	1	Prothèse dentaire	1	Crochet	2		
Restes de tissu	15	Médaille-reliquaire	1	Peigne	2	Jeton?	1	Attelle ?	1	Fragment de tôle ind.	1		
Chaussures	5	Crucifix (chapelet, pendentif)	31	Boucle d'oreille	1					Tige	1		
Tube	4	Crucifix, médaille, chaînette et épingle	1	Couronne	1					Tube	1		
Boucle de chaussure	3	Bague dizainier	6	Filets de cheveux?	1					Aiguille ?	1		
Barbacane	2	Dizainier	3										
Ceinture	2	Boîte	6										
Ferrets	2	Bobine	2										
Boucle	1	Crâne	1										
Boucle de ceinture	1	Pochette	1										
Fermail	1												
Rivets	1												
Total	1279		166		42		16		6		26		1

Fig.139 Répartition des objets par catégories fonctionnelles - C. Pillard, Inrap

Dans le cas où les épingles sont interprétées comme des éléments servant à fermer le linceul, elles peuvent être considérées comme faisant presque partie de l'architecture funéraire. Elles sont présentes dans les tombes de la fin du XV^e siècle jusqu'au XIX^e siècle.

Souvent découverts avec l'épingle, il faut évoquer le **ferret de lacet** en alliage cuivreux (passe-lacet ou aiguillette). Ces petites tôles enroulées légèrement coniques étaient utilisées pour fermer les cordelettes du costume, pendant ainsi au niveau des cuisses ou du fessier. Ces éléments se retrouvent uniquement dans les tombes des XVI^e-XVII^e siècles.

Parmi les objets les plus représentés, Il convient d'évoquer les **boutons**. Leur nombre important est toutefois à minorer (98) car plus de la moitié d'entre eux (57) proviennent d'une seule et même tombe. Il s'agit de celle d'un soldat du 35^e régiment d'infanterie inhumé en uniforme entre 1779 et 1793 au cimetière des Trois-Maisons de Nancy (fig. 141).

La grande majorité des exemplaires restant sont en os. Ils peuvent être utilisés de différentes manières comme bouton de culotte, de chemise (camisole) ou peut-être de linceul. Ces boutons en os apparaissent dans les cimetières à partir de la 2^e moitié du XVIII^e siècle et perdurent jusqu'au XIX^e siècle. D'autres boutons peuvent être mis en évidence, dans des matériaux divers (en alliage cuivreux, laiton) et avec des décors : des boutons civils, mais également militaires dont parfois la présence isolée suggère qu'il s'agit d'un souvenir de vétéran.



Fig.141 Sépulture 839 du cimetières des *Trois-Maisons* de Nancy
Inrap

Il faut aussi noter la présence d'**agrafes**, de **barbacanes** ou de petits **anneaux** en alliage cuivreux. Une vingtaine de ces petits éléments (fig. 142) proviennent de la tombe d'une femme inhumée avant 1833 dans le cimetière paroissial de Sorcy-Saint-Martin (55). Ils appartiennent à un corselet, vêtement féminin porté au-dessus de la chemise jusqu'au début du XX^e siècle (fig. 143).



Fig.142 Mobilier de la sépulture 126 : oeillets et ferrets en alliage cuivreux d'un probable coselet et boucle de ceinture en huit en alliage cuivreux

L. Forelle, Inrap



Fig.143 Détail « Les foins » de Jules Bastien-Lepage
1877, Musée d'Orsay, Paris

Enfin, il est relativement courant de retrouver des garnitures de ceinture, de lanière ou de chausse, en particulier des boucles en alliage cuivreux. Cinq paires de chaussures ont également été conservées.

5.3.2.2 La parure

Concernant les éléments de parure, on rencontre plusieurs types d'objets récurrents : les bagues, les boucles d'oreille, les bracelets ou encore les peignes de coiffe et les couronnes mortuaires.

Les bagues, anneaux simples ou anneaux tressés apparaissent clairement comme les éléments de parure les plus courants. Elles sont généralement en alliage cuivreux, rarement en argent, aux XVI^e-XIX^e siècles. Lorsqu'elles sont retrouvées en position primaire, ces bagues et anneaux sont très souvent encore à la phalange, généralement l'annulaire. Seul un exemplaire de bague plus travaillée avec une intaille en pâte de verre comportant un buste féminin a été mis au jour au cimetière des Trois-Maisons (**fig. 144**).



Fig.144 Bague provenant de la sépulture 880
du cimetière des Trois-Maisons de Nancy
Lam

Les **boucles d'oreille** et les **bracelets** sont plutôt découverts dans les tombes datées entre la 2^e moitié du XVIII^e et le XIX^e siècle. Ils sont en alliage cuivreux ou en fer, agrémentés de perles en os ou en verre.

Les **peignes de coiffe** sont en matière dure d'origine animale (écaille de tortue). Deux exemplaires proviennent de sépultures datées de la 1^{re} moitié du XIX^e siècle du cimetière des Trois-Maisons.

Enfin, une **couronne funéraire** en alliage cuivreux accompagnait la sépulture d'un adulte jeune de sexe indéterminé inhumé au couvent des Sœurs Carmélites à Metz (XVII^e-XVIII^e siècles).

5.3.2.3 Les objets de piété

Présents dans les tombes des XVII^e-XIX^e siècles, mais plus largement entre la fin du XVIII^e et le début du XIX^e siècle, les objets de piété apparaissent sous différentes formes : crucifix, pendentifs cruciformes et divers, médailles religieuses et chapelets constitués de perles.

Il est très courant de rencontrer des crucifix, des pendentifs cruciformes ou encore des médailles religieuses dans les cimetières du XIX^e siècle. Généralement en laiton ou en alliage cuivreux, ces objets de piété restent bien conservés et ont préservé leur mention écrite.

Les chapelets sont également bien représentés avec des perles de formes variées (ronde, oblongue, en sablier, rectangulaire voire en forme de crâne) dont la diversité du matériau employé est caractéristique (os, bois, pâte de verre).

5.3.2.4 Les objets personnels et de soin

Enfin, pour conclure ce bref panorama, d'autres objets divers peuvent être évoqués. Il peut s'agir d'objets personnels présents souvent au niveau de la cuisse ou du bassin suggérant le dépôt dans une poche tel qu'un couteau ou des monnaies.

Les objets liés au soin ont été découverts à Nancy, Lunéville et Dijon dans des tombes datées au plus tôt de la toute fin du XVIII^e siècle. Il s'agit de bandage herniaires, de prothèses dentaire et de ce qui pourrait être une attelle.

Enfin, une balle provient d'une sépulture masculine du cimetière des Trois-Maisons. Cependant, il ne s'agit pas d'un dépôt volontaire. En effet, ce soldat du 35^e régiment d'infanterie inhumé en uniforme entre 1779 et 1793 avait cette balle en lieu et place de l'une de ses rotules.

6. Conclusion et perspectives

Le PCR sur les cimetières modernes hors-les-murs dans le nord-est de la France achève donc sa première triennale, après 4 années de recherche (en comptant l'année probatoire). Malgré un fonctionnement au ralenti ces deux dernières années, du fait du contexte sanitaire, le bilan est extrêmement positif.

Le projet regroupe en effet aujourd'hui 34 participants de multiples institutions et de divers métiers, tous impliqués, efficaces et enthousiasmés par ce sujet des cimetières modernes. Concentré initialement sur deux régions, le PCR en compte désormais cinq, s'étendant ainsi aujourd'hui sur un territoire suffisamment vaste et cohérent pour envisager des synthèses sur les différentes problématiques abordées. Enfin, l'objet initial du PCR, limité au départ aux cimetières de transition de la fin du XVIII^e siècle, s'est vu progressivement remis en question, grâce aux premiers résultats des inventaires. Il regroupe donc aujourd'hui un ensemble de thématiques anthropologiques et historiques dont l'élément commun est ce phénomène du déplacement de certains cimetières - ou de leur création - hors-les-murs durant toute la période moderne. Concrètement, ces quatre années ont tout d'abord permis d'aboutir à la création d'outils aujourd'hui validés et utilisés par l'ensemble des participants, à savoir une base de données, quatre tableaux d'inventaire détaillés et un SIG regroupant l'ensemble des sites retenus. Dans les deux régions initiales du projet, Grand Est et Bourgogne-Franche-Comté, les bases de données, quasiment clôturées, n'évoluent plus que très ponctuellement et les collègues se consacrent désormais aux recherches en archives ou aux études complémentaires, sur du petit mobilier par exemple. En parallèle, les données des sites retenus ont été en partie intégrées dans les quatre tableaux. Côté nouvelles régions, ces deux années ont surtout permis de quantifier et d'évaluer la qualité des sources disponibles. De plus, les trois équipes ne sont complètes que depuis cet été, voire cette fin d'année, et donc désormais à même de travailler sur les différents objets : mobilier, archives ou données anthropologiques. Aussi, le travail d'inventaire des sites dans ces régions, même s'il est bien entamé, ne pourra être achevé que courant 2022.

Malgré donc une avancée inégale selon les régions, ce rapport confirme tout l'intérêt de ce PCR. En effet, quels que soient les secteurs, de nombreux cimetières sont effectivement déplacés ou créés, pendant cette période s'étalant de 1500 à 1804, hors du voisinage des lieux de culte et en périphérie des zones d'habitation. Le contexte de création est souvent lié à l'identité des inhumés, mais aussi à la poussée démographique, au développement de l'urbanisme ou même à une épidémie. La gestion des morts, mais plus largement celle des espaces funéraires, entrent ainsi dans le débat public dans de nombreuses villes mais aussi dans certains villages. Que faire des morts quand il n'y a plus de place dans le cimetière, ou si ce sont des juifs, ou bien des soldats étrangers ? Quel mode d'inhumation faut-il adopter pour telle catégorie sociale, pour les tout-petits ou pour les suppliciés ? Quels sont ceux qui ont le droit à une sépulture individuelle tandis que d'autres sont destinés à la fosse commune ?

Le sujet est évidemment vaste. Lors des deux prochaines années, les chercheurs devront donc se concentrer sur certaines thématiques plutôt que d'autres - et ces choix sont déjà perceptibles dans les bilans régionaux de ce rapport -, soit parce que mieux renseignées par les sources disponibles dans leur région, soit aussi, naturellement, parce qu'il s'agit de leur sujet de prédilection. En fonction des résultats obtenus, des synthèses par thématiques et/ou par régions devraient pouvoir être proposées à l'issue de cette deuxième triennale.

Bibliographie

Adam 2005

ADAM F., *Lunéville (Meurthe-et-Moselle) « Rue Level » Centre hospitalier*, rapport de diagnostic, Metz, Inrap Grand Est Nord, 2005, 60 p.

Alix 2016

ALIX S., *L'église du faubourg Madeleine et son cimetière (XIII^e-XVIII^e s.) : Beaune, Place de la Madeleine*, rapport de diagnostic, Dijon, Inrap Grand Est sud, 2016, 312 p.

Audoux, Dubant 1983

AUDOUX D., DUBANT D., « Continuité d'occupation d'un site d'inhumation. Le cimetière de la résidence "Les Acacias" », *Bulletin de l'Association des amis du vieux Déols*, 6, p. 9-17.

Barth 1960

BARTH M., « Handbuch der elsässischen Kirchen im Mittelalter », *Archives de l'église d'Alsace*, XI, nouvelle série, 1960, p. 3-25.

Becq, Salé 1998

BECQ G., SALÉ P., *Romorantin, la place de la paix*, rapport de fouilles d'évaluation préventive, Orléans, SRA Centre, 1998.

Belot, Canut 1993

BELOT É., CANUT V., « Recherches archéologiques à Boulogne-sur-Mer (septembre 1990-avril 1993) », *Revue du Nord*, 1993, p. 57-87.

Bertrand, Carol 2016

BERTRAND R., CAROLA., *Aux origines des cimetières contemporains. Les réformes funéraires de l'Europe occidentale XVIII^e-XIX^e siècle*, Corps et âmes, Aix-en-Provence, Presses Universitaires de Provence, 2016, 380 p.

Billoin 2008

BILLOIN D., Besançon (25), *Saint Ferjeux*, rapport de diagnostic, Dijon, Inrap Grand Est sud, 2008, 18 p.

Billoin, Lémant 1992

BILLOIN D., LÉMANT J.-P., « Les sépultures du couvent du Saint-Sépulcre : sauvetage urbain à Charleville Mézières (08) », *Bulletin de la Société Archéologique Champenoise*, 85, 2, 1992, p. 97-107.

Blanchard et al. 2011

BLANCHARD P., SOUQUET-LEROYI., CASTEX D., POULLE P., PHILIPPEM., *Témoignages de deux crises de mortalité moderne dans le grand cimetière : Issoudun, Indre, Les Champs Elysées (Centre de l'Image)*, rapport de fouilles, Pantin, Inrap Centre-Ile-de-France, 2011, vol. 1, 269 p.

Blary, 2006

BLARY .F., *Les oubliés de l'histoire : les juifs au Moyen Âge à Château-Thierry*, conférence donnée le 4 mars 2006 à la Société historique et archéologique de Château-Thierry. http://www.histoireaisne.fr/memoires_numerises/chapitres/tome_52/Tome_052_page_311.pdf

Bonnabel, Paresys 2011

BONNABEL L., PARESYS C., *Reims (Marne), « 2 rue Nicolas Roland », cimetière de création post-révolutionnaire (XVIII^e-XIX^e siècles), cave et puits gallo-romains*, Metz, Inrap Grand Est Nord, 2011, 137 p.

Boussinesq 1913

BOUSSINESQ G., « La question de l'hôpital et de l'histoire de l'ancienne abbaye de Saint-Rémi », *Le Progrès de l'Est*, 1913.

Boussinesq, Laurent 1933

BOUSSINESQ G., LAURENT G. *Histoire de Reims depuis les origines jusqu'à nos jours*, Reims, Matot-Braine, 1933, 2 vol., 969 p.

Brierre de Boismont 1832

BRIERRE DE BOISMONT A., *Relation historique et médicale du choléra-morbus de Pologne. Comprenant l'apparition de la maladie, sa marche, ses progrès, ses symptômes, son mode de traitement et les moyens préservatifs*, Paris, G. Baillière, 1832. 266 p.

Brunel 1978

BRUNEL P., « Les cimetières de Colmar à travers les fouilles archéologiques », in *Annuaire de Colmar*, 1978, p. 39-61.

Bully et al. 1996

BULLY S., EYRAUD C., JEANTELET K., *Saint-Claude – Chantier de construction de l'école du centre, rue des écoles*, rapport d'intervention archéologique préventive, SRA Franche-Comté, 1996.

Bully 1998

BULLY S., *Dole (39) – Place Nationale Charles de Gaulle*, DFS de fouilles, Afan Grand-Est, 1998, 92 p.

Capron et al. 2018

CAPRON F., TANE F., AUNAY C., BOUILLON J., CALVO P., COUBRAY S., FLAGEUL S., HULIN G., INGRAND-VARENNE E., LIARD M., MAROIS L., MÉNUDIER A., POULLE P., PRADAT B., ROUX-CAPRON É., SIMON F.-X., TABBAGHA, *Loiret, Neuville-aux-Bois, Place de l'église Saint-Symphorien, L'église Saint-Symphorien de fond en comble*, rapport de fouilles, Pantin : Inrap Centre Ile-de-France, 2018, 2304 p.

Capron et al. 2019

CAPRON F., JESSET S., LIARD M., POULLE P., ROUX-CAPRON E., TANE F., *Loiret, Batilly-en-Gâtinais, « Le Bourg », Place du 8-Mai / Place de l'Eglise / Place de la Mairie / Rue du Château-d'Eau*, rapport de diagnostic, Pantin : Inrap Centre Ile-de-France, 2019, 201 p.

Čaušević-Bully et al. 2016

ČAUŠEVIĆ-BULLY M., BASSI M.-L., *Vesontio Christiana, Topographie chrétienne de Besançon (IV^e – XI^e s.)*, rapport d'étape 2016, Besançon, 2016.

Chopelain et al. 2015

CHOPELAIN P., FOREL-BOECKLER S., GAUCHET F., CAMBOU D., V. LAMY, LENDA S., *Dijon, Hôpital Général, 3 rue du faubourg Raines*, rapport de fouilles, Dijon, Inrap Grand Est sud, 2015, 354 p.

Chopelain et Fossurier, 2015

CHOPELAIN P. et FOSSURIER C. dir., *Le cimetière de l'Hôpital Général de Dijon (1785-1841) (Bourgogne, Côte-d'Or, Dijon, Quartier du Pont des Tanneries)*, rapport de fouille, Dijon, Inrap Grand Est sud, volume 2, 2015, 312 p.

Commaille 1990

COMMAILLE L., « La translation des cimetières de Metz », in *Les Cahiers Lorrains* n°2, 1990, p. 143-166.

Commission départementale des monuments historiques 1912

« Arras. Sépulture rue Lamartine », *Bulletin de la Commission départementale des monuments historiques*, t. III, n°11, 1912, p. 503.

Couderc, Delémont 2011

COUDERC A., DELÉMONT M., *Exploration archéologique du « Grand cimetière » de Vendôme : Vendôme, Loir-et-Cher, cinéma Le Ronsard, 59 faubourg Chartrain*, rapport de diagnostic, Pantin : Inrap CIF, 2011, 64 p.

Daulny 2019

Daulny Loïc. [coord.], *Calais, quai du Rhin, quai du Danube, SITAC, pôle d'échange multimodal*, rapport de diagnostic, Calais, Grand Calais, Terres et Mers, 2019, 176 p.

Decomps, 2012

DECOMPS C., « Les cimetières juifs en Lorraine », in JALABERT L. *Cimetières et sépultures, du Moyen Âge à nos jours*, annales de l'Est n°2, 2012, p. 113-131.

Decomps, 2021

DECOMPS C., Les cimetières d'Alsace et de Lorraine, in SALMONAP. dir., *Archéologie du judaïsme en France*, Paris, Éditions La Découverte, 2021, p. 124-125.

Desachy, Guilhot, 1999

DESACHY B. et GUILHOT J.-O. (dir.), *Archéologie des villes. Démarches et exemples en Picardie, Amiens*, Revue archéologique de Picardie, n° spécial 16, 1999.

Desportes 1983

DESORTES P. dir., *Histoire de Reims*, Toulouse, Privat, 1983, 444 p.

Dohr dir. 2012

DOHR M., BRAGUIERS., CABARTH., FORELLEL., GEBHARDT., LECOMTE-SCHMITT B., MAESTRACCI J., PILLARD-JUDE C., PROUTEAU R., SCHLUCKN., TEGELW., VIDALP., *Du village Saint-Dizier au cimetière des Trois Maisons : Nancy, Meurthe-et-Moselle, Ilot Berger-Levrault*, rapport de fouilles, Metz, Inrap Grand Est Nord, 355 p., 299 p., 456 p., 415 p.

Dohr dir. 2017

DOHR M., PILLARD-JUDE C., PROUTREAU R., VIDALP., *Frauenberg, Moselle, Grand Est, Cimetière juif*, rapport de diagnostic, Metz, Inrap Grand Est Nord, 2017, 119 p.

Dohr 2021

DOHR M. dir., *Epinal, Place de l'Âtre et place Edmond Henry : Les abords du ruisseau d'Ambrail et le cimetière paroissial de l'église Saint-Maurice*, rapport de fouilles, Metz, Inrap Grand Est, 2021, 2 vol., 395, 368 p.

Dohr, Fossurier 2018

DOHR M., FOSSURIER C., *Les cimetières de transition de la fin de la période moderne dans le quart nord-est de la France - Régions Grand Est et Bourgogne - Franche-Comté*, rapport d'activité de PCR, année probatoire, Metz, Inrap Grand Est, 2018, 132 p.

Dohr, Fossurier 2019

DOHR M., FOSSURIER C., *Les cimetières modernes « hors les murs » dans le nord-est de la France Topographie, modes / pratiques funéraires et populations antérieurs au décret impérial de 1804 (XVI^e-XVIII^e siècles) - Régions Grand Est et Bourgogne - Franche-Comté*, rapport d'activité de PCR, 1^{ère} année, Metz, Inrap Grand Est, 2019, 98 p.

Dohr, Fossurier 2020

DOHR M., FOSSURIER C., *Les cimetières modernes « hors les murs » dans le nord-est de la France Topographie, modes / pratiques funéraires et populations antérieurs au décret impérial de 1804 (XVI^e-XVIII^e siècles) - Régions Grand Est, Bourgogne - Franche-Comté, Centre - Val-de-Loire, Hauts-de-France, Île-de-France*, rapport d'activité de PCR, 2^{ème} année, Metz, Inrap Grand Est, 2019, 153 p.

Dottori 2017

DOTTORI B., « Dum Kunigeshoven fuit villa : Koenigshoffen à la période médiévale (XII^e-XV^e siècle) », in SCHNITZLER B., FLOTTE P., éd., *Vivre à Koenigshoffen à l'époque romaine. Un quartier civil de Strasbourg-Argentorate du I^{er}-IV^e siècle après J.-C.*, Strasbourg, éditions des Musées de la Ville de Strasbourg, 2017, p. 263-265.

Edeine 1979

EDEINE B., « Les établissements hospitaliers de Romorantin avant 1789 et les anciens cimetières », *Société d'art, d'histoire et d'archéologie de Sologne*, s.n., 1979.

Ehrmann 2009

EHRMANN J.-P., « 1994 : Association « Mémoire Mulhousienne » et le cimetière de Mulhouse », *Revue d'Alsace*, 135, 2009, p. 411-413.

Franzini 2014a

FRANZINI Y., *Beaune, Chapelle du Saint-Esprit*, rapport de diagnostic, Dijon, Inrap Grand Est sud, 2014, 79 p.

Franzini 2014b

FRANZINI Y., *Beaune, Collégiale Notre-Dame de Beaune (côté sud : rampe PMR et récupération des eaux pluviales)*, rapport de diagnostic, Dijon, Inrap Grand Est sud, 2014, 52 p.

Gauthier 1882

GAUTHIER J., Répertoire archéologique du canton de Baume-les-Dames, in *Annuaire du Doubs, Besançon*, 1882, 15 p.

Guild 1996

GUILD R., « Le cimetière de Saint-Étienne de Mulhouse (Haut-Rhin) », in GALINIÉ H., ZADORA-RIO É. (éd.), *Archéologie du cimetière chrétien, Actes du 2^e colloque A.R.C.H.E.A. (Orléans, 29 septembre – 1^{er} octobre 1994)*, Supplément à la Revue Archéologique du Centre de la France 11, Tours : Féracl/ La Simarre, p. 163-172.

Hauteclocque, 1907

Hauteclocque G. de , « La Seconde Restauration dans le Pas-de-Calais (1815-1830) », *Mémoires de l'Académie des Sciences, Lettres et Arts d'Arras*, 2^e série, tome 38, 1907, p. 57-256.

Heitz 1990

HEITZ H. « Saverne à la veille de la Révolution », in *Pays d'Alsace*, 150, 1990/I, p. 7-20.

Henry, 2014

HENRY Y. (coord.), *Arras (Pas-de-Calais) 30-32 rue d'Achicourt. Construction neuve-Logements*, rapport de diagnostic, Arras, Service Archéologique Municipal d'Arras, 2014.

Henry et Speurt, 2021

HENRY Y. et SPEURT I. (coord.), JACQUES A., BEGHIN M., BRAY V., DELGRANGE D., DELTOMBE M., REDOUANE M., *Arras (Pas-de-Calais). « 45-47 rue Frédéric Degeorge »*, rapport de sauvetage, Arras, Service archéologique de la ville d'Arras, 2021.

Himly 1970

HIMLY F.-J., *Atlas des villes médiévales d'Alsace*, Strasbourg : Fédération des sociétés d'histoire et d'archéologie d'Alsace, 133 p.

Jelski, 1972

JELSKI G., « Quatre ans de recherches archéologiques à Arras », *Bulletin de la Commission départementale des monuments historiques du Pas-de-Calais*, t. IX, n°1, année 1971, p. 69.

Joblin 1992

JOBLIN A., « Le protestantisme en Boulonnais (milieu XVII^e siècle - début XX^e siècle) », *Revue du Nord*, 74, 295, p. 285-308.

Joblin 1992

Joblin A., « Les protestants et la mort en Boulonnais, Calaisais et Pays reconquis aux XVI^e et XVII^e siècles », *Bulletin de la Commission départementale d'histoire et d'archéologie du Pas-de-Calais*, XIII, 2, 1992, p. 379-396.

Joblin 1998

JOBLIN A., « Le protestantisme en Calaisais aux XVI^e-XVII^e siècles », *Revue du Nord*, 80, 326, p. 599-618.

Jouanneau-Bigot et al. à paraître

JOUANNEAU-BIGOT S., PALLU-CLÉMENT-DE-LESSERT M.-P., MILLET S., POITEVIN G., YVERNAULTF., *Vendôme, Loir-et-Cher, Faubourg Chartrain, Rue Saint-Denis et rond-point des Rochambelles*, rapport de diagnostic, Pantin : Inrap CIF, à paraître.

Jounin 1999

JOUNIN S., *Besançon « rue Claude Goudimel »*, document final de synthèse de surveillance archéologique, Metz, Afan Grand Est, 1999, 34 p.

Koch, Thiol 2004

KOCH J., THIOL S., *Thann (Haut-Rhin) Place Joffre*, rapport de fouilles, Dijon, Inrap Grand-Est Sud, 2004, 227 p.

Laronze 2006

LARONZE R., *Hier à Beaune en 1900...*, Beaune, [R. Laronze], 2006, 239 p.

Lauwers 2005

LAUWERS M., *Naissance du cimetière chrétien. Lieux sacrés et terre des morts dans l'Occident médiéval*, Paris, Aubier, 393 p.

Le Clerf 1898

LE CLERT L., « Étude historique sur Romilly-sur-Seine », in *Annuaire administratif, statistique et commercial du département de l'Aube*, Paris, p. 64.

Livet et al. à paraître

LIVET J., GAULTIER M., SALÉ P. et BADEY S. « Nouveaux éléments pour la chrono-typologie des tombes à inhumation en région Centre-Val de Loire et dans le département du Maine-et-Loire, de la Préhistoire à nos jours », in Gaultier M., Chimier J.-P., Blanchard P. et Verjux C. (dir.), *Rencontre autour des typo-chronologies des tombes à inhumation, actes de la 11^e rencontre du Gaaf, Tours, 3, 4 et 5 juin 2019*, Gaaf, Reugny, à paraître.

Lottin 1978

LOTTIN A., « Les morts chassés de la cité. "Lumière et Préjugés" : les « émeutes » à Lille (1779) et à Cambrai (1786) lors du transfert des cimetières », *Revue du Nord*, 60, 236, p. 73-117.

Martin, 2007

MARTIN P., *Figures de la mort en Lorraine (XV^e-XIX^e siècles)*, Metz, Serpenoise, 2007, 407 p.

Méloche 1995

MÉLOCHE C., *Baume-les-Dames (25) – Dossier final de synthèse, Carte archéologique urbaine de Baume-les-Dames (Doubs)*, SRA Franche-Comté, 1995.

Méloche 1996

MÉLOCHE C., *Baume-les-Dames (25) – Dossier final de synthèse, Carte archéologique urbaine de Baume-les-Dames (Doubs)*, SRA Franche-Comté, 1996.

Méloche et al. 2015

MÉLOCHE C., FOSSURIER C., GOUTELARD A., HUMBERTS., *Franche-Comté, Doubs, Ruffey-le-Château, Village, 10 rue St Antide. Les limites d'un cimetière communal (XIV^e-XVII^e)*, rapport de diagnostic, Dijon, Inrap Grand Est sud, février 2015, 54 p.

Meyrac 1965

MEYRAC A., *Géographie illustrée des Ardennes*, 1965, 532 p.

Moeder 1952

MOEDER M., « Recherches sur l'histoire de Cernay du XII^e au XIV^e siècle », *Annuaire de la société d'histoire des régions de Thann - Guebwiller*, 1951-1952, p. 7-33.

Montoux 1985

MONTOUX A., « La chapelle de Vignemont à Loches », *Société archéologique de Touraine*, 1985, p. 175-187.

Nicolas 2017

NICOLAS N. dir., *Vestiges d'habitat moderne et du couvent de la Congrégation Notre-Dame (XVIII^e siècle) Lunéville, Meurthe-et-Moselle, 37-39-41, rue de la République et du Rempart*, rapport de diagnostic, Metz, Inrap Grand Est, 2017, 368 p.

Nilles 1991

NILLES R., *Quartier de la Cavalerie, janvier 1990*, rapport de diagnostic, Strasbourg, SRA Alsace, Direction des Antiquités Historiques d'Alsace, 1991.

Nilles 1995

NILLES R., *Colmar, place Haslinger*, rapport de fouille préventive, Strasbourg, Afan Grand Est.

Oeil de Saleys 2021

OEIL DE SALEYS S., *Évaluation de la parcelle AP 978 : Poligny, rue Lacuzon*, Dijon, Inrap Bourgogne - Franche-Comté, 2021, 44 p.

Papin et al. 2013

PAPIN P., AUNAY C., BOUILLON J., CANNY D., FONTAINE A., GARDÈRE P., LIVET J., VANHOVE C., TROUBADY M. et YVERNAULTF., *Joué-lès-Tours (37 22). Places Victor Hugo et François Mitterrand. Origine et évolution d'un centre paroissial rural (fin 7^e - 19^e s.)*, rapport Final d'Opération de fouille archéologique, [Chambray-lès-Tours], Service de l'archéologie du département d'Indre-et-Loire, 2013, 254 p.

Papin, Gaultier 2020

PAPIN P., GAULTIER M., *Loches [Indre-et-Loire] : Places de Verdun et de Mazerolles, Rues Alfred de Vigny, René Descartes, de la Lamblardie et Avenue des Bas-Clos*, rapport de diagnostic archéologique, Tours/Orléans, Conseil départemental d'Indre-et-Loire/SRA Centre, 2020.

Paresys 2014

PARESYS C., *Étude des lésions traumatiques, pathologiques et de certains gestes pouvant évoquer des pratiques hospitalières de la population inhumée dans le cimetière Saint-Rémi à Reims (Champagne-Ardenne)*, Marseille, 2014, 20 p.

Paresys et al. 2019

PARESYS C., ROMS C., RICHARDI., BONNABELL., « Saint-Rémi de Reims, un cimetière de création post-révolutionnaire », in WEYDERT N., TZORTZIS S., RICHIERA., LANTÉRIL., GUYH. dir., *Rencontre autour de nos aïeux, la mort de plus en plus proche, Actes de la 8^e Rencontre du Gaaf (25-27 mai 2016, Marseille)*, Reugny, Gaaf, p. 111-120.

Payraud 2011

PAYRAUD N., MAINTENON (Eure-et-Loir). Eglise Saint-Nicolas, rapport de diagnostic archéologique, Chartres, Conseil général d'Eure-et-Loir, Service de l'archéologie, 2011

Pecqueur et al. 2015

PECQUEUR L., GLEIZE Y., GAULTIER M., « Les sépultures hors du cimetière dans le paysage entre le V^e et le XVIII^e siècle », in GAULTIER M., DIETRICH A., CORROCHANO A. (éd.), *Rencontre autour des paysages du cimetière médiéval et moderne*, Tours, Gaaf/FERACF », p. 293-308

Petitnicolas, Waton 1992

PETITNICOLAS F., WATON D., *Colmar (Haut-Rhin) Sondages Quartier de la Cavalerie Place Haslinger*, rapport de sondage, Strasbourg, SRA Alsace, 1992.

Prévoit 2013

PRÉVOIT M., ADAM F., PROUTEAU R., VIDAL P., WIETHOLD P., *Fouille d'une chapelle et d'inhumations de l'époque moderne : Lunéville, Meurthe-et-Moselle, rue Level*, rapport de fouilles, Metz, Inrap Grand Est Nord, 2013, 213 p.

Reuss 1890

REUSS R., *Les collectannées de Daniel Specklin, chronique strasbourgeoise du seizième siècle*, Strasbourg, J. Noiriél, 1890, 585 p.

Rexer 1998

REXER F., « Le cimetière protestant de Bouxwiller », in *Pays d'Alsace*, 184, 1998/III, p. 15-22.

Pilliot 2012

PILLIOT C., « Étude d'archives », in SINDONINOS. dir. *Un cimetière de l'an 1000 sous le parvis de la cathédrale de Reims. Reims, Marne, Parvis de la cathédrale, place du Cardinal Luçon, rue Rockefeller et rue des Fuseliers*, rapport de fouilles, Metz, Inrap Grand Est nord, 2012, p. 171-211.

Richier, Weydert 2016

RICHIERA., WEYDERT N., *Ancien cimetière des Crottes : Bouches-du-Rhône, Marseille : prolongement de la ligne 2 du métro Bougainville vers Capitaine Gèze, 72 avenue Félix Zoccola*, rapport de fouilles, Nîmes, Inrap Méditerranée, 2016, 496 p., 457 p., 362 p.

Riou et Dufay 2016

RIOU S. et DUFAY B., *Le site de la chapelle Saint-Libert dans la Cité de Tours*, Supplément à la Revue Archéologique du Centre de la France n° 61, Tours, Féraçf, 2019, 224 p.

Rivoire 2013

RIVOIRE E., *Cher, Chezal-Benoît, 18 rue de l'Eglise : station d'épuration*, rapport de diagnostic, Pantin, Inrap Centre Ile de France, 2013, 96 p.

Rousset, 1854

ROUSSET A., *Dictionnaire géographique, historique et statistique des communes de la Franche-Comté et des hameaux qui en dépendent, classés par département : Département du Jura*, vol II, Bintot, Besançon, 1854.

Roy, Yvernauld à paraître

ROY G., YVERNAULT F., « Déols, places Carnot et La Fayette : mutation fonctionnelle d'un espace, entre cimetière paroissial et place, du X^e au XIX^e siècle (Indre). », *Revue Archéologique du Centre de la France*, à paraître.

Sapin 1990

SAPIN C. « La nécropole de Saint-Etienne de Beaune », in Jannet-Vallat M. dir. *Il était une fois en la Côte-d'Or : 20 ans de recherches archéologiques*, Dijon et Paris, Musée Archéologique de Dijon et Éditions Errance, 1990, p.178-182.

Sarazin 1926

SARAZIN C., Le cimetière de la porte de Mars dit cimetière du Nord à Reims. 1786-1891, *Travaux de l'Académie nationale de Reims*, 140, 1926, p.185-227.

Simon 2015

SIMON G., *Espace et société à Vendôme du 11^e au 19^e s. : fonctionnement et fabrique d'une ville intermédiaire sur le temps long.*, Thèse de doctorat, Université François Rabelais de Tours, 2015, 929 p.

Verbrugghe, Bonnabel 1998

VERBRUGGHE G., BONNABEL L., *Bar-sur-Seine, commanderie d'Avaleur (10)*, rapport de fouilles, Nancy, Afan, 1998, 49 p.

Villermé 1840

VILLERMÉ L.R., *Tableau de l'état physique et moral des ouvriers employés dans les manufactures de coton, de laine et de soie : ouvrage entrepris par ordre et sous les auspices de l'académie des sciences morales et politiques*, Paris, J. Renouard et cie, 1840, 2 vol. VIII-458, 451 p.

Viscusi 1994

VISCUSI V., *Poligny (Jura), Carte archéologique*, rapport d'étude, SRA Franche-Comté, 1994.

Werlé 2011

WERLEM., *Wissembourg (Bas-Rhin), Ancien prieuré Saint-Etienne, Luisenruhe*, rapport de fouilles programmées, Sélestat, Pôle d'Archéologie Interdépartemental Rhénan, 2011, 86 p.

Zeller, Gauthiez 2015


ZELLER O., GAUTHIEZ B., « Environnement urbain, discours médical et résistances : le transfert des cimetières à la fin du XVIII^e siècle », in *Rencontre autour des paysages du cimetière médiéval et moderne. Actes du colloque des 5 et 6 avril 2013 au Prieuré Saint-Cosme (La Riche)*, Tours, Gaaf/FERACF, p. 331-345.

Annexes



Fig. 145 Dijon «Pont des Tanneries», sépulture 511 de «0-1 an» inhumé en linceul et recouvert de chaux
C. Fossurier, Inrap

Annexe 1 : Autorisation préfectorale



Direction régionale des
affaires culturelles du Grand Est

**Arrêté SRA n° 2019/L277 en date du 21 mai 2019
portant autorisation de projet collectif de recherche**

LE PRÉFET DE LA RÉGION GRAND EST

Vu le Code du patrimoine, notamment son livre V ;

Vu l'arrêté du Préfet de la région Grand Est n° 2018/390 du 1^{er} août 2018 portant délégation de signature à Madame Christelle CREFF-WALRAVENS, Directrice régionale des affaires culturelles de la région Grand Est ;

Vu l'arrêté de la Directrice régionale des affaires culturelles de la région Grand Est n° 2019/04 du 6 mai 2019 modifiant l'arrêté n° 2018/393 du 20 août 2018 portant subdélégation de signature aux agents de la direction régionale des affaires culturelles (Compétences générales et / ou ordonnancement secondaire) ;

Vu la demande de Madame Carole FOSSURIER reçue à la Direction régionale des affaires culturelles du Grand Est, Service régional de l'archéologie, site de Metz, le 27 décembre 2018 ;

Après avis de la commission interrégionale de la recherche archéologique de l'Est, en date des 11, 12 et 13 mars 2019 ;

AUTORISE

Madame Carole FOSSURIER à réaliser en 2019 le projet collectif de recherche en région Grand Est concernant,

Intitulé du projet : Les cimetières de transition de la fin de la période moderne (fin XVIIe-début XIXe s.)

Régions : Grand Est et Bourgogne - Franche-Comté

Axe : 14

Organisme de rattachement : INRAP

Numéro d'opération archéologique : OA 13/11226

Prescriptions particulières à l'opération :

La CTRA a émis un avis favorable à la poursuite de ce PCR sous forme pluriannuelle 2019-2021. Elle invite toutefois les responsables soit à resserrer les objectifs de leur programme sur les deux cimetières modernes de Dijon et Nancy, soit, le cas échéant, à le faire évoluer afin de mieux prendre en compte la diversité des sites dans le nord-est de la France.

A la fin de l'année, sera adressé au Conservateur régional de l'archéologie l'ensemble de la documentation relative à l'opération ainsi qu'un rapport en quatre exemplaires sur les travaux menés accompagné, le cas échéant, de cartes et de photographies, ainsi que des fiches détaillées établies pour chacun des nouveaux sites identifiés au cours des recherches.

Pour le Préfet de la région Grand Est et par délégation
La Directrice régionale des affaires culturelles
et par subdélégation
Le Conservateur régional de l'archéologie, adjoint

Xavier MARGARIT

COPIES A :

- | | | | |
|---|---|--------------------------------------|---|
| <input checked="" type="checkbox"/> Intéressé(e) | <input type="checkbox"/> Préfet de région | <input type="checkbox"/> Mairie(s) | <input type="checkbox"/> Direction régionale des affaires culturelles |
| <input type="checkbox"/> Organisme de rattachement | <input type="checkbox"/> Préfet(s) du(des) département(s) concerné(s) | <input type="checkbox"/> Gendarmerie | <input type="checkbox"/> Sous-direction de l'archéologie |
| <input type="checkbox"/> Propriétaire(s) du(des) terrain(s) | | | |

Avis CTRA

MINISTÈRE DE LA CULTURE
PRÉFECTURE DE LA RÉGION BOURGOGNE-FRANCHE-COMTÉ
DIRECTION RÉGIONALE DES AFFAIRES CULTURELLES DE
BOURGOGNE-FRANCHE-COMTÉ

EXTRAIT DU PROCÈS-VERBAL DE LA SÉANCE DES
22, 23, 24, et 25 février 2021
DRAC Bourgogne Franche-Comté - DIJON

Approuvé le 15 avril 2021

« Cimetières modernes hors les murs dans le Nord-Est de la France » – PCR 2019-2021

Axe 14

Responsables : Myriam DOHR et Carole FOSSURIER

Rapporteur : Eric CRUBEZY

À la suite du rapport 2018, les chercheurs ont élargi leur problématique des ensembles funéraires mis à l'écart des villes, à la suite des différents décrets royaux du XVIII^e siècle puis de la réforme napoléonienne, aux cimetières modernes « hors les murs » dans le nord-est de la France et désormais vers les Hauts-de-France et Paris.

Après une année préparatoire et une première année « d'essai », ce PCR a véritablement pris un rythme de croisière. De nombreux participants semblent désormais jouer un rôle actif et c'est un rapport d'une certaine ampleur qui est remis et qui est déjà un véritable premier bilan. Il permet de réaliser un premier état et de fixer des objectifs à venir. Félicitations aux directrices et aux participants qui fournissent ce rapport malgré une année difficile...

Quelques remarques du général au particulier :

- Ce rapport démontre que le travail entrepris : (i) Répond à une problématique scientifique émergente qui fait actuellement office de parent pauvre dans notre pays. Rappelons que l'archéologie, science SHS, ne peut se concevoir que dans le cadre élargi de l'évolution des hommes et des cultures et qu'il est bon de pouvoir étudier un continuum, par exemple de l'Antiquité à l'époque actuelle. Le « trou » laissé actuellement par l'Époque moderne ne se conçoit plus au fur et à mesure que la « révolution industrielle » est désormais conçue comme l'une des grandes étapes évolutives de notre espèce au même titre que l'apparition de l'agriculture. (ii) Permettra de valoriser nombre de sites fouillés anciennement et qui ne l'ont pas été suffisamment ;
- Il est évident que les rares crédits alloués sont utilisés à bon escient et que les deux coordinatrices jouent leur rôle et arrivent à mobiliser des chercheur(se)s même si avec 22 institutions qui ont leur logo sur la couverture on serait en droit d'attendre une plus grande participation de certaines d'entre elles, notamment dans le cadre de l'anthropologie biologique.
- Plusieurs orientations de recherche apparaissent. Il y a une véritable diversité des sites à cette période : cimetières confessionnels, cimetières d'hôpitaux, institutions religieuses, cimetières militaires, cimetières de villages, de villes, de paroisses, etc. Cette diversité est l'un des apports du PCR (qu'il faudra arriver à exprimer de façon synthétique) et une ouverture vers différentes problématiques. Par exemple, les sites de la ville de Paris peuvent difficilement être mélangés aux autres. L'effet « capitale » et « démographie hyper-urbaine » vont rendre les comparaisons difficiles (il n'y en aura guère, seule Paris a créé des catacombes par exemple). Il en est de

- La dynamique enclenchée devra pouvoir se poursuivre et dans ce cas une prolongation du PCR, ciblée sur des axes de recherche plus précis tout en continuant les dénombrements généralistes devra être soutenue.


Après avis du Conservateur régional de l'archéologie et discussion générale, la commission adopte l'avis suivant :

Avis de la commission :

La commission reçoit le deuxième rapport intermédiaire du PCR 2019-2021 sur les « Cimetières modernes hors les murs dans le Nord-Est de la France » coordonné par Myriam Dohr et Carole Fossurier, document dont elle souligne la qualité. Il témoigne de l'intérêt du sujet traité, des possibilités de l'élargir dans différentes directions et de la capacité de l'équipe à affiner ces problématiques qui concernent les cimetières et les pratiques funéraires à l'Époque moderne, à l'échelle d'un large espace géographique.

La commission émet un avis très favorable à la poursuite de cette opération en 2021.

Annexe 2 : Bilan financier 2018-2021



PCR Cimetières

Bilan financier 2018-2021

Classe	Dépenses	Montant	Sous-total
N°	Désignation	en euros	du compte
6 Comptes de charges			
600000 Achats			
606000	Achat de fournitures non stockées		17,75 €
	Alimentation réunion - C. Fossurier	17,75 €	
610000 Services extérieurs			
618000 Divers (documentation)			484,43 €
	Decitre	23,01 €	
	L'Harmattan	77,20 €	
	Amazon	52,01 €	
	Amazon	67,01 €	
	Book Depository	38,25 €	
	Book Depository	90,83 €	
	Book Depository	84,13 €	
	Book Depository	51,99 €	
620000 Autres services extérieurs			
625000 Déplacements, missions, réceptions			2 011,45 €
	OM Dijon - C. Decomps	134,00 €	
	OM Dijon - M. Dohr	56,79 €	
	SARL Eva - Repas réunion Dijon	190,00 €	
	OM Ludres - R. Pinguet	107,18 €	
	SAS Crocodile - Repas réunion PCR	200,15 €	
	OM Arbois - C. Fossurier	36,80 €	
	Le jardin de Faustine - Restaurant réunion Arbois	210,60 €	
	OM Dole - C. Fossurier	19,78 €	
	Restaurant réunion Dole 12/10/20	241,10 €	
	OM Marseille - V. Hadot	174,99 €	
	Restaurant réunion Dijon	275,40 €	
	OM Dijon - M.-H. Raquecave	364,66 €	
660000 Charges financières			
661000 Charges, intérêts sur opérations bancaires			70,00 €
	Frais de gestion statutaires	10,00 €	
	Frais de gestion statutaires	60,00 €	
Total			2 583,63 €

Reliquat au 31/12/2021

916,37 €

Classe	Recettes	Montant	Sous-total
N°	Désignation	en euros	du compte
7 Comptes de produits			
740000 Subventions d'exploitation			
746000 Ministère de la Culture			3 500,00 €
	DRAC - Subvention PCR Cimetières modernes 2018	500,00 €	
	DRAC - Subvention PCR Cimetières modernes 2019	3 000,00 €	
780000 Reprises sur provisions			
789000 Reprises des ressources non utilisées des exercices antérieurs			- €
Total			3 500,00 €

Annexe 3 : Programme journée d'étude « Populations particulières des cimetières modernes »

Populations particulières des cimetières modernes (1500 - 1804)



**ECOLE D'ARCHITECTURE
23 NOVEMBRE 2021 - LYON**

LE PCR « LES CIMETIÈRES MODERNES HORS LES MURS DANS LE NORD-EST DE LA FRANCE »

Cette opération est menée dans le cadre du PCR : « Les cimetières modernes hors les murs dans le nord-est de la France – Topographie, modes / pratiques funéraires et populations des cimetières antérieurs au décret impérial de 1804 (XVI^e-XVIII^e siècles) », co-dirigé par Carole Fossurier (Inrap Bourgogne-Franche-Comté) et Myriam Dohr (Inrap Grand Est).

Le PCR porte sur les cimetières de la fin de la période moderne dans le quart nord-est de la France : il est né à la suite de deux opérations archéologiques menées à Nancy et Dijon en 2010 et 2012. Ces sites d'inhumation créés au XVIII^e siècle et fermés au début du XIX^e siècle présentent en effet des caractéristiques communes et propres aux cimetières de cette période. Devant l'accroissement récent du nombre de fouilles de ce type sur l'ensemble du territoire français, il est apparu rapidement intéressant de procéder à des synthèses. Ce PCR s'intéresse donc aux cimetières créés ou déplacés hors (ou à proximité) des murs pendant toute la période moderne, jusqu'au décret impérial de 1804, et ce sur une zone d'étude comprenant un grand quart nord-est de la France. À la problématique initiale se sont rapidement ajoutées des thématiques parallèles, comme l'état sanitaire, le petit mobilier ou les modes d'inhumation, ainsi que les populations « particulières ».

ARGUMENTAIRE

Cette journée propose d'observer les populations particulières des cimetières modernes, c'est-à-dire les populations « non classiques », de par leur confession, métier, statut, catégorie sociale, âge, état de santé... Qui sont-elles ? Est-il possible de les identifier au sein des espaces funéraires ? Leur statut, leur religion, leur âge influencent-ils le lieu et les modes d'inhumation de ces populations. Ont-elles leur place dans les cimetières dits « classiques » ou sont-elles systématiquement mises à part ? Les pratiques funéraires les concernant sont-elles différentes ? Si oui, quelles sont-elles et pourquoi ? Où se trouvent ces cimetières dans la ville ? Y a-t-il des zones réservées, des espaces clos, un marquage des tombes ? Et enfin, qu'en disent les sources écrites ? Et qu'en est-il de la concordance entre les écrits et la réalité ?

La multiplicité des approches et des sources, textuelles et iconographiques, archéologiques et anthropologiques, devrait permettre d'apporter quelques éléments de réponses à ces interrogations.

JOURNEE DU 23 NOVEMBRE 2021

MATIN

9h30 Accueil

10h-12h

Claire Decomps : Les juifs dans les cimetières. Rites funéraires et cimetières

Vincent Hadot : Les cimetières militaires hors-les-murs d'Ancien Régime à travers l'exemple de Marsal (Moselle) : apport des études archivistiques pour la compréhension d'un mode d'inhumation nouveau

Michel Signoli : Les populations militaires dans les cimetières en France sous la Révolution et l'Empire - *PROVISoire*

APRÈS-MIDI

13h30-15h30

Avril Meffray : Du texte à l'os : regards croisés entre sources historiques et sources anthropobiologiques sur les malades de l'époque moderne et leurs pathologies.

Stéphane Hardouin : L'hôtel-Dieu de Lyon : un cimetière protestant géré par une administration catholique durant la répression (XVII^e-XVIII^e siècles)

Anaïs Delliste : Le traitement des individus immatures à l'Hôtel-Dieu de Lyon : confrontation des données archéo-anthropologiques de deux secteurs funéraires hospitaliers

Les juifs dans les cimetières. Rites funéraires et cimetières

Après avoir exposé les grands principes religieux régissant la question de la mort dans le judaïsme (respect du défunt, égalité de tous devant la mort, inhumation en pleine terre, sépultures individuelles, interdit de l'exhumation, impureté rituelle, etc.....) et leurs conséquences pratiques sur l'organisation des cimetières, cette communication s'intéressera aux spécificités des cimetières juifs à l'époque moderne sur l'actuel territoire français.

Claire Decomps

Responsable de la conservation du musée d'art et d'histoire du Judaïsme

Les cimetières militaires hors-les-murs d'Ancien Régime à travers l'exemple de Marsal (Moselle): apport des études archivistiques pour la compréhension d'un mode d'inhumation nouveau

Il s'agit ici d'évoquer plus particulièrement la création et la population du cimetière de Marsal, son lien avec l'hôpital militaire de la place, et de le comparer avec d'autres cimetières similaires connus principalement dans la moitié orientale de la France.

Vincent Hadot

Conservateur, musée national des châteaux de Malmaison et Bois-Préau

Les populations militaires dans les cimetières en France sous la Révolution et l'Empire - *PROVISoire*

La présentation se propose d'évoquer les populations militaires dans les cimetières en France sous la Révolution et l'Empire en contexte urbain. La question de leur nature et de leur place au sein de ces sites sera abordée au travers de diverses approches, archéologiques, anthropologiques et textuelles.

Michel Signoli

UMR 7268 ADES, AMU, CNRS, EFS

Du texte à l'os : regards croisés entre sources historiques et sources anthropobiologiques sur les malades de l'époque moderne et leurs pathologies

Il existe d'abondantes sources historiques fournissant des éléments de contexte sur les maladies et épidémies qui ont affligé les populations modernes, au premier rang desquels se trouvent les archives hospitalières, les traités médicaux ou les très populaires « topographies médicales » des XVIII^e - XIX^e siècles. Sont ainsi dénombrées une grande variété de pathologies qui auraient touché la société française moderne, urbaine ou rurale : des pathologies dégénératives et inflammatoires, des traumatismes, des pathologies métaboliques ; ou encore de nombreuses infections, comme la tuberculose, syphilis, variole, rougeole, choléra, dysenterie et autres fièvres souvent peu définies à l'époque de la production des différentes sources écrites afférentes.

Cette communication vise à mettre en parallèles sources historiques, d'une part, et sources ostéoarchéologiques et pathologiques, d'autre part, au regard des affections dont souffraient les individus exhumés de contextes funéraires modernes. Nous passerons ainsi en revue l'ensemble des groupes nosologiques rencontrés lors de l'étude de plusieurs séries provenant de cimetières de cette période (*e.g.* ensembles funéraires des Crottes et de la Capelette à Marseille, des Trois-Maisons de Nancy, Kennedy-Ferrières à Martigues, etc.) et au sein desquels des échantillons de malades ont été mis en évidence. Ces données paléopathologiques seront mises en perspective avec les sources historiques disponibles sur la prévalence de ces mêmes pathologies en France à la même période, afin d'identifier les divergences et convergences majeures entre ces différentes d'approches.

Nous montrerons enfin comment la mise en œuvre de recherches interdisciplinaires intégratives, notamment via l'apport de méthodes innovantes telles que la paléomicrobiologie dans le cadre nosologique des infections, peut permettre un renouveau de ces problématiques et vient réconcilier les sources issues de différentes disciplines en éclairant sur la présence d'infections « silencieuses » au sein de corpus ostéoarchéologiques modernes.

Avril Meffray

Chercheuse associée à l'UMR 7268 ADES (recherche postdoctorale)

L'hôtel-Dieu de Lyon : un cimetière protestant géré par une administration catholique durant la répression (XVII^e-XVIII^e siècles)

Le projet de réhabilitation de l'Hôtel-Dieu a permis de réaliser entre 2011 et 2017 plusieurs interventions archéologiques prescrites par le SRA Auvergne-Rhône-Alpes dans de nombreux secteurs de cet ancien hôpital médiéval, désaffecté en 2010. Elles ont touché les emplacements successifs des différents cimetières, établis pour inhumer les malades décédés, les indigents, mais également des populations plus particulières, exclues des cimetières paroissiaux. Dès 1600, en application de l'édit de Nantes (1598), l'hôpital est contraint d'accueillir le cimetière des protestants sur l'un de ses terrains contigus. Déplacé au gré des constructions, il est fermé peu après la promulgation de l'édit de Fontainebleau en 1685. Il est cependant exceptionnellement rouvert en 1692 à la demande des négociants, banquiers et riches artisans calvinistes Suisses et luthériens Germaniques. Ce cimetière accueille également les sépultures d'anglicans britanniques de passage et comporte, peu après le milieu du XVIII^e siècle, un secteur réservé aux juifs. Malgré l'interdit en vigueur, il accepte également dès le début du XVIII^e siècle, d'après les registres conservés, les inhumations des huguenots

réfractaires ou de passage à Lyon. Ce cimetière demeure en usage jusqu'en 1793 et pourrait avoir accueilli encore des inhumations jusqu'au tout début du XIX^e siècle. Il constitue donc un rare exemple de cimetière protestant officiel fonctionnant avant et peu après la révocation de l'édit de Nantes.

Les fouilles ont permis d'appréhender les différents espaces successifs d'inhumation et d'explorer intégralement le dernier emplacement du cimetière protestant, utilisé à partir de 1682. Les études anthropologiques (réalisées sous la direction d'Isabelle Bouchez et Arnaud Tastavin) et celle des rares vestiges mobiliers associés (réalisée par Jean Soulat) révèlent dans celui-ci une population majoritairement adulte, masculine et socialement privilégiée. Les corps sont habillés et/ou enveloppés dans des linceuls placés dans des cercueils. Des anomalies dans les positions et orientations des individus le distinguent cependant des cimetières protestants ou catholiques des XVII^e-XVIII^e siècles. Leur fréquence pourrait traduire le mépris des dirigeants ou fossoyeurs catholiques de l'Hôtel-Dieu pour ces communautés durant la répression qui culmine à la fin du XVII^e et dans le courant du XVIII^e siècle. Si la communauté se charge toujours de la mise en bière et achemine de nuit le cercueil sous escorte jusqu'à l'hôtel-Dieu, c'est en effet l'établissement qui gère seul les inhumations à partir de l'édit de révocation de 1685.

Stéphane Ardouin

Service archéologique de la Ville de Lyon, chercheur associé à l'UMR 5138 Archéologie et Archéométrie ArAr

Le traitement des individus immatures à l'Hôtel-Dieu de Lyon : confrontation des données archéo-anthropologiques de deux secteurs funéraires hospitaliers

Le développement de l'archéologie préventive en France depuis les années 1990 a permis d'alimenter les collections ostéoarchéologiques et de renouveler les problématiques concernant les pratiques funéraires et mortuaires des sociétés du passé. De plus en plus d'ensembles funéraires sont mis au jour, parfois dans leur intégralité. Plusieurs hôtels-Dieu ont été fouillés en France ces trente dernières années (Dijon, Amiens, Reims, Troyes...). Leurs espaces sépulcraux sont particuliers, les inhumés étant majoritairement les pensionnaires de ces hôpitaux. Les données archéo-anthropologiques des ensembles funéraires issus de ces contextes permet de contribuer à une meilleure connaissance du fonctionnement de tels établissements, en les confrontant notamment aux données archivistiques. L'Hôtel-Dieu de Lyon a fait l'objet de fouilles préventives dans le cadre de sa rénovation. L'institution fondée au Moyen Âge connaît des extensions successives au cours de la période moderne, ainsi la construction entre 1600 et 1630 du bâtiment des Quatre-Rangs, de plan cruciforme, répond aux nouveaux besoins de l'institution hospitalière. Les opérations archéologiques ont permis la mise au jour d'un ensemble de cimetières dont l'usage semble s'échelonner du XV^{ème} au XVIII^{ème} siècle. Les sources archivistiques attestent de l'existence de deux secteurs funéraires hospitaliers contemporains, situés approximativement à l'emplacement des cours du Cloître et de l'Arbre. La cour du Cloître (Tranche 9F) a fait l'objet d'une fouille qui a livré de nombreuses sépultures appartenant au cimetière hospitalier. Dans le cadre d'un suivi de travaux dans le sous-sol du bras sud des Quatre-Rangs (Tranche 9E, bâtiment M), un secteur funéraire au recrutement particulier a été mis au jour. En effet, de nombreux individus immatures ont été retrouvés concentrés dans un espace restreint de l'un des sondages, alors qu'ils sont très peu représentés dans les autres secteurs fouillés jusqu'alors.

Nous avons cherché à caractériser l'espace funéraire de la tranche 9E en termes de recrutement, de gestion des espaces sépulcraux et de traitements mortuaires et funéraires afin de le comparer à celui sis dans la cour du Cloître (Tranche 9F). L'objectif était de déterminer si ces deux secteurs sont deux ensembles funéraires distincts pouvant correspondre aux « grand » et « petit » cimetières tels qu'attestés par les sources archivistiques, ou un seul grand ensemble sépulcral pouvant correspondre au seul « grand cimetière » de l'Hôtel-Dieu, le petit cimetière étant alors localisé ailleurs.

Anaïs Delliste

Lieu

École nationale supérieure d'architecture de Lyon
3 Rue Maurice Audin
69120 Vaulx-en-Velin

Renseignements

Philippe.martin@univ-lyon2.fr

Une journée organisée par



**LABEX
COMOD**
UNIVERSITÉ DE LYON

ÉCOLE
NATIONALE SUPÉRIEURE
ARCHITECTURE
LYON

Inrap

Avec la participation de

ADES | UMR 7268

VILLE DE
LYON

mahJ
musée d'art
et d'histoire
du Judaïsme



Faculté des sciences
médicales et paramédicales
Aix-Marseille Université

arar
UMR 5138
Archéologie et Archéométrie

Annexe 4 : Petit mobilier (Alsace - M. Higelin)

ville	Site	Type contexte	dénomination	doute dénomination	intitulé *	Description	Associations mobilier	matériau
Ferrette	Château		Médaille, médaillon	non	2741-MCU-1-1			Alliage Cuivreux
Ferrette	Château		Médaille, médaillon	non	2741-VXX-0-19	fragment de verre plat taillé de forme octogonale, verre de médaillon ?		Verre
Waltwiller	Eglise Saint-Jean-Baptiste		Médaille, médaillon	non	2800-CXX-2-1	motif sur papier : croix de Saint-André		Papier
Ottmarsheim	Place de l'église		Chapelet	non	4503-CXX-501-1	Médaille miraculeuse		Alliage cuivreux, Bois, Textile ferreux
Sermersheim	Hintere Buen		Médaille, médaillon	oui	4633-MXX-0-1	Médaille (?) ovale avec une attache (?). Aucun motif lisible en l'absence de nettoyage ad hoc.		Alliage cuivreux, Alliage ferreux
Haguenau	Secteur Barberousse		Médaille, médaillon	non	4693-CXX-35-3	Petite médaille ovale, en verre, sensé d'un alliage cuivreux, avec élément de chaîne ronsadée (?) au revers.		Verre, Alliage cuivreux
Sainte-Croix-en-Plaine			Médaille, médaillon	non	4917-MCU-145000-1	En mauvais état de conservation		Alliage cuivreux
Andlau	Cour de la Seigneurie		Monnaie	oui	5939-MCU-1002-16	Médaille, jeton ou monnaie en alliage cuivreux ; illisible		Alliage cuivreux
Andlau	Cour de la Seigneurie		Médaille, médaillon	non	5939-MCU-1002-26	Petite médaille perforée ; inscription sur l'avers, terminée par un millésime, en grande partie illisibles : EIN / GROJ[...]GEMU / TE (V[...] EIB / ES STI [...]K ZU / HALTE[...] LEI / NEIS(T) [...]TTES / W(IL) [...] / PO[...] TV(D) [...] / [...] [...] ; légende circulaire partiellement lisible au revers (FORTU[...]DO), avec une figuration quasiment illisible au centre (sujet allégorique ?)		Alliage cuivreux
Rosheim	Place Saint-Etienne		Médaille, médaillon	non	016686-MCU-1000-1	Médaille de forme ovale surmontée d'une bélière dans son prolongement, dans laquelle passe un anneau ouvert. Avers : Viege couronnée dotée d'un long manteau richement orné, tenant de la main droite un sceptre et de la main gauche le Christ enfant, également vêtu d'une robe et couronné. Inscription en périphérie : EINSIDLEN S MARIA. Revers : représentation d'une vue cavalière d'une église (point de fuite à droite), dominée d'une statue. Inscription en périphérie : SS SACER LVM [IN EINSI (...).		Alliage cuivreux
Ammerschwihr	Trois-Epils		Médaille, médaillon	non	X020-MCU-0-1	emblème de pèlerinage		Alliage cuivreux
Ribeauvillé	Eglise des Augustins		Croix	non	1740-MCU-0-2	croix de chapelet		Alliage cuivreux
Ribeauvillé	Eglise des Augustins		Chapelet	non	1740-VXX-0-2	perle de chapelet		Verre
Ottmarsheim	Eglise Saint-Pierre		Chapelet	non	1933-OTR-138.1005-1	perle de chapelet ou de rosaire		Matière dure animale
Ottmarsheim	Eglise Saint-Pierre		Chapelet	non	1958-GTX-108-1	perle de chapelet		Textile en fibre végétale
Saint-Hippolyte	Institut Sainte-Marie		Croix	non	5088-MCU-2006-1	fragment de croix de chapelet		Alliage cuivreux
Carspach	Dévotion d'Aspach-Thalmatten		Chapelet	non	5668-CXX-1002-3	chapelet complet avec une croix latine, balle française, présence de textile		Alliage cuivreux, Matière dure animale
Carspach	Dévotion d'Aspach-Thalmatten		Chapelet	non	5668-CXX-1002-17	deux perles d'un chapelet		Alliage cuivreux, Matière dure animale
Carspach	Dévotion d'Aspach-Thalmatten		Chapelet	non	5668-CXX-1011-2	3 perles (grains) en verre de couleur verte, perforées, avec fragment de mailons en fer d'un chapelet?		Alliage ferreux, Matière dure animale
Andlau	Cour de la Seigneurie		Chapelet	oui	5939-CXX-1002-1			
Burnhauptle-Haut	Einmehmersberg, Kleinwehleracker, Vorwald et Heiden		Chapelet	oui	6033-MCU-6006-9	chaînette indéterminée, peut-être d'un chapelet		
Burnhauptle-Haut	Einmehmersberg, Kleinwehleracker, Vorwald et Heiden		Croix	non	6033-MCU-6007-4	crucifix sous forme de pendentif. Au revers sur la branche horizontale le marquage SOUVENIR DE SAINTE ANNE D'AURAY		
Sélestat	Funéraire		Médaille	non	2124-CXX-280.281-1	2 fragments plats et circulaires en verre translucide (entier, lissaison, opacification). 1 fragment (lacunaire) cylindrique en alliage cuivreux. 1 fragment de papier avec gravure d'un personnage (le papier a été collé sur un scotch lors du prélèvement de l'objet et nécessiterait une opération de restauration).		Verre, Alliage cuivreux, Fibre végétale (papier)

ville	Site	mesures	est un lot	nombre de restes	nombre minimum d'individus	poids	inter-muséographique	datation	période *	doute période	contexte	états de conservation général *	localisation permanente *
Ferrette	Château		non	1	1	3	non	1560-1633	époque moderne	non	niveau 1		CCE Alsace
Ferrette	Château		non	1	1	2	non		époque moderne	non			CCE Alsace
Wattwiller	Eglise Saint-Jean-Baptiste		non	1	1	2	non		Moyen Âge, époque moderne	non	ensemble 2		
Ottmarsheim	Place de l'église		non	1	1	19	non	19e s.	19e s.	non			CCE Alsace
Sermersheim	Hinterer Bueh		non	1	1	2	non		Epoque indéterminée	non	Hors contexte (Zone 2). Trouvé au détecteur.		CCE Alsace
Haguenau	Secteur Barberousse		non		1	4	non		époque moderne	non	St. 35, US 01, Zone 2 Structure non mentionnée dans le rapport		CCE Alsace
Sainte-Croix-en-Plaine			non	1	1		oui	Moderne	époque moderne	non			CCE Alsace
Andlau	Cour de la Seigneurie	Diam. : 28 mm		1	1		non	16e-17e s.	16e s., 17e s.	non			CCE Alsace
Andlau	Cour de la Seigneurie	Diam. : 28,5 mm	non	1	1		oui	fin 16e - 17e s.	fin 16e - 17e s.	non			CIP D'Andlau
Rosheim	Place Saint-Etienne	L : 33 mm ; l : 26 mm ; Ep. : 0,8 mm	non	1	1		oui	1ère moitié 18e s.	1ère moitié 18e s.	non			CCE Alsace
Ammerschwihr	Trois-Epis		non	3	1	0,4	non	époque moderne	Moyen Âge	oui			CCE Alsace
Ribeauvillé	Eglise des Augustins		non		1		non		Epoque indéterminée	non	décapage mécanique		CCE Alsace
Ribeauvillé	Eglise des Augustins		non		1		non		Epoque indéterminée	non			CCE Alsace
Ottmarsheim	Eglise Saint-Pierre		non	1	1		non		époque contemporaine	non	perle de chapelet ou de rosaire		CCE Alsace
Ottmarsheim	Eglise Saint-Pierre		oui	2	1	8	non		Moyen Âge	non			CCE Alsace
Saint-Hippolyte	Insituit Sainte-Marie		non	1	1		oui		Epoque indéterminée	non			CCE Alsace
Carspach	Dévation d'Aspach-Thalmatten		non		1		non	Première Guerre Mondiale	1871-1918	non	à côté de la cartouchière		CCE Alsace
Carspach	Dévation d'Aspach-Thalmatten		oui	2	1		non	Première Guerre Mondiale	1871-1918	non	contre la jambe gauche : 1002.22		CCE Alsace
Carspach	Dévation d'Aspach-Thalmatten		non		1		oui	Première Guerre Mondiale	1871-1918	non	au niveau du ceinturon		CCE Alsace
Andlau	Cour de la Seigneurie	Diam. : 6 et 7 mm	non	3	1		oui	16e-17e s.	16e s., 17e s.	non			CIP D'Andlau
Burnhaupt-le-Haut	Einrehmersberg, Kleinweilacker, Vorwald et Heiden	env. 5 cm de long	non	5	1		non	première Guerre Mondiale	1871-1918	non			CCE Alsace
Burnhaupt-le-Haut	Einrehmersberg, Kleinweilacker, Vorwald et Heiden		non	1	1		non	première Guerre Mondiale	1871-1918	non	sepulture 280, squellette 281		CCE Alsace
Sélestat			non	4	1	0,4	non	état 5	Bas Moyen Âge, époque moderne	non		A stabiliser	CCE Alsace

ville	Site	précisions localisation permanente	contenant	autres numéros	précisions localisation instantanée	date d'acquisition *	propriétaire	Type d'opération	RO	Biblio
Ferrette	Château			carton n° 8 (inv.Antéa1999)		17/03/1975		Fouille		
Ferrette	Château			carton n° 762c (inv.Antéa2004)		17/03/1975		Fouille		
Watviller	Eglise Saint-Jean-Baptiste			carton n° 4 (inv.Antéa1999)				Fouille		
Ottmarsheim	Place de l'église	D10AD6						Diagnostic	Hengfeld Yves	
Semmersheim	Hinterer Bueh	D10BG2		PRS.001				Fouille		
Haguenau	Secteur Barberousse	D10BH1								
Sainte-Croix-en-Plaine		D10CA3		4917-T145-1		31/08/2007		Diagnostic		
Andlau	Cour de la Seigneurie							Sondage	Werié Maxime	
Andlau	Cour de la Seigneurie							Sondage	Werié Maxime	
Rosheim	Place Saint-Etienne					20/10/2016		Fouille	Vuillemin Adrien	
Ammerschwihr	Trois-Epis			Trois épis 001				Autre	Meyer Gilbert-Charles	
Ribeauvillé	Eglise des Augustins	D10CA1				15/03/1996		Diagnostic	Koch Jacky	
Ribeauvillé	Eglise des Augustins	D09GA2				15/03/1996		Diagnostic	Koch Jacky	
Ottmarsheim	Eglise Saint-Pierre	D09HA5		1005.12		28/11/1997		Fouille	Hengfeld Yves	
Ottmarsheim	Eglise Saint-Pierre	D09KA4		1081.02 (n° inv)				Fouille	Hengfeld Yves	
Saint-Hippolyte	Institut Sainte-Marie	D10CA1				2008		Fouille	Koch Jacky	
Carspach	Déviaton d'Aspach-Thalmatten			5668-CXX-1002-10	Exposition De terre et d'acier	10/10/2011		Fouille	Landoit Michael	
Carspach	Déviaton d'Aspach-Thalmatten			5668-CXX-1002-39		10/10/2011		Fouille	Landoit Michael	
Carspach	Déviaton d'Aspach-Thalmatten			5668-CXX-1011-6	Exposition Mémoires archéologiques de la Grande Guerre	10/10/2011		Fouille	Landoit Michael	
Andlau	Cour de la Seigneurie Einnehmersberg.							Sondage	Werié Maxime	
Bumhauptle-Haut	Kleinweilheracker, Vorwald et Heiden					30/07/2013		Fouille	Bolly Alexandre	
Bumhauptle-Haut	Einnehmersberg, Kleinweilheracker, Vorwald et Heiden					30/07/2013		Fouille	Bolly Alexandre	
Sélestat			H1085							BDM

ville	Site	Type contexte	dénomination	doute dénomination	intitulé *	Description	Associations mobilier	matériau
Sélestat		Funéraire	Chapelet	non	2124-CXX-295.296-1	Différentes sortes de perles : petites perles tubulaires entières en plomb/pâte de verre (?), grosses perles rondes archéologiquement complètes (bois?), perles en alliage cuivreux à décor mouluré entières, et barre horizontale d'une croix en alliage cuivreux entière, à décor mouluré. Fragments du fil conservés.		Alliage cuivreux, Plomb, Matériau organique indéterminé (graines ?), Textile (fil)
Sélestat		Funéraire	Chapelet	non	2124-CXX-542.543-1	lot de perles entières; petites perles sphériques noires en pâte de verre, et grosses perles polychromes parfaitement sphériques en pâte de verre ocre (dont RLT ?)		Pâte de verre, Roche ou minéral indéterminé
Sélestat		Funéraire	Chapelet	non	2124-CXX-564.565-1	Perles entières en pâte de verre à décor moucheté, certaines sphériques, d'autres bitronconiques, et d'autres tubulaires. Irisation. Croix fragmentée en alliage cuivreux à décor mouluré. Résidus de fil minéralisé.		Pâte de verre, Alliage cuivreux
Sélestat		Funéraire	Chapelet	non	2124-CXX-674.675-1	Résidus de fils minéralisés, petites perles sphérique en bois (fragmentées), perles cylindriques en bois (archéologiquement complètes), une perle en os représentant (entière) une tête de mort et une croix en alliage cuivreux composée de deux branches (entières) à décor mouluré.		Alliage cuivreux (croix), Os (perle en tête de mort), Bois (perles)
Sélestat		Funéraire	Chapelet	non	2124-CXX-847.848-1	3 perles entières en pâte de verre: 2 perles sphériques (opacification, irabile); 1 perle polyédrique biconique. 36 perles entières en os: 35 perles sphériques et 1 perle polyédrique.		Pâte de verre, Os
Sélestat		Funéraire	Croix	non	2124-CXX-853.854-1	Pendeloque: croix en bois sertie dans un cadre en alliage cuivreux. Des éléments cruciforme en nacre sont incrustés dans la partie inférieure de la branche verticale de la croix. Possible crucifix mais absence de la représentation du Christ.		Bois, Alliage cuivreux, Nacre
Sélestat		Funéraire	Chapelet	non	2124-CXX-872.873-1	2 perles sphérique en pâte de verre (entière. Irisation, opacification). 1 perle sphérique en os (entière). 1 petite perle en bois (déformée, archéologiquement complète). 1 attache en alliage cuivreux (lacunaire).		Os, Pâte de verre, Bois, Alliage cuivreux
Sélestat		Funéraire	Chapelet	non	2124-CXX-903.904-1	25 perles sphériques en os (dont 3 fragmentée). 6 éléments (entiers) constitutifs d'une croix en os (décor mouluré, perle allongée en forme de sablier). 2 éléments composés d'une perle sphérique en craie (?) enfilés sur une tige en alliage cuivreux.		Roche sédimentaire (craie?), Os, Alliage cuivreux
Sélestat		Funéraire	Pendeloque, pendentif	non	2124-CXX-924.925-1	1 perle facetée en verre translucide incolore montée sur une tige en alliage cuivreux.		Verre, Alliage cuivreux
Sélestat		Funéraire	Chapelet	non	2124-CXX-956.957-1	Micro-fragments de bois indéterminés (ne semblent pas provenir de perles), et deux micro-fragments d'alliage cuivreux qui pourraient être des restes de perles.		Alliage cuivreux, Bois
Sélestat		Funéraire	Crucifix	non	2124-CXX-1163.1164-1	Représentation du Christ en alliage cuivreux sur une croix en bois, dont la branche horizontale était plaquée d'alliage cuivreux.		Alliage cuivreux, Bois
Sélestat		Funéraire	Médaille	oui	2124-MCU-280.281-1	plaque ovale		Alliage cuivreux
Sélestat		Funéraire	Chapelet	non	2124-MCU-327.328-2	5 perles en alliage cuivreux		Alliage cuivreux
Sélestat		Funéraire	Crucifix	non	2124-MCU-548.549-1	La représentation du Christ est absente (matière périssable?) mais des rivets subsistent sur l'extrémité de 3 des branches. petite boîte ovale avec amaux à chaque extrémité. Système de fermeture sans charnière.		Alliage cuivreux
Sélestat		Funéraire	Capsule reliquaire	oui	2124-MCU-683.684-1	à radiographier (présence d'un objet à l'intérieur deux perforation, aux extrémités supérieures et inférieures, dont une avec résidus de corrosion d'un élément en fer (rivet?). Présence d'une inscription "INRI".		Alliage cuivreux
Sélestat		Funéraire	Crucifix	non	2124-MCU-850.851-1			Alliage cuivreux

ville	Site	mesures	est un lot	nombre de restes	nombre minimum d'individus	poils	muséog raphique	datation	période *	doute période	contexte	états de conservation général *	localisation permanente *
Sélestat			non	19	1	5,8	non	fin 15e - 18e s.	fin 15e - 18e s.	non	Sépulture 295 Squelette 296 Perles disposées autour des deux mains.	Pas d'intervention nécessaire	CCE Alsace
Sélestat			non	25	1	14,5	non	fin 15e - 18e s.	fin 15e - 18e s.	non	Sépulture 542 Squelette 543 Retrouvé contre le bord gauche de l'hémithorax gauche	Pas d'intervention nécessaire	CCE Alsace
Sélestat			non	49	1	26,8	non	fin 15e - 18e s.	fin 15e - 18e s.	non	Sépulture 564 Squelette 565 Les perles semblent "entourer" la main droite.	Pas d'intervention nécessaire	CCE Alsace
Sélestat			non	15	1	4,2	non	fin 15e - 18e s.	fin 15e - 18e s.	non	Sépulture 674 Squelette 675 Dépasse des os des deux mains entre les deux ischiurms.	A stabiliser	CCE Alsace
Sélestat			non	39	1	24,3	non	fin 15e - 18e s.	fin 15e - 18e s.	non	Sépulture 847 Squelette 848 trouvé en amont de l'aile iliaque droite. sépulture 853, squelette 854	Pas d'intervention nécessaire	CCE Alsace
Sélestat			non	1	1	5,9	non	état 5	Bas Moyen Âge, époque moderne	non	trouvé à gauche de la huitième vertèbre thoracique	A stabiliser	CCE Alsace
Sélestat			non	5	1	1,3	non	Etat 5	Bas Moyen Âge, époque moderne	non	Sépulture 872 squelette 873	Pas d'intervention nécessaire	CCE Alsace
Sélestat			non	33	1	9,1	non	Etat 4	Moyen Âge	non	Sépulture 903 squelette 904 chapelet entourant le carpe et l'extrémité distale de l'avant bras gauches.	Pas d'intervention nécessaire	CCE Alsace
Sélestat			non	1	1	3,1	non	état 4	Moyen Âge	non	sépulture 924, squelette 925	A stabiliser	CCE Alsace
Sélestat			non	1	1	0,3	non	fin 15e - 18e s.	fin 15e - 18e s.	non	sépulture 956 squelette 957 Dans la main droite.	Pas d'intervention nécessaire	CCE Alsace
Sélestat			non	6	1	18	non	fin 15e - 18e s.	fin 15e - 18e s.	non	sépulture 1163 squelette 1164 En amont de l'extrémité distale du radius gauche, à droite de la cinquième vertèbre lombaire.	A stabiliser	CCE Alsace
Sélestat			non	5	1	1,9	non	Etat 5	Moyen Âge, Période récente	non	Sépulture 280 SQ 281 au contact de la scapula gauche	A stabiliser	CCE Alsace
Sélestat			non	5	1	0,3	non	fin 15e - 18e s.	fin 15e - 18e s.	non	Sépulture 327 Squelette 328 Chapelet disposé autour des deux mains du squelette.	A stabiliser	CCE Alsace
Sélestat			non	1	1	12,7	non	Etat 2	Moyen Âge	non	Sépulture 548 Squelette 549 A la base de la scapula droite. sépulture 683, squelette 684	A restaurer pour étude	CCE Alsace
Sélestat			non	1	1	7,5	non		Bas Moyen Âge, époque moderne	non	partie supérieure de l'hémithorax	A restaurer pour étude	CCE Alsace
Sélestat			non	1	1	2	non	état 4	Moyen Âge	non	sépulture 850, squelette 851 en arrière de l'os coxal	A stabiliser	CCE Alsace

ville	Site	Type contexte	dénomination	doute dénomination	intitulé *	Description	Associations mobilier	matériau
Sélestat		Funéraire	Chapelet	non	2124-OTR-853.854-1	1 perle sculptée en forme de crâne. Détail du maxillaire et du trou occipital. Pas de mandibule.		Os
Sélestat		Funéraire	Perle	non	2124-VXX-318.319-1	Perle non conservée car complètement dégradée (pulvérisée).		Pâte de verre (blanche)
Sélestat		Funéraire	Perle	non	2124-VXX-561.563-1	1 perle sphérique ornée d'incisions cruciformes (croix de St André).		Pâte de verre
Sélestat		Funéraire	Chapelet	non	2124-VXX-564.565-1	Perles sphériques entières dont la couleur n'est pas discernable ; irisation		Pâte de verre
Sélestat		Funéraire	Chapelet	non	2124-VXX-683.684-1	2 perles entières : 1 perle sphérique jaune-beige et 1 perle sphérique ocre rouge.		Pâte de verre
Soufflenheim		Funéraire	Crucifix	non	5369-CXX-1002-2	Croix de baptême ? Petit crucifix ; longueur : 1,9 cm ; largeur : 1,15 cm ; fragment de lien organique minéralisé attaché à l'anneau de suspension en fer		Matériau composite indéterminé
Soufflenheim		Funéraire	Chapelet	non	5369-CXX-1012-1	Chapelet constitué de perles en verre (?) liées par des agrates et des cordons en alliage cuivreux terminé par un crucifix en alliage cuivreux (3,4 x 2,4 cm) ; lié à deux médailles (corrodées et illisibles sans nettoyage) en alliage cuivreux		Matériau composite indéterminé
Soufflenheim		Funéraire	Parure indéterminée	non	5369-CXX-1016-1	Parure de coiffure ? Tiges et fil de fer, droit ou torsadé (épingle à cheveux ?), textile minéralisé (?)		Matériau composite indéterminé
Soufflenheim		Funéraire	Chapelet	non	5369-CXX-1016-2	Chapelet constitué de perles en os ou ivoire (?) perles en rouge, liées par des agrates et des cordons en alliage cuivreux		Matériau composite indéterminé
Soufflenheim		Funéraire	Parure indéterminée	non	5369-CXX-3027-1	Parure de coiffure ? Fleurettes en alliage cuivreux, 5 perles en verre ; tiges et fil de fer, droit ou torsadé (épingle à cheveux ?), cheveux, textile minéralisé (?)		Matériau composite indéterminé
Soufflenheim		Funéraire	Médaille religieuse	non	5369-MCU-1006-1	Médaille miraculeuse, Millésimée "1830"		Alliage cuivreux
Soufflenheim		Funéraire	Crucifix	non	5369-OTR-2000-1	L : 3,7 cm ; l : 1,8 cm ; épaisseur : 0,25 cm		Os
Soufflenheim		Funéraire	Crucifix	non	5369-TCU-1012-1	Crucifix en terre cuite, présentant des traces de peinture jaune, blanche (Christ et inscription) et noire (croix) ; L : 16 cm ; l : 8,4 cm ; épaisseur (croix) : 1,1 cm		Terre cuite
Petit Landau	Buttenheim	Château	Chapelet	non	Inv. 564	Une perle en forme de crâne humain miniature		Os
Marmoulier	Ancienne abbatale	Funéraire	Crucifix	non	VAM 4.27	Croix dite "de Jérusalem"		Argent, Email blanc
Marmoulier	Ancienne abbatale	Funéraire	Chapelet	non	VAM 4.28	Incomplet. Grains de forme sphérique, reliés par des fils en alliage cuivreux.		Os, Alliage cuivreux
Marmoulier	Ancienne abbatale	Funéraire	Chapelet	non	VAM 4.29	en forme de pied (du Christ, symbole de la Passion).		Os, Alliage cuivreux
Marmoulier	Ancienne abbatale	Funéraire	Crucifix	non	VAM 4.30	Croix formée d'un tube en alliage cuivreux (renfermant la première page de l'évangile selon Saint-Jean) et de perles sphériques en verre reliés par des fils en alliage cuivreux.		Alliage cuivreux, Verre, Papier
Marmoulier	Ancienne abbatale	Funéraire	Médaille religieuse	non	VAM 4.31	Saint-Sébastien sur une face, attaché à une colonne, le corps transpercé de traits d'arbalètes		Alliage cuivreux
Marmoulier	Ancienne abbatale	Funéraire	Croix	non	VAM 4.32	Croix dite "de Saint-Ulrich". Avers : (S)VDALRICUS au dessus de la ville fortifiée d'Augsbourg, EPI CRUX en bas. Revers : ange apportant la croix à l'évêque Ulrich, alors à la tête d'une troupe de cavalier, à droite PN, en bas SALVANOS au dessus d'un mendiant agenouillé.		Alliage cuivreux
Marmoulier	Ancienne abbatale	Funéraire	Médaille religieuse	non	VAM 4.33	Symboles de la Passion sur les deux faces.		Alliage cuivreux
Marmoulier	Ancienne abbatale	Funéraire	Médaille religieuse	non	VAM 4.34	Dédicée à Saint-Elisabeth. Avers : "S ELIS REG P à gauche, Sainte-Elisabeth nimbée, debout de face, portant le tau (symbole de la croix) au centre. Revers : ROMA, Sainte-Elisabeth debout entre deux personnages, symbolisant le Seigneur et le peuple.		Alliage cuivreux
Marmoulier	Ancienne abbatale	Funéraire	Médaille religieuse	non	VAM 4.35	Dédicée à Saint-Quirin de Neuss. Avers : "SAINT QUIRIEN, au centre tribun romain vêtu d'une cuirasse et coiffé d'une barrette à plume, tenant à droite une lance et à gauche un bouclier orné de neuf besans d'or (symbole des écuvelles que guérissait le Saint thaumaturge).		Alliage cuivreux
Marmoulier	Ancienne abbatale	Funéraire	Médaille religieuse	non	VAM 4.36	Dédicée à Saint-Anoine de Padoue. Avers : "S ANTO D PADOM, entourant le saint debout, tenant à gauche un livre et un lys et à droite l'Enfant Jésus. Revers : "ANGELES DEI QVI CVSTOSE entourent un ane gardien.		Argent
Guebwiller	Eglise paroissiale Saint-Léger	Eglise	Pendentif	non	VAM 4.43	Figure en ronde bosse, représentant un évêque ou un abbé. Perforation pour sa suspension à un chapelet.		Os
Guebwiller	Eglise paroissiale Saint-Léger	Eglise	Crucifix	non	VAM 4.44	Croix tréflée, comportant une perforation cruciforme au centre destinée à recevoir une relique (fragment de la vraie croix).		Alliage cuivreux

Ville	Site	mesures	est un lot	nombre de restes	nombre minimum d'individus	ponds	muséog raphique	datation	période *	doute période	contexte	états de conservation général *	localisation permanente *
Sélestat			non	1	1	1,1	oui	Elat 5	Bas Moyen Âge, époque moderne	non	Sépulture 553 squelette 854 à gauche de la huitième vertèbre thoracique	Pas d'intervention nécessaire	OCE Alsace
Sélestat			non	1	1	0,1	non	fin 15e - 18e s.	fin 15e - 18e s.	non	Sépulture 318 Squelette 319. Contre l'ischium.	Pas d'intervention nécessaire	OCE Alsace
Sélestat			non	1	1	0,2	non	Elat 2	Moyen Âge	non	Sépulture 561 US 563	Pas d'intervention nécessaire	OCE Alsace
Sélestat			non	3	1	1,4	non	fin 15e - 18e s.	fin 15e - 18e s.	non	Sépulture 564 Squelette 565 Dans la région du bassin.	Pas d'intervention nécessaire	OCE Alsace
Sélestat			non	2	1	0,6	non	fin 15e - 18e s.	fin 15e - 18e s.	non	Sépulture 683 Squelette 684 trouvé à proximité des l'extrémité distale des diaphyses de l'avant bras gauche.	Pas d'intervention nécessaire	OCE Alsace
Soufflenheim			non	1	1		oui		Epoque indéterminée	non		A restaurer pour valorisation	OCE Alsace
Soufflenheim			non	1	1		oui	18e - 19e s.	18e - 19e s.	oui		A restaurer pour valorisation	OCE Alsace
Soufflenheim				18	1		non	18e - 19e s.	18e - 19e s.	oui		Pas d'intervention nécessaire	OCE Alsace
Soufflenheim				1	1		oui	18e - 19e s.	18e - 19e s.	oui		A restaurer pour valorisation	OCE Alsace
Soufflenheim				31	1		oui	19e s.	19e s.	oui		Pas d'intervention nécessaire	OCE Alsace
Soufflenheim				1	1		oui	19e s.	19e s.	non		Pas d'intervention nécessaire	OCE Alsace
Soufflenheim				1	1		oui		Epoque indéterminée	non	Hors stratigraphie (nettoyage de la parie nord du sondage 2)	Pas d'intervention nécessaire	OCE Alsace
Soufflenheim				1	1		oui	18e - 19e s.	18e - 19e s.	non		Pas d'intervention nécessaire	OCE Alsace
Petit Landau	Buttenheim	H. : 10 ; l. : 8		1	1		oui	16e s.	16e s.	non		Pas d'intervention nécessaire	???
Marmoutier	Ancienne abbatiale	H. 35		1	1		oui	17e - 18e s. ?	17e - 18e s. ?	oui		Pas d'intervention nécessaire	???
Marmoutier	Ancienne abbatiale			1	1		oui	17e - 18e s. ?	17e - 18e s. ?	oui		Pas d'intervention nécessaire	???
Marmoutier	Ancienne abbatiale			1	1		oui	17e - 18e s. ?	17e - 18e s. ?	oui		Pas d'intervention nécessaire	???
Marmoutier	Ancienne abbatiale	H. : 38 ; l. : 19		1	1		oui	17e - 18e s. ?	17e - 18e s. ?	oui		Pas d'intervention nécessaire	???
Marmoutier	Ancienne abbatiale	H. 28		1	1		oui	17e - 18e s. ?	17e - 18e s. ?	oui		Pas d'intervention nécessaire	???
Marmoutier	Ancienne abbatiale	H. 37		1	1		oui	17e - 18e s. ?	17e - 18e s. ?	oui		Pas d'intervention nécessaire	???
Marmoutier	Ancienne abbatiale	H. 29		1	1		oui	17e - 18e s. ?	17e - 18e s. ?	oui		Pas d'intervention nécessaire	???
Marmoutier	Ancienne abbatiale	H. 19		1	1		oui	17e - 18e s. ?	17e - 18e s. ?	oui		Pas d'intervention nécessaire	???
Marmoutier	Ancienne abbatiale	H. 25		1	1		oui	17e - 18e s. ?	17e - 18e s. ?	oui		Pas d'intervention nécessaire	???
Marmoutier	Ancienne abbatiale	H. 16		1	1		oui	17e - 18e s. ?	17e - 18e s. ?	oui		Pas d'intervention nécessaire	???
Guebwiller	Eglise paroissiale Saint-Léger	L. 70 ; l. 10 ; Ep. 8		1	1		oui	16e - 17e s. ?	17e - 17e s. ?	oui		Pas d'intervention nécessaire	???
Guebwiller	Eglise paroissiale Saint-Léger	H. 39 ; L. 25 ; Ep. 2		1	1		oui	17e - 18e s.	17e - 18e s.	non		Pas d'intervention nécessaire	???

ville	Site	précisions localisation permanente	contenant	autres numéros	précisions localisation instantanée	date d'acquisition *	propriétaire	Type d'opération	RO	Biblio
Sélestat			H572 (sous cenant de B4752)		D10AG5		BDM			
Sélestat			H565				BDM			
Sélestat			H566				BDM			
Sélestat			H566				BDM			
Sélestat			H567				BDM			
Soufflenheim			H31, B2059							
Soufflenheim			B2059							
Soufflenheim			H31, B2059							
Soufflenheim			H66							
Soufflenheim			B2059							
Soufflenheim			H31, B2059							
Soufflenheim			B2059							
Soufflenheim			B860							
Soufflenheim			B860							
Petit Landau	Buttenheim									VAM, p. 449
Marmoulier	Ancienne abbatale					1975		Fouille	Kern Erwin	VAM, p. 474, n° 4.27
Marmoulier	Ancienne abbatale					1975		Fouille	Kern Erwin	VAM, p. 474-475, n° 4.28
Marmoulier	Ancienne abbatale					1975		Fouille	Kern Erwin	VAM, p. 475, n° 4.29
Marmoulier	Ancienne abbatale					1975		Fouille	Kern Erwin	VAM, p. 475, n° 4.30
Marmoulier	Ancienne abbatale					1975		Fouille	Kern Erwin	VAM, p. 475, n° 4.31
Marmoulier	Ancienne abbatale					1975		Fouille	Kern Erwin	VAM, p. 475, n° 4.32
Marmoulier	Ancienne abbatale					1975		Fouille	Kern Erwin	VAM, p. 476, n° 4.33
Marmoulier	Ancienne abbatale					1975		Fouille	Kern Erwin	VAM, p. 476, n° 4.34
Marmoulier	Ancienne abbatale					1975		Fouille	Kern Erwin	VAM, p. 476, n° 4.35
Marmoulier	Ancienne abbatale					1975		Fouille	Kern Erwin	VAM, p. 476, n° 4.36
Guebwiller	Eglise paroissiale Saint-Léger							Fouille	Brunel Pierre	VAM, p. 478, n° 4.43
Guebwiller	Eglise paroissiale Saint-Léger							Fouille	Brunel Pierre	VAM, p. 478, n° 4.44

ville	Site	Type contexte	dénomination	doute dénomination	intitulé *	Description	Associations mobilier	matériau
Guebwiller	Eglise paroissiale Saint-Léger	Eglise	Croix	non	VAM 4.45	Croix cruciforme comportant une perforation cruciforme au centre destinée à recevoir une relique (bois conservé). Lettres aux extrémités des branches : J, F, S, S, V.S.		Alliage cuivreux, Bois
Guebwiller		Funéraire	Croix	non	VAM 4.47	Croix dite "de Lorraine", fine incision ornant le bord.		Alliage cuivreux, Bois
Guebwiller	Eglise paroissiale Saint-Léger	Funéraire	Chapelet	non	VAM 4.48	Chapelet de très belle facture, grains en forme de pied, de main, d'éponge et de calice figurant le Christ et sa Passion. Un grain en forme de tête de Christ termine le chapelet. Fils en alliage cuivreux reliant les grains. Une médaille religieuse termine le chapelet.	Avec médaille 1	Os, Alliage cuivreux
Guebwiller	Eglise paroissiale Saint-Léger	Funéraire	Médaille religieuse	non	VAM 4.48	Avers : Vierge nimbée, de 3/4, tenant dans son bras droit l'Enfant-Jésus. inscription indiquant Madone de Mendevit. Revers : Saint-Georges terrassant le dragon, identifié par une inscription.	Avec chapelet 1	Alliage cuivreux
Guebwiller	Eglise paroissiale Saint-Léger	Funéraire	Chapelet	non	VAM 4.48	Série de cinq dizaine, grains probablement sphériques de deux tailles différentes, reliés par des fils en alliage cuivreux. Chapelet terminé par une croix et une médaille.	Avec croix 2 et médaille 2	Os, Alliage cuivreux
Guebwiller	Eglise paroissiale Saint-Léger	Funéraire	Croix	non	VAM 4.48	Croix en os enfilée sur des branches en alliage cuivreux.	Avec chapelet 2 et médaille 2	Os, Alliage cuivreux
Guebwiller	Eglise paroissiale Saint-Léger	Funéraire	Médaille religieuse	non	VAM 4.48	Forme octogonale. Avers : Vierge Marie en buste, de profil, inscription MATER DEI. Revers : Christ adulte en buste, de profil, chevelure bouclée et barbe fournie, inscription SALVATOR MUNDI.	Avec chapelet 2 et croix 2	Alliage cuivreux
Guebwiller	Eglise paroissiale Saint-Léger	Funéraire	Chapelet	non	VAM 4.49	30 grains en ambre, reliés par un fil en matériau périssable non conservé.		Ambre
Guebwiller	Eglise paroissiale Saint-Léger	Funéraire	Chapelet	non	VAM 4.50	Chapelet incomplet, grains en jais, deux tailles différentes, reliés par un fil en matériau périssable non conservé.		Jais
Rouffach	Ancienne église des Récollets	Eglise	Médaille religieuse	non	VAM 4.51	Forme ovale réalisée par deux plaques convexes assemblées, renferme un fragment de papier avec un texte évoquant le Verbe. Avers : Vierge et Saint-Joseph tenant la main à l'Enfant-Jésus, nimbés, surplombés par la colombe du Saint-Esprit. Grand lys dans la main gauche de Saint-Joseph. Revers : Sainte-Anne nimbée, assise, tenant un livre ouvert d'une main et indiquant un passage de l'autre à la Vierge-Marie enfant, couronnée et nimbée.		Alliage cuivreux
Rouffach	Ancienne église des Récollets	Eglise	Médaille religieuse	non	VAM 4.52	Forme ovale surmontée d'une bélière, thème de la Passion du Christ. Avers : chemise, voile de Sainte-Véronique, luminaires, dés, aiguille, coq, colonne, échelle, calice sur un nuage surmonté de l'hostie cruciforme. Revers : croix, lance, éponge de vinaigre, mains et pieds percés, coeur ardent bordé de la couronne d'épines, marteau, tenailles, clous, fouet, bourse, épée.		Alliage cuivreux
Rouffach	Ancienne église des Récollets	Funéraire	Médaille religieuse	non	VAM 4.53	Forme ovale surmontée d'une bélière, dédié à Notre-Dame de Gray (inscriptions sur les deux faces). Deux têtes assemblées. Avers et revers identiques : Vierge à l'Enfant nimbée, debout de face, vêtu d'un long manteau aux nombreux plis, sceptre dans sa main droite, Enfant-Jésus tenant une sphère.		Argent
Rouffach	Ancienne église des Récollets	Funéraire	Médaille religieuse	non	VAM 4.54	Forme ovale comportant quatre excoissances, dont une correspond à la bélière. Partie centrale ajourée. Avers : Vierge doloureuse, assise au pied d'une croix avec sur ses genoux le Christ adulte mort, traversé par sept épées. Revers peu lisible.		Alliage cuivreux
Rouffach	Ancienne église des Récollets	Funéraire	Croix	non	VAM 4.55	Croix dite "de Lorraine", finement ajourée. Termine un chapelet.	Avec chapelet	Alliage cuivreux
Rouffach	Ancienne église des Récollets	Funéraire	Chapelet	non	VAM 4.55	Grains en bois noirs.	Avec croix	Bois
Soultz	de Saint-Jean de Jérusalem	Funéraire	Médaille religieuse	non	Inv. 1981, n° 48	Forme ovale peint. Individu en buste, de 3/4, traits fins, barbe taillée "à la d'Atlanman", chevelure tombante, veste avec broderies d'or.		Alliage cuivreux, Peinture
Soultz	Ancienne commanderie de Saint-Jean de Jérusalem	Funéraire	Médaille religieuse	non	Inv. 1981, n° 71	Forme ovale surmontée d'une bélière. Croix de Malte rehaussée d'émail blanc, sur fond couvert de grenats très fins, quatre fleurs de lys entre les bras de la croix.		Or, Email
Rouffach	Ancienne église des Récollets	Funéraire	Croix	non	Inv. CD6 - sépulture n° 1	Croix latine aux extrémités des branches évasées. Loge inscrite de la même forme, remplie d'émail noir. Croix surmontée d'un globe terrestre cercés d'une couronne, sur laquelle est fixée la suspension.		Or, Email
Jungholtz	Notre-Dame de Thierenbach	Funéraire	Médaille religieuse	non	VAM 4.60	Forme ovale, surmontée d'une bélière perpendiculaire. Avers : Vierge à l'Enfant couronnée, debout de face, vêtu d'un manteau richement orné. Revers : façade d'une église et inscription mentionnant Einsiedeln.		Alliage cuivreux
Jungholtz	Notre-Dame de Thierenbach	Funéraire	Médaille religieuse	non	VAM 4.61	Forme ovale comportant quatre excoissances, dont une correspond à une bélière perpendiculaire. Avers : Christ couronné sur une croix polylobée, flanqué de part et d'autre d'un angelet. Revers : Vierge couronnée, debout de face, vêtu d'un long manteau, tenant l'Enfant-Jésus dans son bras gauche, flanqué de part et d'autre par une lampe à huile allumée surplombant un angelet. Départ des fils du chapelet, conservant une perte sphérique en bois noir.		Alliage cuivreux, Bois
Soultz	de Saint-Jean de Jérusalem	Funéraire	Chapelet	non	VAM 4.62	Composé d'une série de dix dizaine de grains de forme sphérique et de couleur brun ou noir.	capsule reliquaire	Os

ville	Site	mesures	est un lot	nombre de restes	nombre minimum d'individus	ponds	inventaire muséographique	datation	période *	doute période	contexte	états de conservation général *	localisation permanente *
Guebwiller	Eglise paroissiale Saint-Léger	H. 27 ; L. 25 ; Ep. 3		1	1		oui	17e - 18e s.	17e - 18e s.	non		Pas d'intervention nécessaire	???
Guebwiller	Léger	H. 35 ; L. 17 ; Ep. 1.5		1	1		oui	17e - 18e s.	17e - 18e s.	non		Pas d'intervention nécessaire	???
Guebwiller	Eglise paroissiale Saint-Léger	D. perle : 9		1	1		oui	17e - 18e s.	17e - 18e s.	non	Sépulture n° 38	Pas d'intervention nécessaire	???
Guebwiller	Eglise paroissiale Saint-Léger			1	1		oui	17e - 18e s.	17e - 18e s.	non	Sépulture n° 38	Pas d'intervention nécessaire	???
Guebwiller	Eglise paroissiale Saint-Léger	D. perle : 2 à 8		1	1		oui	17e - 18e s.	17e - 18e s.	non	Bordure du cercueil Sépulture n° 38	Pas d'intervention nécessaire	???
Guebwiller	Eglise paroissiale Saint-Léger			1	1		oui	17e - 18e s.	17e - 18e s.	non	Bordure du cercueil Sépulture n° 38	Pas d'intervention nécessaire	???
Guebwiller	Eglise paroissiale Saint-Léger	D. 4 à 7		1	1		oui	2e moitié 15e s.	17e - 18e s.	non	Bordure du cercueil Sépulture n° 38	Pas d'intervention nécessaire	???
Guebwiller	Eglise paroissiale Saint-Léger	D. 14 à 20		1	1		oui	16e s. ?	2e moitié 15e s.	non	Sépulture n° 53	Pas d'intervention nécessaire	???
Guebwiller	Eglise paroissiale Saint-Léger	D. 14 à 20		1	1		oui	16e s. ?	16e s. ?	oui	Sépulture n° 54	Pas d'intervention nécessaire	???
Rouffach	Ancienne église des Récollets	L. 30 ; l. 39		1	1		oui	17e ou début 18e s.	17e ou début 18e s.	non		Pas d'intervention nécessaire	???
Rouffach	Ancienne église des Récollets	L. 25 ; l. 30		1	1		oui	17e - 18e s.	17e - 18e s.	non	Vide sanitaire nord (sur le sol de dalles en terre cuite)	Pas d'intervention nécessaire	???
Rouffach	Ancienne église des Récollets	L. 19 ; l. 25		1	1		oui	17e - 18e s.	17e - 18e s.	non	Sépulture	Pas d'intervention nécessaire	???
Rouffach	Ancien cimetière paroissiale Notre-Dame	L. 35 ; l. 25		1	1		oui	17e - 18e s.	17e - 18e s.	non	Sépulture	Pas d'intervention nécessaire	???
Rouffach	Ancienne église des Récollets	L. 69 ; l. 34 ; Ep. 2		1	1		oui	2e moitié 17e s.	2e moitié 17e s.	non	Sépulture dans le cœur conventuel, au pied du maître-autel, au niveau du bassin (accroché à la ceinture)	Pas d'intervention nécessaire	???
Rouffach	Ancienne église des Récollets			1	1		oui	2e moitié 17e s.	2e moitié 17e s.	non	Sépulture dans le cœur conventuel, au pied du maître-autel, au niveau du bassin (accroché à la ceinture)	Pas d'intervention nécessaire	???
Soultz	de Saint-Jean de Jérusalem	H. 39 ; L. 40 ; Ep. 1		1	1		oui	17e s.	17e s.	non	Sépulture, au niveau de l'épaulé avec un boudrier	Pas d'intervention nécessaire	???
Soultz	Ancienne commanderie de Saint-Jean de Jérusalem	H. 16 ; L. 18 ; Ep. 1		1	1		oui	fin 16e - 17e s.		non	sud du maître-autel dans le cœur de la chapelle de la commanderie. Il pourrait s'agir de Conrad de schwalbach, décédé le 17 mars 1568 ou de Henry de Schwansbell mort le 22 décembre 1693.	Pas d'intervention nécessaire	???
Rouffach	Ancienne église des Récollets			1	1		oui	2e moitié 17e - début 18e s.	2e moitié 17e - début 18e s.	non	Sépulture n° 1, défont identifié à Georges Guillaume Thum de Neuenburg, décédé le 3 avril 1662 ou à Jean-Gaspard de Ferette, mort le 22 janvier 1716	Pas d'intervention nécessaire	???
Jungholtz	Notre-Dame de Thierenbach	H. 39 ; L. 30 ; Ep. 3		1	1		oui	17e ou début 18e s.	17e ou début 18e s.	non	Sépulture n° 7, défont éventuellement identifié à Guillaume Schilzweck, admoniteur des sires de Jungholtz, décédé le 17 mars 1710.	Pas d'intervention nécessaire	???
Jungholtz	Notre-Dame de Thierenbach												
Jungholtz	Notre-Dame de Thierenbach			1	1		oui	16e - 17e s.	16e - 17e s.	non	Sépulture n° 10, correspondant probablement à celle d'un ecclésiastique	Pas d'intervention nécessaire	???
Soultz	de Saint-Jean de Jérusalem			1	1		oui	17e s. ?	17e s. ?	oui	Entre les mains du défont, réunies au niveau du bassin	Pas d'intervention nécessaire	???

ville	Site	précisions localisation permanente	contenant	autres numéros	précisions localisation instantanée	date d'acquisition *	propriétaire	Type d'opération	RO	Biblio
Guebwiller	Eglise paroissiale Saint-Léger							Fouille	Brunel Pierre	VAM, p. 479, n° 4.45
Guebwiller	Léger							Fouille	Brunel Pierre	VAM, p. 479, n° 4.47
Guebwiller	Eglise paroissiale Saint-Léger							Fouille	Brunel Pierre	VAM, p. 480, n° 4.48
Guebwiller	Eglise paroissiale Saint-Léger							Fouille	Brunel Pierre	VAM, p. 480, n° 4.48
Guebwiller	Eglise paroissiale Saint-Léger							Fouille	Brunel Pierre	VAM, p. 480, n° 4.48
Guebwiller	Eglise paroissiale Saint-Léger							Fouille	Brunel Pierre	VAM, p. 480, n° 4.48
Guebwiller	Eglise paroissiale Saint-Léger							Fouille	Brunel Pierre	VAM, p. 480, n° 4.48
Guebwiller	Eglise paroissiale Saint-Léger							Fouille	Brunel Pierre	VAM, p. 480, n° 4.49
Guebwiller	Eglise paroissiale Saint-Léger							Fouille	Brunel Pierre	VAM, p. 480, n° 4.50
Rouffach	Ancienne église des Récollets							Fouille	Brunel Pierre	VAM, p. 482, n° 4.51
Rouffach	Ancienne église des Récollets							Fouille	Brunel Pierre	VAM, p. 482, n° 4.52
Rouffach	Ancienne église des Récollets							Fouille	Brunel Pierre	VAM, p. 482, n° 4.53
Rouffach	Ancien cimetière paroissiale Notre-Dame							Fouille	Brunel Pierre	VAM, p. 482, n° 4.54
Rouffach	Ancienne église des Récollets							Fouille	Brunel Pierre	VAM, p. 483, n° 4.55
Rouffach	Ancienne église des Récollets							Fouille	Brunel Pierre	VAM, p. 483, n° 4.55
Soultz	de Saint-Jean de Jérusalem							Fouille	Brunel Pierre	VAM, p. 483, n° 4.56
Soultz	Ancienne commanderie de Saint-Jean de Jérusalem							Fouille	Brunel Pierre	VAM, p. 483, n° 4.57
Rouffach	Ancienne église des Récollets					1982		Fouille	Brunel Pierre	VAM, p. 485, n° 4.58
Jungholtz	Noire-Dame de Thierenbach					1984		Fouille	Brunel Pierre	VAM, p. 485-486, n° 4.60
Jungholtz	Noire-Dame de Thierenbach					1984		Fouille	Brunel Pierre	VAM, p. 486, n° 4.61
Soultz	de Saint-Jean de Jérusalem							Fouille	Brunel Pierre	VAM, p. 486, n° 4.62

ville	Site	Type contexte	dénomination	doute dénomination	intitulé *	Description	Associations mobilier	matériau
Soultz	de Saint-Jean de Jérusalem	Funéraire	Médaille religieuse	non	VAM 4.62	Forme ovale surmontée d'une bélière. Avers : Vierge à l'Enfant, vu d'un manteau richement orné. Revers : façade d'une église et inscription mentionnant Einsiedeln.	capsule reliquaire	Alliage cuivreux
Soultz	de Saint-Jean de Jérusalem	Funéraire	Capsule reliquaire	non	VAM 4.62	Boite de forme ovale en alliage cuivreux, dont les deux faces sont en verre. Papier à l'intérieur avec figuration d'un lys et d'une Vierge à l'Enfant bordée d'une gloire de l'autre côté.	Avec chapelet et médaille	Alliage cuivreux, Verre, Papier
Jungholtz	Notre-Dame de Thierenbach	Funéraire	Médaille religieuse	non	VAM 4.63	Forme circulaire, surmontée d'une bélière perpendiculaire. Avers : Vierge nimbée, en buste tournée vers la gauche, partiellement voilée, inscription Mère de Jésus-Christ priez pour nous. Revers : Christ sur la croix, entouré de la Vierge Marie et de Saint-Jean, inscription Passion du Christ conforté nous.		Alliage cuivreux
Colmar	Collégiale Saint-Martin	Funéraire	Chapelet	non			Avec médaille et croix	Os, Bois
Colmar	Collégiale Saint-Martin	Funéraire	Médaille religieuse	non			Avec chapelet et croix	Alliage cuivreux
Colmar	Collégiale Saint-Martin	Funéraire	Croix	non			Avec chapelet et médaille	???
Colmar	Collégiale Saint-Martin	Funéraire	Chapelet	non			Avec médaille et croix	Os
Colmar	Collégiale Saint-Martin	Funéraire	Médaille religieuse	non			Avec chapelet et croix	???
Colmar	Collégiale Saint-Martin	Funéraire	Croix	non			Avec chapelet et médaille	???
Colmar	Collégiale Saint-Martin	Funéraire	Chapelet	non			Avec croix	Os
Colmar	Collégiale Saint-Martin	Funéraire	Croix	non			Avec chapelet	???
Colmar	Collégiale Saint-Martin	Funéraire	Chapelet	non				Os
Colmar	Collégiale Saint-Martin	Funéraire	Chapelet	non				Os, Bois
Colmar	Collégiale Saint-Martin	Funéraire	Chapelet	non			Avec croix	Os
Colmar	Collégiale Saint-Martin	Funéraire	Croix	non			Avec chapelet	???
Colmar	Collégiale Saint-Martin	Funéraire	Chapelet	non				Bois
Colmar	Collégiale Saint-Martin	Funéraire	Chapelet	non			Avec médaille	???
Colmar	Collégiale Saint-Martin	Funéraire	Médaille religieuse	non			Avec chapelet	???
Colmar	Collégiale Saint-Martin	Funéraire	Chapelet	non			Avec croix	???
Colmar	Collégiale Saint-Martin	Funéraire	Croix	non			Avec chapelet	???
Colmar	Collégiale Saint-Martin	Funéraire	Chapelet	non			Avec croix	Os
Colmar	Collégiale Saint-Martin	Funéraire	Croix	non			Avec chapelet	???
Colmar	Collégiale Saint-Martin	Funéraire	Chapelet	non			Avec croix	Os
Colmar	Collégiale Saint-Martin	Funéraire	Croix	non			Avec chapelet	???
Munster	Place du Marché	Funéraire	Chapelet				Avec chapelet	indéterminé
Munster	Place du Marché	Funéraire	Reliquaire					matériau composite
Munster	Place du Marché	Funéraire	Chapelet					indéterminé
Munster	Place du Marché	Funéraire	Reliquaire					indéterminé
Munster	Place du Marché	Funéraire	Médaille religieuse					indéterminé
Munster	Place du Marché	Funéraire	Chapelet					indéterminé
Munster	Place du Marché	Funéraire	Crucifix					indéterminé
Munster	Place du Marché	Funéraire	Médaille religieuse					Alliage cuivreux
Munster	Place du Marché	Funéraire	Crucifix					Alliage cuivreux
Munster	Place du Marché	Funéraire	Crucifix					Alliage cuivreux
Munster	Place du Marché	Funéraire	Médaille religieuse					Alliage cuivreux
Munster	Place du Marché	Funéraire	Médaille religieuse					Alliage cuivreux
Munster	Place du Marché	Funéraire	Médaille religieuse					Alliage cuivreux

ville	Site	mesures	est un lot	nombre de restes	nombre minimum d'individus	poids	inventaire muséographique	datation	période *	doute période	contexte	états de conservation général *	localisation permanente *
Soultz	de Saint-Jean de Jérusalem	H. 21 ; l. 18 ; Ep. 1		1	1		oui	17e s. ?	17e s. ?	oui	Entre les mains du défunt, réunies au niveau du bassin	Pas d'intervention nécessaire	???
Soultz	de Saint-Jean de Jérusalem	L. 28 ; l. 18 ; Ep. 8		1	1		oui	17e s. ?	17e s. ?	oui	Entre les mains du défunt, réunies au niveau du bassin	Pas d'intervention nécessaire	???
Jungnholtz	Noire-Dame de Therenbach	D. 33 ; Ep. 3		1	1		oui	fin 17e - début 18e s.	fin 17e - début 18e s.	non	Sépulture n° 8, cercueil d'un individu féminin, probablement identifié à Marguerite Burenbaum, épouse de Guillaume Schilzweck, inhumé à proximité immédiate	Pas d'intervention nécessaire	???
Colmar	Collégiale Saint-Martin				1			17e - 18e s. ?	17e - 18e s. ?	oui	Sépulture n° 2		
Colmar	Collégiale Saint-Martin				1			17e - 18e s. ?	17e - 18e s. ?	oui	Sépulture n° 2		
Colmar	Collégiale Saint-Martin				1			17e - 18e s. ?	17e - 18e s. ?	oui	Sépulture n° 2		
Colmar	Collégiale Saint-Martin				1			17e - 18e s. ?	17e - 18e s. ?	oui	Sépulture n° 3		
Colmar	Collégiale Saint-Martin				1			17e - 18e s. ?	17e - 18e s. ?	oui	Sépulture n° 3		
Colmar	Collégiale Saint-Martin				1			17e - 18e s. ?	17e - 18e s. ?	oui	Sépulture n° 3		
Colmar	Collégiale Saint-Martin				1			17e - 18e s. ?	17e - 18e s. ?	oui	Sépulture n° 5		
Colmar	Collégiale Saint-Martin				1			17e - 18e s. ?	17e - 18e s. ?	oui	Sépulture n° 5		
Colmar	Collégiale Saint-Martin				1			17e - 18e s. ?	17e - 18e s. ?	oui	Sépulture n° 6 (en pleine terre)		
Colmar	Collégiale Saint-Martin				1			17e - 18e s. ?	17e - 18e s. ?	oui	Sépulture n° 6 (en cercueil)		
Colmar	Collégiale Saint-Martin				1			17e - 18e s. ?	17e - 18e s. ?	oui	Sépulture n° 7		
Colmar	Collégiale Saint-Martin				1			17e - 18e s. ?	17e - 18e s. ?	oui	Sépulture n° 7		
Colmar	Collégiale Saint-Martin				1			17e - 18e s. ?	17e - 18e s. ?	oui	Sépulture n° 8		
Colmar	Collégiale Saint-Martin				1			17e - 18e s. ?	17e - 18e s. ?	oui	Sépulture n° 9		
Colmar	Collégiale Saint-Martin				1			17e - 18e s. ?	17e - 18e s. ?	oui	Sépulture n° 9		
Colmar	Collégiale Saint-Martin				1			17e - 18e s. ?	17e - 18e s. ?	oui	Sépulture n° 11		
Colmar	Collégiale Saint-Martin				1			17e - 18e s. ?	17e - 18e s. ?	oui	Sépulture n° 11		
Colmar	Collégiale Saint-Martin				1			17e - 18e s. ?	17e - 18e s. ?	oui	Sépulture n° 13		
Colmar	Collégiale Saint-Martin				1			17e - 18e s. ?	17e - 18e s. ?	oui	Sépulture n° 13		
Munster	Place du Marché		lot	57	1			17e - 18e					
Munster	Place du Marché		objet	2	1	14,3		16e ? Début 17e ?					
Munster	Place du Marché		lot	/	1			17e - 18e					
Munster	Place du Marché		objet	4	1	1,6							
Munster	Place du Marché		lot	2	1	2,1		17e - 18e					
Munster	Place du Marché		lot	67	1			17e - 18e					
Munster	Place du Marché		lot	2	1	4,2							
Munster	Place du Marché		objet	1	1	2,4		17e					
Munster	Place du Marché		objet	1	1	3,8							
Munster	Place du Marché		objet	1	1	2,3							
Munster	Place du Marché		objet	1	1	7,9		17e - 18e					
Munster	Place du Marché		objet	1	1	0,6		17e - 18e					
Munster	Place du Marché		objet	1	1	1,2		17e - 18e					

Annexe 5 : Tableau biologie - exemple de Joué-lès-Tours (J. Livet)

Site	N° sépulture	N° individu	Age général	Méthode	Classe d'âge	Age individuel	Age minimum	Age maximum	Sexe	Nombre de dents	Tartre	Nombre de caries	Nombre résorptions alvéolaires	Usure dentaire	Hypoplasie	Criba orbitalia	Hyperostose parotique	Pathologie	Dégénérative	Infectieuse	Traumatique	Tumorale	Inflammatoire	Métabolique
37_JOUÉ01	500	2004	immature	Moorrees et al. 1963a et b	0-1 an				immature	15	0	0	0	0	0	Pas renseigné	Pas renseigné	0						
37_JOUÉ01	501	2008	immature	Moorrees et al. 1963a et b	1-4 ans				immature	30	1	0	0	0	0	Pas renseigné	Pas renseigné	0						
37_JOUÉ01	502	2001	adulte	Schmitt 2005		20		49	indéterminé	0	0	0	0	0	0	Pas renseigné	Pas renseigné	0						
37_JOUÉ01	502	2028	perinatal	Mësh 1970	0 an				immature	0	0	0	0	0	0	Pas renseigné	Pas renseigné	0						
37_JOUÉ01	507	2389	adulte	Pas renseigné		20			indéterminé	0	0	0	0	0	0	Pas renseigné	Pas renseigné	0						
37_JOUÉ01	508	2372	immature	Maresh 1970	1-4 ans				immature	0	0	0	0	0	0	Pas renseigné	Pas renseigné	0						
37_JOUÉ01	509	2071	adulte	Pas renseigné		20			indéterminé	0	0	0	0	0	0	Pas renseigné	Pas renseigné	0						
37_JOUÉ01	510	2016	adulte	Pas renseigné		20			indéterminé	0	0	0	0	0	0	Pas renseigné	Pas renseigné	1		1				
37_JOUÉ01	511	2026	immature	Moorrees et al. 1963a et b	0-1 an	0-2 ans			immature	5	0	0	0	0	0	Pas renseigné	Pas renseigné	0						
37_JOUÉ01	512	2020	adulte	Pas renseigné		20			indéterminé	0	0	0	0	0	0	Pas renseigné	Pas renseigné	0						
37_JOUÉ01	514	2032	adulte	Schmitt 2005		20		49	indéterminé	0	0	0	0	0	0	Pas renseigné	Pas renseigné	0						
37_JOUÉ01	515	2035	adulte	Pas renseigné		20			indéterminé	30	1	3	1	1	1	Pas renseigné	Pas renseigné	1						
37_JOUÉ01	516	2087	immature	Moorrees et al. 1963a et b	0-1 an				immature	16	0	0	0	0	0	Pas renseigné	Pas renseigné	0						
37_JOUÉ01	517	2038	adulte	Pas renseigné		20			indéterminé	0	0	0	0	0	0	Pas renseigné	Pas renseigné	0						
37_JOUÉ01	518	2054	adulte	Schmitt 2005		20		39	indéterminé	20	1	8	3	1	1	Pas renseigné	Pas renseigné	1						
37_JOUÉ01	519	2073	adulte	Pas renseigné		20			indéterminé	0	0	0	0	0	0	Pas renseigné	Pas renseigné	0						
37_JOUÉ01	521	2060	adulte	Schmitt 2005		20		49	indéterminé	0	0	0	0	0	0	Pas renseigné	Pas renseigné	1						
37_JOUÉ01	522	2062	adulte	Pas renseigné		20			indéterminé	0	0	0	0	0	0	Pas renseigné	Pas renseigné	0						
37_JOUÉ01	523	2064	adulte	Pas renseigné		20			indéterminé	0	0	0	0	0	0	Pas renseigné	Pas renseigné	0						
37_JOUÉ01	524	2113	adulte	Pas renseigné		20			indéterminé	0	0	0	0	0	0	Pas renseigné	Pas renseigné	0						
37_JOUÉ01	525	2079	adulte	Pas renseigné		20			indéterminé	0	0	0	0	0	0	Pas renseigné	Pas renseigné	0						
37_JOUÉ01	526	2082	adulte	Schmitt 2005		20		29	indéterminé	12	1	9	1	9	1	Pas renseigné	Pas renseigné	1						
37_JOUÉ01	527	2084	adulte	Pas renseigné		20			indéterminé	0	0	0	0	0	0	Pas renseigné	Pas renseigné	0						
37_JOUÉ01	528	2087	adulte	Pas renseigné		20			indéterminé	0	0	0	0	0	0	Pas renseigné	Pas renseigné	1						
37_JOUÉ01	529	2090	immature	Maresh 1970	1-4 ans				immature	0	0	0	0	0	0	Pas renseigné	Pas renseigné	0						
37_JOUÉ01	530	2083	adulte	Pas renseigné		20			indéterminé	7	1	2	10	1	1	Pas renseigné	Pas renseigné	0						
37_JOUÉ01	531	2099	adulte	Pas renseigné		20			indéterminé	1	1	0	15	1	1	Pas renseigné	Pas renseigné	0						
37_JOUÉ01	532	2106	adulte	Pas renseigné		20			indéterminé	0	0	0	0	0	0	Pas renseigné	Pas renseigné	0						
37_JOUÉ01	533	2109	adulte	Schmitt 2005		40			indéterminé	0	0	0	0	0	0	Pas renseigné	Pas renseigné	1						
37_JOUÉ01	534	2116	adulte	Pas renseigné		20			indéterminé	0	0	0	0	0	0	Pas renseigné	Pas renseigné	0						
37_JOUÉ01	536	2120	adulte	Pas renseigné		20			indéterminé	0	0	0	0	0	0	Pas renseigné	Pas renseigné	0						
37_JOUÉ01	537	2124	adulte	Pas renseigné		20			indéterminé	2	1	1	0	1	1	Pas renseigné	Pas renseigné	0						
37_JOUÉ01	538	2127	adulte	Schmitt 2005		40			indéterminé	0	0	0	0	0	0	Pas renseigné	Pas renseigné	0						
37_JOUÉ01	541	2131	adulte	Schmitt 2005		30			masculin	0	0	0	0	0	0	Pas renseigné	Pas renseigné	1						
37_JOUÉ01	542	2137	adulte	Pas renseigné		20			indéterminé	0	0	0	0	0	0	Pas renseigné	Pas renseigné	1						
37_JOUÉ01	544	2141	adulte	Pas renseigné		20			indéterminé	0	0	0	0	0	0	Pas renseigné	Pas renseigné	0						
37_JOUÉ01	545	2144	adulte	Pas renseigné		20			indéterminé	0	0	0	0	0	0	Pas renseigné	Pas renseigné	0						
37_JOUÉ01	546	2147	adulte	Pas renseigné		20			indéterminé	0	0	0	0	0	0	Pas renseigné	Pas renseigné	1						
37_JOUÉ01	549	2159	immature	Moorrees et al. 1963a et b	0-1 an				immature	19	0	0	0	0	0	Pas renseigné	Pas renseigné	0						
37_JOUÉ01	554	2224	immature	Sunclick 1978	5-9 ans				immature	0	0	0	0	0	0	Pas renseigné	Pas renseigné	0						
37_JOUÉ01	555	2172	adulte	Pas renseigné		20			indéterminé	0	0	0	0	0	0	Pas renseigné	Pas renseigné	1						

Site	N° sépulture	N° individu	Développementale	Actes anthropologiques et médicaux	Pathologie indéterminée	Pathologie détail	Tuberculose	Maladie hyperostotique	Fracture (nb/localisation)	Violence	Observation
37_JOUE01	500	2004									
37_JOUE01	501	2008									
37_JOUE01	502	2001									
37_JOUE01	502	2028									
37_JOUE01	507	2369									juste les membres inférieurs de conservés
37_JOUE01	508	2372									
37_JOUE01	509	2071									
37_JOUE01	510	2016				périostose					localisée
37_JOUE01	511	2026									
37_JOUE01	512	2020									
37_JOUE01	514	2032									
37_JOUE01	515	2035									
37_JOUE01	516	2057									
37_JOUE01	517	2038									
37_JOUE01	518	2054									
37_JOUE01	519	2073									
37_JOUE01	521	2060									
37_JOUE01	522	2062									
37_JOUE01	523	2064									
37_JOUE01	524	2113									
37_JOUE01	525	2079									
37_JOUE01	526	2082									
37_JOUE01	527	2084									
37_JOUE01	528	2087									
37_JOUE01	529	2090									
37_JOUE01	530	2093									
37_JOUE01	531	2099									
37_JOUE01	532	2106									
37_JOUE01	533	2109									
37_JOUE01	534	2116									
37_JOUE01	536	2120									
37_JOUE01	537	2124									
37_JOUE01	538	2127									
37_JOUE01	541	2131			1	entorses vertébrales					fracture ?
37_JOUE01	542	2137							1/main gauche		
37_JOUE01	544	2141									
37_JOUE01	545	2144									
37_JOUE01	546	2147									
37_JOUE01	549	2159									
37_JOUE01	554	2224									
37_JOUE01	555	2172				périostose localisée					localisée

Site	N° sépulture	N° individu	Age général	Méthode	Classe d'âge	Age individuel	Age minimum	Age maximum	Sexe	Nombre de dents	Tartre	Nombre de caries	Nombre résorptions alvéolaires	Usure dentaire	Hypoplasie	Cribra orbitalia	Hyperostose porotique	Pathologie	Dégénérative	Infectieuse	Traumatique	Tumorale	Inflammatoire	Métabolique
37_JOUE01	556	2180	adulte	Schmitt 2005			20	49	féminin	0	0	0	0	0	0	Pas renseigné	Pas renseigné	1						
37_JOUE01	557	2183	adulte	Schmitt 2005			60		masculin	1	0	1	0	1	1	Pas renseigné	Pas renseigné	1						
37_JOUE01	558	2188	immature	Moorrees et al. 1963a et b	0-4 ans				immature	32	1	7	0	1	1	Pas renseigné	Pas renseigné	0						
37_JOUE01	559	2201	adulte	Schmitt 2005			40		féminin	10	1	3	3	1	0	Pas renseigné	Pas renseigné	1						
37_JOUE01	560	2192	adulte	Pas renseigné			20		Indéterminé	18	1	2	0	1	1	Pas renseigné	Pas renseigné	1						
37_JOUE01	561	2204	adulte	Pas renseigné			20		Indéterminé	0	0	0	0	0	0	Pas renseigné	Pas renseigné	1						
37_JOUE01	562	2207	adulte	Pas renseigné			20		Indéterminé	0	0	0	0	0	0	Pas renseigné	Pas renseigné	0						
37_JOUE01	563	2210	adulte	Schmitt 2005			20	49	masculin	0	0	0	0	0	0	Pas renseigné	Pas renseigné	1						
37_JOUE01	564	2215	immature	Maresch 1970	0-1 an				immature	0	0	0	0	0	0	Pas renseigné	Pas renseigné	0						
37_JOUE01	567	2227	adulte	Pas renseigné			20		Indéterminé	0	0	0	0	0	0	Pas renseigné	Pas renseigné	0						
37_JOUE01	568	2230	adulte	Pas renseigné			20		Indéterminé	0	0	0	0	0	0	Pas renseigné	Pas renseigné	0						
37_JOUE01	570	2240	adulte	Pas renseigné			20		Indéterminé	0	0	0	0	0	0	Pas renseigné	Pas renseigné	0						
37_JOUE01	571	2243	adulte	Pas renseigné			20		Indéterminé	0	0	0	0	0	0	Pas renseigné	Pas renseigné	1						
37_JOUE01	572	2246	immature	Maresch 1970	1-4 ans				immature	0	0	0	0	0	0	Pas renseigné	Pas renseigné	0						
37_JOUE01	574	2261	adulte	Pas renseigné			20		Indéterminé	0	0	0	0	0	0	Pas renseigné	Pas renseigné	0						
37_JOUE01	583	3178	adulte	Pas renseigné			20		Indéterminé	24	1	15	3	1	1	Pas renseigné	Pas renseigné	1						
37_JOUE01	591	2250	adulte	Pas renseigné			20		Indéterminé	21	1	11	8	1	1	Pas renseigné	Pas renseigné	0						
37_JOUE01	593	2253	adulte	Schmitt 2005			20	39	féminin	0	0	0	0	0	0	Pas renseigné	Pas renseigné	0						
37_JOUE01	594	2257	adulte	Pas renseigné			20		Indéterminé	0	0	0	0	0	0	Pas renseigné	Pas renseigné	1						
37_JOUE01	602	2286	adulte	Pas renseigné			20		Indéterminé	0	0	0	0	0	0	Pas renseigné	Pas renseigné	0						
37_JOUE01	603	2289	adulte	Pas renseigné			20		Indéterminé	0	0	0	0	0	0	Pas renseigné	Pas renseigné	0						
37_JOUE01	604	2292	adulte	Pas renseigné			20		Indéterminé	29	1	7	3	1	1	Pas renseigné	Pas renseigné	1						
37_JOUE01	606	2302	adulte	Pas renseigné			20		Indéterminé	0	0	0	0	0	0	Pas renseigné	Pas renseigné	0						
37_JOUE01	611	2318	adulte	Schmitt 2005			20	29	féminin	0	0	0	0	0	0	Pas renseigné	Pas renseigné	0						
37_JOUE01	616	2341	adulte	Pas renseigné			20		Indéterminé	0	0	0	0	0	0	Pas renseigné	Pas renseigné	0						
37_JOUE01	618	2359	immature	Maresch 1970	0 an				immature	0	0	0	0	0	0	Pas renseigné	Pas renseigné	0						
37_JOUE01	620	2334	adulte	Schmitt 2005			20	39	masculin	0	0	0	0	0	0	Pas renseigné	Pas renseigné	0						
37_JOUE01	622	2344	immature	Maresch 1970	0-1 an				immature	0	0	0	0	0	0	Pas renseigné	Pas renseigné	0						
37_JOUE01	625	2364	immature	Maresch 1970	1-4 ans				immature	0	0	0	0	0	0	Pas renseigné	Pas renseigné	0						
37_JOUE01	628	2386	adulte	Pas renseigné			20		Indéterminé	0	0	0	0	0	0	Pas renseigné	Pas renseigné	0						
37_JOUE01	630	2393	immature	Moorrees et al. 1963a et b	0-1 an				immature	0	0	0	0	0	0	Pas renseigné	Pas renseigné	0						
37_JOUE01	632	2400	immature	Moorrees et al. 1963a et b	0-1 an				immature	18	0	0	0	0	0	1	Pas renseigné	Pas renseigné	1					
37_JOUE01	638	2418	adulte	Pas renseigné			20		Indéterminé	31	1	9	1	1	1	Pas renseigné	Pas renseigné	1						
37_JOUE01	639	2421	immature	Maresch 1970	5-9 ans				immature	0	0	0	0	0	0	Pas renseigné	Pas renseigné	1						
37_JOUE01	643	2434	adulte	Schmitt 2005			20	39	masculin	0	0	0	0	0	0	Pas renseigné	Pas renseigné	0						
37_JOUE01	644	2440	adulte	Pas renseigné			20		Indéterminé	0	0	0	0	0	0	Pas renseigné	Pas renseigné	0						
37_JOUE01	645	2444	adulte	Pas renseigné			20		Indéterminé	0	0	0	0	0	0	Pas renseigné	Pas renseigné	0						
37_JOUE01	680	2485	adulte	Schmitt 2005			30		masculin	0	0	0	0	0	0	Pas renseigné	Pas renseigné	1						
37_JOUE01	681	2483	adulte	Schmitt 2005			20	29	féminin	0	0	0	0	0	0	Pas renseigné	Pas renseigné	0						
37_JOUE01	699	2598	adulte	Schmitt 2005			30	49	Indéterminé	0	0	0	0	0	0	Pas renseigné	Pas renseigné	1						
37_JOUE01	700	2592	adulte	Schmitt 2005			20	39	masculin	0	0	0	0	0	0	Pas renseigné	Pas renseigné	1						

Site	N° sépulture	N° individu	Développemental	Actes anthropologiques et médicaux	Pathologie indéterminée	Pathologie détail	Tuberculose	Maladie hyperostose	Fracture (nb/localisation)	Violence	Observation
37_JOUE01	556	2180				périostose localisée					localisée
37_JOUE01	557	2183									
37_JOUE01	558	2188									
37_JOUE01	559	2201						1			
37_JOUE01	560	2192									
37_JOUE01	561	2204							1/pied droit		
37_JOUE01	562	2207									
37_JOUE01	563	2210							1/côte		
37_JOUE01	564	2215									
37_JOUE01	567	2227									
37_JOUE01	568	2230									
37_JOUE01	570	2240									
37_JOUE01	571	2243									
37_JOUE01	572	2246									
37_JOUE01	574	2261									
37_JOUE01	583	3178							2/main gauche et côte		
37_JOUE01	591	2250									
37_JOUE01	593	2253									
37_JOUE01	594	2257				périostose localisée					localisée
37_JOUE01	602	2286									
37_JOUE01	603	2289									
37_JOUE01	604	2292									
37_JOUE01	606	2302									
37_JOUE01	611	2318									
37_JOUE01	616	2341									
37_JOUE01	618	2359									
37_JOUE01	620	2334									
37_JOUE01	622	2344									
37_JOUE01	625	2364									
37_JOUE01	628	2386									
37_JOUE01	630	2393									
37_JOUE01	632	2400									
37_JOUE01	638	2418									
37_JOUE01	639	2421				périostose localisée					localisée
37_JOUE01	643	2434									
37_JOUE01	644	2440									
37_JOUE01	645	2444									
37_JOUE01	680	2485			1	exostose localisée					
37_JOUE01	681	2493									
37_JOUE01	699	2598									
37_JOUE01	700	2592			1	ankyloses pied gauche					traumatisme?

Site	N° sépulture	N° individu	Age général	Méthode	Classe d'âge	Age individuel	Age minimum	Age maximum	Sexe	Nombre de dents	Tartre	Nombre de caries	Nombre résorptions alvéolaires	Usure dentaire	Hypoplasie	Cribrra orbitalia	Hyperostose parotique	Pathologie	Dégénérative	Infectieuse	Traumatique	Tumorale	Inflammatoire	Métabolique
37_JOUE01	701	2582	immature	Coqueugnot et Weaver 2007	15-19 ans	15-17 ans	14	18	immature	0	0	0	0	0	0	Pas renseigné	Pas renseigné	0						
37_JOUE01	702	2585	adulte	Pas renseigné			20		Indéterminé	0	0	0	0	0	0	Pas renseigné	Pas renseigné	0						
37_JOUE01	703	2588	adulte	Coqueugnot et Weaver 2007		20-23 ans	20	23	féminin	0	0	0	0	0	0	Pas renseigné	Pas renseigné	0						
37_JOUE01	709	2623	adulte	Schmitt 2005			30	59	féminin	0	0	0	0	0	0	Pas renseigné	Pas renseigné	1	1					
37_JOUE01	710	2626	adulte	Schmitt 2005			40		masculin	0	0	0	0	0	0	Pas renseigné	Pas renseigné	0						
37_JOUE01	711	2629	adulte	Schmitt 2005			20	49	Indéterminé	5	1	3	0	1	1	Pas renseigné	Pas renseigné	1	1	1				
37_JOUE01	716	2647	adulte	Pas renseigné			50		masculin	12	1	4	9	1	1	Pas renseigné	Pas renseigné	1	1					
37_JOUE01	731	2698	immature	Coqueugnot et Weaver 2007	15-19 ans	18-21 ans	18	21	immature	0	0	0	0	0	0	Pas renseigné	Pas renseigné	0						
37_JOUE01	740	2742	immature	Pas renseigné					immature	0	0	0	0	0	0	Pas renseigné	Pas renseigné	0						
37_JOUE01	742	2737	adulte	Schmitt 2005			20	49	féminin	19	1	0	0	1	1	Pas renseigné	Pas renseigné	1	1					
37_JOUE01	743	2744	adulte	Pas renseigné			20		Indéterminé	0	0	0	0	0	0	Pas renseigné	Pas renseigné	0						
37_JOUE01	744	2748	adulte	Schmitt 2005			20	29	Indéterminé	0	0	0	0	0	0	Pas renseigné	Pas renseigné	1						
37_JOUE01	767	2833	adulte	Schmitt 2005			20	39	féminin	30	1	8	1	1	1	Pas renseigné	Pas renseigné	1	1					
37_JOUE01	775	2865	adulte	Pas renseigné			20		Indéterminé	0	0	0	0	0	0	Pas renseigné	Pas renseigné	0						
37_JOUE01	784	2887	immature	Maresch 1970	0 an				immature	0	0	0	0	0	0	Pas renseigné	Pas renseigné	0						
37_JOUE01	787	2900	immature	Moorrees et al. 1963a et b	0-1 an				immature	20	0	0	0	0	0	0	Pas renseigné	Pas renseigné	0					
37_JOUE01	868	3188	adulte	Schmitt 2005			30	59	masculin	29	1	0	0	1	1	Pas renseigné	Pas renseigné	1	1					
37_JOUE01	961	2902	adulte	Pas renseigné			20		Indéterminé	0	0	0	0	0	0	Pas renseigné	Pas renseigné	0						
37_JOUE01	966	2129	adulte	Pas renseigné			25		Indéterminé	0	0	0	0	0	0	Pas renseigné	Pas renseigné	0						

Annexe 6 : Tableau petit mobilier (C. Pillard)

Région	N° SITE	Nom	Sép.	Individu (Sexe/Âge)	Habit ou linceul	Catégorie fonctionnelle	Type objet	Matière	Nbr	Description rapide	Position dans la tombe	Datation Stratigraphique	Datation	Comparaison	Photo
Lorraine	54LUNE01	Cimetière Saint-Jacques				Épingle	Épingle	alliage cuivreux	94	entre 1 à 18 par sépulture		fin XVIe-1819			
Lorraine	54LUNE01	Cimetière Saint-Jacques	102			Piété	Médaille	alliage cuivreux	1	forme ovale munie d'une patte de suspension et un anneau. Sacré-Coeur et Saint Michel	sur le radius gauche	fin XVIe-1819			
Lorraine	54LUNE01	Cimetière Saint-Jacques	102			Piété	Crucifix	alliage cuivreux	1	croix à double traverse munie d'un trou de suspension. Motif floral ; "MARIA" sur la petite traverse, "APRO" sur la grande	sur le radius gauche	fin XVIe-1819			
Lorraine	54LUNE01	Cimetière Saint-Jacques	102			Parure	Anneau	alliage cuivreux	1	décoré	sur une vertèbre lombaire	fin XVIe-1819			
Lorraine	54LUNE01	Cimetière Saint-Jacques	102			Parure	Bracelet	alliage cuivreux	1	la médaille et le crucifix étaient sans doute accrochés au bracelet	bras gauche	fin XVIe-1819			
Lorraine	54LUNE01	Cimetière Saint-Jacques	105	Homme adulte		Objet de soin	Bandage hermaire	fer, cuir, tissu	1	3 fragments : lames de fer dont la plus grande mesure 93 mm, recouverte de tissu et de cuir	bassin et abdomen	fin XVIe-1819			
Lorraine	54LUNE01	Cimetière Saint-Jacques	125			Piété	Chapelet	alliage cuivreux	1	indice de chapelet, non prélevé ; deux maillons	sous le coxal gauche	fin XVIe-1819			
Lorraine	54LUNE01	Cimetière Saint-Jacques	133			Piété	Chapelet	buis	1	indice de chapelet, non prélevé ; quelques grains	dans la main gauche	fin XVIe-1819			
Lorraine	54LUNE01	Cimetière Saint-Jacques	140			Parure	Anneau	alliage cuivreux	1	jonc simple (diam. : 18,5 mm)	annulaire gauche	fin XVIe-1819			
Lorraine	54LUNE02	Cimetière de la Congrégation Notre Dame					RAS		0						
Lorraine	54NANC01	Cimetière des Trois-Maisons	12	Enfant?	Indéterminé	Piété	Chapelet ou collier	alliage cuivreux et végétal?	1	Deux fragments de chaînette avec des perles en matière indéterminé					
Lorraine	54NANC01	Cimetière des Trois-Maisons	12	Enfant?	Indéterminé	Piété	Crucifix (pendentif)	alliage cuivreux et verre	1	Un petit crucifix avec inscription "MISSION" au revers et deux perles en verre noir. Élément de chapelet?					
Lorraine	54NANC01	Cimetière des Trois-Maisons	12	Enfant?	Indéterminé	Épingle	Épingle	fer étamé	1						
Lorraine	54NANC01	Cimetière des Trois-Maisons	53	Enfant	Indéterminé	Épingle	Épingle	fer étamé	2		A droite de la tête et au niveau du coude droit				
Lorraine	54NANC01	Cimetière des Trois-Maisons	58	Adulte ind. (>30)	Habit	Vêtement	Bouton	os	3	Bouton à 5 trous, légèrement travaillé	Sur le thorax, à droite, le long du coude droit, tête du fémur gauche	1818/1824-1842			
Lorraine	54NANC01	Cimetière des Trois-Maisons	60	Femme adulte (>30)	Linceul	Épingle	Épingle	alliage cuivreux	4		fémur	1818/1824-1842			
Lorraine	54NANC01	Cimetière des Trois-Maisons	60	Femme adulte (>30)	Linceul	Épingle	Épingle	fer étamé	4		Pieds, tête, cou, coude	1818/1824-1842			

Région	N° SITE	Nom	Sép.	Individu (Sexe/Age)	Habit ou linceul	Catégorie fonctionnelle	Type objet	Matériau	Nbr	description rapide	Position dans la tombe	Datation Stratigraphique	Datation	Comparaison	Photo
Lorraine	54NANCO1	Cimetière des Trois-Maisons	62	Femme adulte (>40)	Indéterminé	Épingle	Épingle	alliage cuivreux	1		Tibia droit	1818/1824-1842			
Lorraine	54NANCO1	Cimetière des Trois-Maisons	67	Homme adulte	Habit	Vêtement	Bouton	os	2	Bouton à 1 trou	Sur le thorax, proximité avant-bras droit	1818/1824-1842			
Lorraine	54NANCO1	Cimetière des Trois-Maisons	67	Homme adulte	Habit	Épingle	Épingle	alliage cuivreux	2		Aux pieds	1818/1824-1842			
Lorraine	54NANCO1	Cimetière des Trois-Maisons	74	Femme adulte (20-49)	Habit	Priété	Médaille	alliage cuivreux	1	Médaille miraculeuse du bac	Au milieu de la cage thoracique	1818/1824-1842	1832-1842		
Lorraine	54NANCO1	Cimetière des Trois-Maisons	74	Femme adulte (20-49)	Habit	Priété	Crucifix (pendentif) avec sa chaîne	alliage cuivreux	1	Petit crucifix illisible dans son état actuel	Autour du cou	1818/1824-1842	1832-1842		
Lorraine	54NANCO1	Cimetière des Trois-Maisons	74	Femme adulte (20-49)	Habit	Épingle	Épingle	alliage cuivreux	1	L'emplacement de cette épingle suggère qu'elle maintenait une fleur par exemple	Sur le thorax, en partie haute, à gauche	1818/1824-1842	1832-1842		
Lorraine	54NANCO1	Cimetière des Trois-Maisons	75	Femme adulte (20-49)	Habit	Épingle	Épingle	alliage cuivreux	2		Au niveau de chaque genou	1818/1824-1842			
Lorraine	54NANCO1	Cimetière des Trois-Maisons	76	Homme adulte (>30)	Indéterminé	Épingle	Épingle	alliage cuivreux	1		Au bas de la cage thoracique, près du coude droit	1818/1824-1842			
Lorraine	54NANCO1	Cimetière des Trois-Maisons	86	Femme adulte (20-49)	Indéterminé	Épingle	Épingle	fer étamé	3	1 seule complète	1 ou niveau du bras gauche, 2 au pied droit	1818/1824-1842			
Lorraine	54NANCO1	Cimetière des Trois-Maisons	86	Femme adulte (20-49)	Indéterminé	Vêtement	Boucle de chaussure	alliage cuivreux	1	Ardoillon d'une boucle de chaussure	Comblement	1818/1824-1842			
Lorraine	54NANCO1	Cimetière des Trois-Maisons	87	Femme adulte (>50)	Indéterminé	Épingle	Épingle	alliage cuivreux	1		Au niveau du coude gauche	1818/1824-1842			
Lorraine	54NANCO1	Cimetière des Trois-Maisons	88	Homme adulte (>50)	Habit	Vêtement	Bouton	alliage cuivreux	1	Bouton du 3e corps d'artillerie de la marine, crée en 1803	Sur la poitrine, à gauche	1818/1824-1842	1832-1842		
Lorraine	54NANCO1	Cimetière des Trois-Maisons	88	Homme adulte (>50)	Habit	Priété	Médaille	alliage cuivreux - restes de tissus	1	Médaille miraculeuse du bac	A droite du cou	1818/1824-1842	1832-1842		
Lorraine	54NANCO1	Cimetière des Trois-Maisons	88	Homme adulte (>50)	Habit	Vêtement	Tissu-Épingle	drap de laine - alliage cuivreux	1	Fragments de drap de laine provenant d'un vêtement avec une épingle piquée dedans. Traces de poches et ourlet (Voir étude des textiles)	Un prélèvement au niveau des lombaires et un au niveau de la jambe gauche	1818/1824-1842	1832-1842		
Lorraine	54NANCO1	Cimetière des Trois-Maisons	88	Homme adulte (>50)	Habit	Épingle	Épingle	alliage cuivreux	3		Coxal gauche, genou gauche, thorax	1818/1824-1842	1832-1842		
Lorraine	54NANCO1	Cimetière des Trois-Maisons	88	Homme adulte (>50)	Habit	Vêtement	Chaussures	cuir et tissu	2		Au pied	1818/1824-1842	1832-1842		
Lorraine	54NANCO1	Cimetière des Trois-Maisons	88	Homme adulte (>50)	Habit	Parure	Peigne	écaille de tortue	1	Peigne à chignon, à 12 dents	Comblement	1818/1824-1842	1832-1842		

Région	N° SITE	Nom	Sép.	Individu (Sexe/Age)	Habit ou linceul	Catégorie fonctionnelle	Type objet	Matériau	Nbr	description rapide	Position dans la tombe	Datation Stratigraphique	Datation	Comparaison	Photo
Lorraine	54NANCO1	Cimetière des Trois-Maisons	97	Femme adulte (20-49)	Indéterminé	Parure	Peigne	écaille de tortue	1	Peigne à chignon, à 13 dents (dont 6 manquantes). Bordure supérieure rainurée	Sous la tête	1818/1824-1842			
Lorraine	54NANCO1	Cimetière des Trois-Maisons	97	Femme adulte (20-49)	Indéterminé	Objet de soin	Prothèse dentaire	argent	1	Prothèse dentaire	Dans la bouche	1818/1824-1842			
Lorraine	54NANCO1	Cimetière des Trois-Maisons	107	Femme adulte (20-49)	Indéterminé	Vêtement	Tissu-Epingle	toile trame - alliage cuivreux	1	Fragments de tissu provenant d'un vêtement ou d'un linceul (voir étude des textiles) avec une épingle prise dedans	Au niveau du cou	1818/1824-1842			
Lorraine	54NANCO1	Cimetière des Trois-Maisons	107	Femme adulte (20-49)	Indéterminé	Epingle	Epingle	alliage cuivreux	2		Près de la tête	1818/1824-1842			
Lorraine	54NANCO1	Cimetière des Trois-Maisons	110	Femme adulte (>30)	Linceul	Epingle	Epingle	alliage cuivreux	3		Thorax	1818/1824-1842			
Lorraine	54NANCO1	Cimetière des Trois-Maisons	112	Enfant (périnatal)	Linceul	Epingle	Epingle	fer étamé	2		Thorax et jambe droite	1818/1824-1842			
Lorraine	54NANCO1	Cimetière des Trois-Maisons	114	Enfant (10-14)	Habit	Priété	Crucifix (pendentif)	alliage cuivreux	1		Au milieu du thorax	1818/1824-1842			
Lorraine	54NANCO1	Cimetière des Trois-Maisons	114	Enfant (10-14)	Habit	Indéterminé	Perle	métal blanc : argent?	1			1818/1824-1842			
Lorraine	54NANCO1	Cimetière des Trois-Maisons	114	Enfant (10-14)	Habit	Epingle	Epingle	fer étamé	1			1818/1824-1842			
Lorraine	54NANCO1	Cimetière des Trois-Maisons	131	Femme adulte (>30)	Indéterminé	Priété	Chapelet ou dizainier	alliage cuivreux et bois	1	14 perles en bois, reliées par une chaînette en alliage cuivreux, ainsi que les restes d'une petite médaille accrochée au chapelet (très corrodée)	Dans les mains, croisées sur la poitrine	1818/1824-1842			
Lorraine	54NANCO1	Cimetière des Trois-Maisons	133	Enfant (5-9)	Indéterminé	Epingle	Epingle	alliage cuivreux	2		Sous l'épaule droite et sur la première lombaire	1818/1824-1842			
Lorraine	54NANCO1	Cimetière des Trois-Maisons	136	Homme adulte (>60)	Indéterminé	Vêtement	Bouton	os	1	Bouton à 1 trou	Au niveau de l'épaule droite	1818/1824-1842			
Lorraine	54NANCO1	Cimetière des Trois-Maisons	136	Homme adulte (>60)	Indéterminé	Epingle	Epingle	fer étamé	3	Une seule complète	Thorax, genou droit et pied gauche	1818/1824-1842			
Lorraine	54NANCO1	Cimetière des Trois-Maisons	142	Homme adulte (>50)	Habit	Epingle	Epingle	alliage cuivreux	1			1818/1824-1842			
Lorraine	54NANCO1	Cimetière des Trois-Maisons	165	Enfant (10-14)	Indéterminé	Epingle	Epingle	fer étamé	2	Une seule complète	Cou, lombaires et pied droit	1818/1824-1842			
Lorraine	54NANCO1	Cimetière des Trois-Maisons	167	Homme adulte (>60)	Indéterminé	Priété	Crucifix	alliage cuivreux	1	Christ en croix avec restes de bois	Sur l'abdomen, dans sa main droite	1818/1824-1842			
Lorraine	54NANCO1	Cimetière des Trois-Maisons	167	Homme adulte (>60)	Indéterminé	Epingle	Epingle	fer étamé	2	2 épingles complètes et autres fragments	Lombaires, hanche droite et pieds droit	1818/1824-1842			
Lorraine	54NANCO1	Cimetière des Trois-Maisons	169	Femme adulte (>50)	Linceul	Epingle	Epingle	fer étamé	5	Une seule complète		1818/1824-1842			

Région	N° SITE	Nom	Sép.	Individu (Sexe/Age)	Habit ou linceul	Catégorie fonctionnelle	Type objet	Matière	Nbr	description rapide	Position dans la tombe	Datation Stratigraphique	Datation	Comparaison	Photo
Lorraine	54NANCO1	Cimetière des Trois-Maisons	171	Homme adulte (>60)	Habit	Objet de soin	Bandage herniaire	fer-bronze-cuir-tissu	1	Céinture constituée d'une armature en fer, entourée de cuir, avec une boucle en alliage cuivreux et d'importantes traces de tissus.	Autour du bassin	1818/1824-1842			
Lorraine	54NANCO1	Cimetière des Trois-Maisons	171	Homme adulte (>60)	Habit	Epingle	Epingle	fer étamé	3		Au niveau du cou, près de la tête, pied gauche (2)	1818/1824-1842			
Lorraine	54NANCO1	Cimetière des Trois-Maisons	173	Femme adulte (>30)	Habit	Parure	Anneau	alliage cuivreux et fer	1	2 anneaux, un en fer collé par la corrosion à un autre en alliage cuivreux. Avant restauration, cette bague présentait des traces de deux tissus différents (gants et chemise?)	Main droite	1818/1824-1842			
Lorraine	54NANCO1	Cimetière des Trois-Maisons	173	Femme adulte (>30)	Habit	Epingle	Epingle	fer étamé	1		Aux pieds	1818/1824-1842			
Lorraine	54NANCO1	Cimetière des Trois-Maisons	173	Femme adulte (>30)	Habit	Epingle	Epingle	fer étamé - restes de tissu	1		En haut du thorax, à droite	1818/1824-1842			
Lorraine	54NANCO1	Cimetière des Trois-Maisons	174	Adulte ind. (>30)	Habit	Piété	Médaille	alliage cuivreux	1	Médaille miraculeuse du bac	A gauche du thorax	1818/1824-1842	1832-1842		
Lorraine	54NANCO1	Cimetière des Trois-Maisons	174	Adulte ind. (>30)	Habit	Epingle	Epingle	alliage cuivreux	2		Sur la poitrine, aux pieds	1818/1824-1842	1832-1842		
Lorraine	54NANCO1	Cimetière des Trois-Maisons	175	Adulte ind. (>50)	Indéterminé	Epingle	Epingle	alliage cuivreux	4		Epaule droite, thorax; jambe droite	1818/1824-1842			
Lorraine	54NANCO1	Cimetière des Trois-Maisons	199	Adulte ind.	Indéterminé	Vêtement	Bouton	alliage cuivreux	3	3 boutons dont deux plats et un plus petit légèrement bombé. A son revers, une inscription difficilement lisible	Sur l'humérus gauche, thorax à gauche et main gauche	1832-1842			
Lorraine	54NANCO1	Cimetière des Trois-Maisons	199	Adulte ind.	Indéterminé	Objet personnel	Jeton?	alliage cuivreux	1	1 jeton ou monnaie avec inscription difficilement lisible	Sous le coxal gauche	1832-1842			
Lorraine	54NANCO1	Cimetière des Trois-Maisons	199	Adulte ind.	Indéterminé	Piété	Médaille	alliage cuivreux	1	Pendentif en forme de cœur avec inscriptions liées au Sacré Cœur	En partie haute du thorax, autour du cou	1832-1842			
Lorraine	54NANCO1	Cimetière des Trois-Maisons	199	Adulte ind.	Indéterminé	Piété	Médaille	alliage cuivreux	1	Médaille miraculeuse du bac - "Inscription J.B.V"	En partie haute du thorax, autour du cou	1832-1842			
Lorraine	54NANCO1	Cimetière des Trois-Maisons	199	Adulte ind.	Indéterminé	Objet personnel	Couteau	fer - os	1	Couteau pliant refermé	Contre la hanche gauche (dans une poche?)	1832-1842			
Lorraine	54NANCO1	Cimetière des Trois-Maisons	246	Homme adulte (>60)	Indéterminé	Epingle	Epingle	fer étamé	1		Lombaires	1779-1793			
Lorraine	54NANCO1	Cimetière des Trois-Maisons	246	Homme adulte (>60)	Indéterminé	Epingle	Epingle	fer étamé	1		Avant-bras droit	1779-1793			

Région	N° SITE	Nom	Sép.	Individu (Sexe/Age)	Habit ou linceul	Catégorie fonctionnelle	Type objet	Matière	Nbr	description rapide	Position dans la tombe	Datation Stratigraphique	Datation	Comparaison	Photo
Lorraine	54NANCO1	Cimetière des Trois-Maisons	253	Enfant (périnatal)	Indéterminé	Épingle	Épingle	alliage cuivreux	1		Coude gauche	1803-1818/1824			
Lorraine	54NANCO1	Cimetière des Trois-Maisons	255	Adulte ind.	Indéterminé	Vêtement	Bouton	os	1	Bouton à 5 trous, légèrement travaillé		1793-1803			
Lorraine	54NANCO1	Cimetière des Trois-Maisons	255	Adulte ind.	Indéterminé	Vêtement	Bouton	alliage cuivreux	1	Bouton circulaire "42-République française" (1792-1804)		1793-1803			
Lorraine	54NANCO1	Cimetière des Trois-Maisons	255	Adulte ind.	Indéterminé	Vêtement	Bouton	alliage cuivreux	1	Bouton circulaire à fixation à 4 orifices, avec des restes de tissu, fragments de toiles provenant probablement d'un vêtement (Voir étude des textiles)	Milieu du thorax	1793-1803			
Lorraine	54NANCO1	Cimetière des Trois-Maisons	257	Adulte ind.	Indéterminé	Vêtement	Bouton	os	1	Bouton à 5 trous, légèrement travaillé	En bas de la jambe gauche (en place?)	1818/1824-1842			
Lorraine	54NANCO1	Cimetière des Trois-Maisons	261	Adulte ind.	Indéterminé	Priété	Chapelet	alliage cuivreux - ivoire	1	Maillons en alliage cuivreux et 57 perles en ivoire	Proximité du coude gauche				
Lorraine	54NANCO1	Cimetière des Trois-Maisons	360	Adulte ind.	Indéterminé	Vêtement	Bouton	alliage cuivreux	1	Bouton circulaire avec une attache unique. Au revers, inscription "...EATED" entouré de cœurs.	Sur vertèbres thoraxiques				
Lorraine	54NANCO1	Cimetière des Trois-Maisons	364	Femme adulte (20-39)	Indéterminé	Parure	Collier ou chapelet	os et fer	1	33 perles en os reliées par des éléments de chaînette en fer - nombreux restes de tissu	Autour du cou	1818/1824-1842			
Lorraine	54NANCO1	Cimetière des Trois-Maisons	364	Femme adulte (20-39)	Indéterminé	Vêtement	Tissu-Epingle	toile - alliage cuivreux	1	Fragments de toile blanche (équilibrée) qui peuvent provenir d'un linceul avec une épingle prise dedans (voir étude des textiles)		1818/1824-1842			
Lorraine	54NANCO1	Cimetière des Trois-Maisons	364	Femme adulte (20-39)	Indéterminé	Épingle	Épingle	alliage cuivreux - restes de tissus	1		Crâne et haut bras droit	1818/1824-1842			
Lorraine	54NANCO1	Cimetière des Trois-Maisons	364	Femme adulte (20-39)	Indéterminé	Épingle	Épingle	alliage cuivreux	1		Haut jambe droite	1818/1824-1842			
Lorraine	54NANCO1	Cimetière des Trois-Maisons	364	Femme adulte (20-39)	Indéterminé	Épingle	Épingle	fer étamé	1		Pieds	1818/1824-1842			
Lorraine	54NANCO1	Cimetière des Trois-Maisons	369	Adulte ind.	Indéterminé	Priété	Chapelet	os et alliage cuivreux	1	3 perles en os et attaches en alliage cuivreux. Elles appartiennent vraisemblablement au chapelet de la sép. 369 bis	Comblement surface				

Région	N° SITE	Nom	Sép.	Individu (Sexe/Âge)	Habit ou linceul	Catégorie fonctionnelle	Type objet	Matériau	Nbr	description rapide	Position dans la tombe	Datation Stratigraphique	Datation	Comparaison	Photo	
Lorraine	54NANC01	Cimetière des Trois-Maisons	369 bis	Adulte ind.	Indéterminé	Piété	Chapelet	os et alliage cuivreux	1	11 perles en os reliées par une chaînette en alliage cuivreux. Les perles sont de formes cylindriques et sphériques. Sépulture très perturbée. Des éléments se trouvaient dans le comblement de la sép. 369						
Lorraine	54NANC01	Cimetière des Trois-Maisons	369 bis	Adulte ind.	Indéterminé	Piété	Crucifix (pendentif)	alliage cuivreux - restes de tissus	1	Traces de tissus sur les deux faces du pendentif. Inscriptions en relation avec le Sacré Cœur						
Lorraine	54NANC01	Cimetière des Trois-Maisons	389	Enfant	Indéterminé	Épingle	Épingle	fer étamé	3		Le long de chaque jambe et du bras droit					
Lorraine	54NANC01	Cimetière des Trois-Maisons	414	Enfant?	Indéterminé	Piété	Crucifix (pendentif)	alliage cuivreux	1	Les extrémités sont terminées par des fleurs de lys et un anneau d'attache pour le bras supérieur. Les deux faces sont composées d'une applique : Jésus et Marie	A droite de la poitrine. Devait être autour du cou avec un lien périssable, le crucifix posé sur l'abdomen					
Lorraine	54NANC01	Cimetière des Trois-Maisons	414	Enfant?	Indéterminé	Indéterminé	Perle	terre cuivre	1	Perle en céramique de couleur rose						
Lorraine	54NANC01	Cimetière des Trois-Maisons	414	Enfant?	Indéterminé	Épingle	Épingle	fer étamé	1	Photo sur la fiche 414-30-1	A gauche de la tête					
Lorraine	54NANC01	Cimetière des Trois-Maisons	422	Enfant	Indéterminé	Vêtement	Bouton	nacre	1	Petit bouton circulaire avec 4 trous						
Lorraine	54NANC01	Cimetière des Trois-Maisons	434	Enfant	Indéterminé	Épingle	Épingle	fer étamé	1		Épingle au niveau de l'épaule					
Lorraine	54NANC01	Cimetière des Trois-Maisons	440	Adulte ind.	Indéterminé	Piété	Dizainier	alliage cuivreux	1	Anneau comportant 10 encoches						
Lorraine	54NANC01	Cimetière des Trois-Maisons	441	Adulte ind.	Indéterminé	Piété	Crucifix (pendentif)	alliage cuivreux - restes de tissus	1	Crucifix avec un Jésus assez grossier - restes de tissus sur l'avers	Dans ou sur les mains	1818/1824-1842		sep. 015 Tanneries (1822-1841)		
Lorraine	54NANC01	Cimetière des Trois-Maisons	441	Adulte ind.	Indéterminé	Épingle	Épingle	fer étamé	1	1 épingle complète et deux fragments	Au niveau de la tête	1818/1824-1842				
Lorraine	54NANC01	Cimetière des Trois-Maisons	502	Femme adulte (20-49)	Habit	Parure	Bracelet	fer	1	Bracelet constitué d'une chaînette en fer et de vestiges de perles (13) en bois ou en os	Autour du poignet droit	1803-1818/1824				
Lorraine	54NANC01	Cimetière des Trois-Maisons	502	Femme adulte (20-49)	Habit	Épingle	Épingle	alliage cuivreux	1			1803-1818/1824				
Lorraine	54NANC01	Cimetière des Trois-Maisons	504	Enfant (périnatal)	Indéterminé	Vêtement	Tissu	toile	1	Fragments de toile (équilibrée) blanche provenant peut-être d'un linceul (Voir étude des textiles)		1818/1824-1842				

Région	N° SITE	Nom	Sép.	Individu (Sexe/Age)	Habit ou linceul	Catégorie fonctionnelle	Type objet	Matériau	Nbr	description rapide	Position dans la tombe	Datation Stratigraphique	Datation	Comparaison	Photo
Lorraine	54NANC01	Cimetière des Trois-Maisons	507	Femme adulte (>40)	Indéterminé	Épingle	Épingle	alliage cuivreux	3		Thorax (2), coude gauche, genou gauche	1818/1824-1842			
Lorraine	54NANC01	Cimetière des Trois-Maisons	512	Femme adulte (>50)	Indéterminé	Épingle	Épingle	alliage cuivreux	1		Poitrine	1793-1803			
Lorraine	54NANC01	Cimetière des Trois-Maisons	514	Homme adulte (>30)	Indéterminé	Piété	Chapelet	fer - verre	1	Chapelet constitué de mailles en fer et de 52 perles en pâte de verre rouge translucide, 5 blanches et 9 de couleur rouge mat	Au niveau du coude gauche. Position insolite. Le chapelet se présentait enroulé. Il était peut-être posé sur la poitrine.	1818/1824-1842			
Lorraine	54NANC01	Cimetière des Trois-Maisons	514	Homme adulte (>30)	Indéterminé	Épingle	Épingle	alliage cuivreux	5		Thorax (2), cheville droite, genou droit	1818/1824-1842			
Lorraine	54NANC01	Cimetière des Trois-Maisons	514	Homme adulte (>30)	Indéterminé	Épingle	Épingle	fer étamé	1		Haut du bras droit	1818/1824-1842			
Lorraine	54NANC01	Cimetière des Trois-Maisons	521	Homme adulte (>50)	Habit	Indéterminé	Fragment de tôle ind.	fer	1	Fragment de tôle rempli sur lui-même	Entre la main droite et la hanche	1818/1824-1842			
Lorraine	54NANC01	Cimetière des Trois-Maisons	525	Adulte ind.	Indéterminé	Piété	Crucifix, médaille, chaînette et épingle	alliage cuivreux	1	Médaille de Saint-Benoit, Crucifix "Mission"	Au-niveau de l'avant-bras droit	1818/1824-1842		Sép. 444 Tanneries (1822-1841)	
Lorraine	54NANC01	Cimetière des Trois-Maisons	525	Adulte ind.	Indéterminé	Parure	Collier	alliage cuivreux - bois- restes de cheveux	1	Fragments de chaînette en alliage cuivreux avec des perles en bois (?) et restes de cheveux	Autour du cou	1818/1824-1842			
Lorraine	54NANC01	Cimetière des Trois-Maisons	526	Adulte ind. (femme?)	Indéterminé	Piété	Médaille	alliage cuivreux	1	Médaille miraculeuse du bac	Médaille autour du cou. Cheveux blonds tressés	1818/1824-1842	1832-1842		
Lorraine	54NANC01	Cimetière des Trois-Maisons	526	Adulte ind. (femme?)	Indéterminé	Épingle	Épingle	fer étamé ou alliage cuivreux	1	Photo sur la fiche 526-30-1		1818/1824-1842	1832-1842		
Lorraine	54NANC01	Cimetière des Trois-Maisons	553	Adulte ind.	Indéterminé	Piété	Crucifix (pendentif)	alliage cuivreux	1	Crucifix simple avec un anneau de fixation et trois boules aux extrémités.		1818/1824-1842			
Lorraine	54NANC01	Cimetière des Trois-Maisons	569	Femme adulte (>50)	Indéterminé	Parure	Chaînette-bracelet?	fer	1		Main gauche	1803-1818/1824			
Lorraine	54NANC01	Cimetière des Trois-Maisons	579	Enfant (1-4)	Linceul	Épingle	Épingle	alliage cuivreux	5		Epaule gauche (2), tête de fémur gauche, pieds (2)	1803-1818/1824			
Lorraine	54NANC01	Cimetière des Trois-Maisons	608	Homme adulte (>40)	Habit	Piété	Chapelet?	Fer	1	Éléments de chaînette en fer et peut-être une perle dans un matériau indéterminé	Au niveau des vertèbres thoraciques et lombaires	1818/1824-1842			
Lorraine	54NANC01	Cimetière des Trois-Maisons	608	Homme adulte (>40)	Habit	Vêtement	Bouton	alliage cuivreux	1	Petit bouton circulaire avec une attache en dessous	Sous la 5e cervicale	1818/1824-1842			
Lorraine	54NANC01	Cimetière des Trois-Maisons	608	Homme adulte (>40)	Habit	Épingle	Épingle	fer étamé	1		Jambe gauche	1818/1824-1842			

Région	N° SITE	Nom	Sép.	Individu (Sexe/Âge)	Habit ou linceul	Catégorie fonctionnelle	Type objet	Matériau	Nbr	description rapide	Position dans la tombe	Datation Stratigraphique	Datation	Comparaison	Photo
Lorraine	54NANCO1	Cimetière des Trois-Maisons	609	Femme adulte (20-49)	Indéterminé	Epingle	Epingle	alliage cuivreux - restes de tissus	2		Epaule droite, thorax	1818/1824-1842			
Lorraine	54NANCO1	Cimetière des Trois-Maisons	609	Femme adulte (20-49)	Indéterminé	Epingle	Epingle	alliage cuivreux	3		Poignet droit, thorax (2)	1818/1824-1842			
Lorraine	54NANCO1	Cimetière des Trois-Maisons	617	Femme adulte (>50)	Habit	Epingle	Epingle	alliage cuivreux	2		Thorax et pieds	1803-1818/1824			
Lorraine	54NANCO1	Cimetière des Trois-Maisons	618	Femme adulte (>50)	Habit	Priété	Crucifix (pendentif)	alliage cuivreux	1	Avers : Jésus en applique, revers "souvenir de mission"	Dans sa main gauche	1818/1824-1842		sép. 295 Tanneries (1799-1822), sép. 367 Tanneries (1823)	
Lorraine	54NANCO1	Cimetière des Trois-Maisons	621	Femme adulte (individu 9)	Indéterminé	Priété	Chapelet?	alliage cuivreux et verre	1	Mailles en alliage cuivreux avec enroulement. 2 perles en bois ou en os. 124 perles en verre : 78 petites bleues, 2 moyennes bleues, 9 blanches, 35 noires de forme oblongue	Dans les mains (jointes)	1793-1803			
Lorraine	54NANCO1	Cimetière des Trois-Maisons	622	Femme adulte (>50)	Indéterminé	Priété	Chapelet	fer - verre	1	Mailloons en fer et perles en verre : 45 noires, 4 grandes blanches, 5 petites blanches, 4 translucides	Dans les mains (jointes)	1818/1824-1842			
Lorraine	54NANCO1	Cimetière des Trois-Maisons	629	Femme adulte (30-59)	Indéterminé	Epingle	Epingle	alliage cuivreux	1		A gauche de la poitrine	1803-1818/1824			
Lorraine	54NANCO1	Cimetière des Trois-Maisons	631	Enfant (5-14)	Indéterminé	Epingle	Epingle	alliage cuivreux	1		Tête	1793-1803			
Lorraine	54NANCO1	Cimetière des Trois-Maisons	631	Enfant (5-14)	Indéterminé	Epingle	Epingle	fer étamé	1		Pieds	1793-1803			
Lorraine	54NANCO1	Cimetière des Trois-Maisons	635	Homme adulte (30-59)	Habit	Vêtement	Bouton	os	1	Bouton à 1 trou	A droite de la poitrine	1803-1818/1824			
Lorraine	54NANCO1	Cimetière des Trois-Maisons	635	Homme adulte (30-59)	Habit	Epingle	Epingle	fer étamé	5	1 complète, 2 ont été piquées ensemble	Jambes, thorax	1803-1818/1824			
Lorraine	54NANCO1	Cimetière des Trois-Maisons	636	Homme adulte (>50)	Habit	Vêtement	Bouton	os	1	Bouton à 1 trou		1803-1818/1824			
Lorraine	54NANCO1	Cimetière des Trois-Maisons	637	Femme adulte (>40)	Linceul	Parure	Anneau	alliage cuivreux	1	Anneau de type alliance	Main droite	1803-1818/1824			
Lorraine	54NANCO1	Cimetière des Trois-Maisons	637	Femme adulte (>40)	Linceul	Epingle	Epingle	alliage cuivreux	1	restes d'épingle avec traces de fibres et restes de bois	Tête de fémur droit	1803-1818/1824			
Lorraine	54NANCO1	Cimetière des Trois-Maisons	644	Femme adulte (>30)	Habit	Epingle	Epingle	alliage cuivreux	1		Sur la hanche droite	1803-1818/1824			
Lorraine	54NANCO1	Cimetière des Trois-Maisons	645	Homme adulte (>50)	Indéterminé	Objet de soin	Ornateur palatin	argent	1		Dans la bouche	1803-1818/1824			
Lorraine	54NANCO1	Cimetière des Trois-Maisons	647	Homme adulte (>60)	Habit	Vêtement	Bouton	os	1	2 boutons à 1 trou - incomplets	Sous l'épaule droite	1793-1803			

Région	N° SITE	Nom	Sép.	Individu (Sexe/Âge)	Habit ou linceul	Catégorie fonctionnelle	Type objet	Matériau	Nbr	description rapide	Position dans la tombe	Datation Stratigraphique	Datation	Comparaison	Photo
Lorraine	54NANCO1	Cimetière des Trois-Maisons	649	Enfant (périnatal)	Indéterminé	Epingle	Epingle	alliage cuivreux	1			1793-1803			
Lorraine	54NANCO1	Cimetière des Trois-Maisons	651	Femme adulte (>40)	Indéterminé	Piété	Chapelet	alliage cuivreux et verre	1	Chaînette constituée de maillons en alliage cuivreux avec de petits enroulements et 57 perles en pâte de verre de couleur noire	Dans sa main gauche	1803-1818/1824			
Lorraine	54NANCO1	Cimetière des Trois-Maisons	652	Homme adulte (>50)	Habit	Epingle	Epingle	alliage cuivreux	2		Une sur chaque jambe	1803-1818/1824			
Lorraine	54NANCO1	Cimetière des Trois-Maisons	668	Femme (?) adulte (>50)	Habit	Vêtement	Bouton	os	1	Bouton à 1 trou	Proximité du cou	1793-1803			
Lorraine	54NANCO1	Cimetière des Trois-Maisons	677	Adulte ind. (>50)	Indéterminé	Piété	Crucifix	alliage cuivreux	1	Traces de tissu au revers - Jésus en croix dont les pieds sont manquants, ainsi que le bois de la croix	Devait être posé sur son abdomen, a glissé sur la hanche droite	1818/1824-1842			
Lorraine	54NANCO1	Cimetière des Trois-Maisons	679	Homme adulte (>50)	Indéterminé	Vêtement	Bouton	os	1	Bouton à 1 trou - légèrement bombé face visible	Thorax	1803-1818/1824			
Lorraine	54NANCO1	Cimetière des Trois-Maisons	679	Homme adulte (>50)	Indéterminé	Objet personnel	Monnaie	alliage cuivreux	1	Jeton de Nuremberg (1586-1635)	A droite de la tête	1803-1818/1824			
Lorraine	54NANCO1	Cimetière des Trois-Maisons	680	Femme adulte (>30)	Habit	Epingle	Epingle	alliage cuivreux	2		1 au milieu du sternum, 1 entre les genoux	1803-1818/1824			
Lorraine	54NANCO1	Cimetière des Trois-Maisons	683	Adulte ind. (>30)	Indéterminé	Epingle	Epingle	alliage cuivreux	1		A droite de la poitrine	1803-1818/1824			
Lorraine	54NANCO1	Cimetière des Trois-Maisons	687	Adulte ind. (>30)	Indéterminé	Piété	Médaille	alliage cuivreux	1	Médaille miraculeuse du bac	Au niveau du bras droit. Devait être placé autour du cou avec un lien périssable, la médaille posée sur la poitrine.	1818/1824-1842	1832-1842		
Lorraine	54NANCO1	Cimetière des Trois-Maisons	688	Enfant (1-4)	Indéterminé	Epingle	Epingle	fer étamé	1		A droite de la tête	1803-1818/1824			
Lorraine	54NANCO1	Cimetière des Trois-Maisons	690	Enfant (1-4)	Indéterminé	Epingle	Epingle	alliage cuivreux	1		En haut du bras droit	1803-1818/1824			
Lorraine	54NANCO1	Cimetière des Trois-Maisons	696	Femme adulte (>50)	Indéterminé	Epingle	Epingle	alliage cuivreux	2		Thorax et entre le bras et hanche droite	1793-1803			
Lorraine	54NANCO1	Cimetière des Trois-Maisons	700	Femme adulte (>50)	Habit	Piété	Chapelet	alliage cuivreux - fer - Pâte de verre	1	37 perles rouges striées de blanc et 3 blanches (dont une striée bleu-rouge) avec des traces de mailles en fer - 6 perles noires avec traces de mailles en alliage cuivreux et mailles	Dans la main gauche	1803-1818/1824			
Lorraine	54NANCO1	Cimetière des Trois-Maisons	701	Femme adulte (>30)	Indéterminé	Epingle	Epingle	fer étamé	1		Au-dessus du crâne	1803-1818/1824			

Région	N° SITE	Nom	Sép.	Individu (Sexe/Âge)	Habit ou linceul	Catégorie fonctionnelle	Type objet	Matériau	Nbr	description rapide	Position dans la tombe	Datation Stratigraphique	Datation	Comparaison	Photo
Lorraine	54NANCO1	Cimetière des Trois-Maisons	702	Enfant (0-1)	Indéterminé	Epingle	Epingle	fer étamé	1		Au niveau de la poitrine, à droite	1803-1818/1824			
Lorraine	54NANCO1	Cimetière des Trois-Maisons	704	Homme adulte (>60)	Habit	Epingle	Epingle	indéterminé	2		Bras et cheville gauche	1779-1793			
Lorraine	54NANCO1	Cimetière des Trois-Maisons	711	Homme adulte (>60)	Habit	Indéterminé	Perle	os	1		Au niveau des pieds	1793-1803			
Lorraine	54NANCO1	Cimetière des Trois-Maisons	711	Homme adulte (>60)	Habit	Vêtement	Bouton	os	1		Prélevé avec le chapelet	1793-1803			
Lorraine	54NANCO1	Cimetière des Trois-Maisons	711	Homme adulte (>60)	Habit	Piété	Chapelet	fer - verre - os	1	Chapelet constitué de mailles en fer et de 53 perles en pâte de verre bleu ciel, 5 noires.	Main gauche	1793-1803			
Lorraine	54NANCO1	Cimetière des Trois-Maisons	715	Femme adulte (20-49)	Indéterminé	Epingle	Epingle	alliage cuivreux	1		Au milieu du thorax	1818/1824-1842			
Lorraine	54NANCO1	Cimetière des Trois-Maisons	716	Femme adulte (20-49)	Habit	Epingle	Epingle	alliage cuivreux	5		Cou, à gauche au niveau de la poitrine, hanche gauche, pieds (2)	1803-1818/1824			
Lorraine	54NANCO1	Cimetière des Trois-Maisons	716	Femme adulte (20-49)	Habit	Epingle	Epingle	fer étamé	2		Une à chaque main	1803-1818/1824			
Lorraine	54NANCO1	Cimetière des Trois-Maisons	736	Homme adulte (>40)	Indéterminé	Epingle	Epingle	fer étamé	1		Thorax	1793-1803			
Lorraine	54NANCO1	Cimetière des Trois-Maisons	738	Femme adulte (>50)	Indéterminé	Epingle	Epingle	fer étamé	1		Pied droit	1803-1818/1824			
Lorraine	54NANCO1	Cimetière des Trois-Maisons	740	Homme adulte (>50)	Indéterminé	Epingle	Epingle	alliage cuivreux	1		Sous la 4e cervicale	1793-1803			
Lorraine	54NANCO1	Cimetière des Trois-Maisons	743	Adulte ind. (30-59)	Habit	Vêtement	Tissu	toile	1	Fragments de tissu blanc (Voir étude des textiles) appartenant à un linceul ou à une chemise	Au niveau des mains	1793-1803			
Lorraine	54NANCO1	Cimetière des Trois-Maisons	744	Enfant (individu 6) (15-19)	Indéterminé	Epingle	Epingle	alliage cuivreux	1			1803-1818/1824			
Lorraine	54NANCO1	Cimetière des Trois-Maisons	747	Adulte ind.	Indéterminé	Vêtement	Bouton	alliage cuivreux	3	Deux boutons plats et un concave	Réduction II dans sépulture 747	1793-1803			
Lorraine	54NANCO1	Cimetière des Trois-Maisons	751	Femme adulte (>50)	Indéterminé	Parure	Bracelet	alliage cuivreux-verre-os	1	Bracelet constitué d'une chaînette en alliage cuivreux assez épaisse et de 4 perles en pâte de verre bleue, 2 blanches et 10 perles en os en forme de coquillage	Main gauche	1779-1793			
Lorraine	54NANCO1	Cimetière des Trois-Maisons	758	Adulte ind. (>30)	Linceul	Piété	Dizainier ou bracelet	pâte de verre	1	Petites perles irrégulières : 9 perles rouge et 1 blanche - Éléments de chapelet ou de bracelet?	Proximité main gauche	1793-1803			

Région	N° SITE	Nom	Sép.	Individu (Sexe/Âge)	Habit ou linceul	Catégorie fonctionnelle	Type objet	Matériau	Nbr	description rapide	Position dans la tombe	Datation Stratigraphique	Datation	Comparaison	Photo
Lorraine	54NANCO1	Cimetière des Trois-Maisons	758	Adulte ind. (>30)	Linceul	Vêtement	Tissu	toile	1	Fragments de tissu blanc (non étudié)	Au niveau des jambes et des pieds				
Lorraine	54NANCO1	Cimetière des Trois-Maisons	764	Homme adulte (>30)	Linceul	Épingle	Épingle	alliage cuivreux	3		Au niveau des tibias et des pieds	1803-1818/1824			
Lorraine	54NANCO1	Cimetière des Trois-Maisons	766	Homme adulte (individu 6) (20-29)	Linceul	Épingle	Épingle	alliage cuivreux	1		Le long du tibia droit	1793-1803			
Lorraine	54NANCO1	Cimetière des Trois-Maisons	777	Femme adulte (>30)	Indéterminé	Parure	Anneau	alliage cuivreux	1	Anneau déformé de type alliance	Main gauche	1818/1824-1842			
Lorraine	54NANCO1	Cimetière des Trois-Maisons	783	Femme adulte (>30)	Indéterminé	Épingle	Épingle	alliage cuivreux	1			1793-1803			
Lorraine	54NANCO1	Cimetière des Trois-Maisons	794	Adulte ind. (>30)	Habit	Épingle	Épingle	alliage cuivreux	5		Tête, coude gauche, main gauche (2), le long du tibia gauche	1803-1818/1824			
Lorraine	54NANCO1	Cimetière des Trois-Maisons	795	Adulte ind. (>30)	Indéterminé	Piété	Chapelet	fer - os	1	Maillons en fer et perles en os : 1 grande cylindrique, 6 sphériques de gros module, 53 sphériques de petit module	Juste au-dessus du coxal droit. Le chapelet était soit positionné autour de son bras droit, soit accroché à la ceinture	1793-1803			
Lorraine	54NANCO1	Cimetière des Trois-Maisons	804	Enfant (périnatal)	Indéterminé	Épingle	Épingle	fer étamé	1			1779-1793			
Lorraine	54NANCO1	Cimetière des Trois-Maisons	805	Femme adulte (>50)	Habit	Parure	Anneau	alliage cuivreux	1	Anneau très fin de type alliance	A un doigt de la main gauche	1793-1803			
Lorraine	54NANCO1	Cimetière des Trois-Maisons	805	Femme adulte (>50)	Habit	Piété	Chapelet	alliage cuivreux - fer - Pâte de verre	1	Mailles en fer et 45 perles en pâte de verre bleu ciel, 1 translucide - une médaille très érodée en alliage cuivreux associée au chapelet	Entre les 2 tibias. Sa position suggère que le chapelet n'est pas en position primaire, mais provient du comblement de la sépulture du dessus (sép. 753)	1793-1803			
Lorraine	54NANCO1	Cimetière des Trois-Maisons	810	Homme adulte (>50)	Habit	Vêtement	Tissu-Épingle	laine/soie - alliage cuivreux	1	Épingle avec fragments de vêtement tricoté (veste?, chaussettes?) en laine ou en soie (voir étude des textiles)		1803-1818/1824			
Lorraine	54NANCO1	Cimetière des Trois-Maisons	810	Homme adulte (>50)	Habit	Épingle	Épingle	alliage cuivreux	1			1803-1818/1824			

Région	N° SITE	Nom	Sép.	Individu (Sexe/Âge)	Habit ou linceul	Catégorie fonctionnelle	Type objet	Matériau	Nbr	description rapide	Position dans la tombe	Datation Stratigraphique	Datation	Comparaison	Photo
Lorraine	54NANCO1	Cimetière des Trois-Maisons	811	Femme adulte (>30)	Indéterminé	Vêtement	Tissu-Epingle	indéterminé - alliage cuivreux	1	Petit fragment de tissu indéterminé dans lequel est piquée une épingle (non étudié)	Haut du bras droit,	1803-1818/1824			
Lorraine	54NANCO1	Cimetière des Trois-Maisons	811	Femme adulte (>30)	Indéterminé	Epingle	Epingle	alliage cuivreux	4		A gauche du bassin (3), pieds	1803-1818/1824			
Lorraine	54NANCO1	Cimetière des Trois-Maisons	813	Adulte ind. (>30)	Indéterminé	Epingle	Epingle	alliage cuivreux	1		Au niveau de la tête	1793-1803			
Lorraine	54NANCO1	Cimetière des Trois-Maisons	814	Adulte ind. (20-49)	Indéterminé	Epingle	Epingle	alliage cuivreux	1		Sternum	1779-1793			
Lorraine	54NANCO1	Cimetière des Trois-Maisons	815	Enfant (1-4)	Linceul	Vêtement	Tissu-Epingle	toile - alliage cuivreux	1	Petit fragment de toile (linceul?) dans lequel est piquée une épingle (Voir étude textiles)	A droite de la tête	1793-1803			
Lorraine	54NANCO1	Cimetière des Trois-Maisons	816	Femme adulte (>40)	Indéterminé	Epingle	Epingle	alliage cuivreux	2		Entre les genoux et en bas du tibia gauche	1793-1803			
Lorraine	54NANCO1	Cimetière des Trois-Maisons	822	Homme adulte (>50)	Linceul	Epingle	Epingle	alliage cuivreux	1		Sur les cervicales	1779-1793			
Lorraine	54NANCO1	Cimetière des Trois-Maisons	829	Homme adulte (>40)	Linceul	Vêtement	Bouton	os	1	1 bouton à 1 trou	Près du poignet droit	1779-1793			
Lorraine	54NANCO1	Cimetière des Trois-Maisons	829	Homme adulte (>40)	Linceul	Epingle	Epingle	alliage cuivreux	3		Épaulé, coudé et main gauche				
Lorraine	54NANCO1	Cimetière des Trois-Maisons	830	Adulte ind. (>30)	Indéterminé	Piété	Chapelet?	verre et fer	1	24 perles noires et 2 blanches, mailles avec chaînette en fer : Chapelet entouré autour de l'avant-bras ou simple bracelet?	Avant-bras droit.	1779-1793			
Lorraine	54NANCO1	Cimetière des Trois-Maisons	831	Femme adulte (>50)	Linceul	Epingle	Epingle	fer étamé	1			1793-1803			
Lorraine	54NANCO1	Cimetière des Trois-Maisons	834	Homme adulte (>50)	Habit	Epingle	Epingle	alliage cuivreux	1		Entre les deux tibias	1793-1803			
Lorraine	54NANCO1	Cimetière des Trois-Maisons	835	Femme (?) adulte (20-29)	Indéterminé	Vêtement	Bouton	os	1	2 boutons à 1 trou	A droite du cou	1779-1793			
Lorraine	54NANCO1	Cimetière des Trois-Maisons	835	Femme (?) adulte (20-29)	Indéterminé	Vêtement	Tissu-Cheveux-Epingle	toile-alliage cuivreux	1	Epingle plantée dans une bandelette de tissu (ruban armure toile) qui entoure une mèche de cheveux long blonds, qui ressemble à une extrémité de natte (Voir étude textiles)		1779-1793			
Lorraine	54NANCO1	Cimetière des Trois-Maisons	836	Femme (?) adulte (>60)	Indéterminé	Piété	Chapelet?	verre	1	Chapelet (?) composé de 25 perles blanches, 20 translucides et 5 noires - Perles irrégulières, légèrement facettées	Les bras sont repliés sur le thorax. Le chapelet (?) semble déposé autour du poignet gauche	1779-1793			
Lorraine	54NANCO1	Cimetière des Trois-Maisons	839	Homme adulte (20-49)	Habit	Armement	Balle	plomb	1	Balle écrasée	Genou	1779-1793			

Région	N° SITE	Nom	Sép.	Individu (Sexe/Age)	Habit ou linceul	Catégorie fonctionnelle	Type objet	Matière	Nbr	description rapide	Position dans la tombe	Datation Stratigraphique	Datation	Comparaison	Photo
Lorraine	54NANCO1	Cimetière des Trois-Maisons	839	Homme adulte (20-49)	Habit	Vêtement	Bouton	alliage cuivreux	57	Boutons d'uniforme du 15e régiment d'infanterie : 35 boutons sur le thorax, 11 le long de la jambe droite, 11 jambe gauche	Thorax, jambe gauche et jambe droite	1779-1793			
Lorraine	54NANCO1	Cimetière des Trois-Maisons	839	Homme adulte (20-49)	Habit	Vêtement	Tissu (Veste)	drap de laine	1	Fragments de drap de laine appartenant probablement à une veste. Fil de couture encore visible (voir étude des textiles). Boutonniers encore visibles		1779-1793			
Lorraine	54NANCO1	Cimetière des Trois-Maisons	839	Homme adulte (20-49)	Habit	Vêtement	Tissu (Chemise)	toile	1	Fragments de toile peu dense se trouvant sous les éléments de drap de laine (839-51-1) (voir étude des textiles)		1779-1793			
Lorraine	54NANCO1	Cimetière des Trois-Maisons	839	Homme adulte (20-49)	Habit	Vêtement	Tissu (Galon?)	drap de laine et toile	1	Fragments d'un parement de type galon avec des éléments de drap de laine sur ou sous de la toile et deux boutonniers	prel. 124	1779-1793			
Lorraine	54NANCO1	Cimetière des Trois-Maisons	865	2 adultes ind.	Indéterminé	Objet personnel	Monnaie	alliage cuivreux	1	Cinq centimes Dupré grand module (1795-1799)	Au fond de la fosse sépulcrale	1793-1803			
Lorraine	54NANCO1	Cimetière des Trois-Maisons	874	Homme adulte (>60)	Indéterminé	Parure	Anneau	alliage cuivreux	1	Anneau de type alliance	Main droite	1779-1793			
Lorraine	54NANCO1	Cimetière des Trois-Maisons	874	Homme adulte (>60)	Indéterminé	Épingle	Épingle	alliage cuivreux	2	1 complète	Cou et épaule droite	1779-1793			
Lorraine	54NANCO1	Cimetière des Trois-Maisons	879	Femme adulte (>50)	Indéterminé	Épingle	Épingle	alliage cuivreux	1			1779-1793			
Lorraine	54NANCO1	Cimetière des Trois-Maisons	880	Femme adulte (20-49)	Indéterminé	Parure	Bague avec inaille	alliage cuivreux et verre	1	Anneau très fin dont le chaîton manquant - inaille en verre avec un buste féminin de profil coloré en rose	Au doigt	1779-1793			
Lorraine	54NANCO1	Cimetière des Trois-Maisons	884	Homme adulte (>50)	Indéterminé	Vêtement	Bouton	os	1	Bouton à 1 trou	A gauche, au niveau de la poitrine	1779-1793			
Lorraine	54NANCO1	Cimetière des Trois-Maisons	891	Homme adulte (>50)	Indéterminé	Vêtement	Bouton	os	1	Bouton à 1 trou	A droite, au niveau de la clavicle	1779-1793			
Lorraine	54NANCO1	Cimetière des Trois-Maisons	891	Homme adulte (>50)	Indéterminé	Piété	Crucifix (chapelet)	alliage cuivreux	1	Crucifix pendentif ou finissant le chapelet	Autour du cou	1779-1793			
Lorraine	54NANCO1	Cimetière des Trois-Maisons	891	Homme adulte (>50)	Indéterminé	Piété	Chapelet	fer - verre	1	Maillois en fer et 50 perles en pâte de verre de couleur blanche décorés de 4 bandes de couleur alternant 2 rouges et 2 bleues	Autour du cou	1779-1793			
Lorraine	54NANCO1	Cimetière des Trois-Maisons	903	Enfant (5-9)	Indéterminé	Piété	Médaille	alliage cuivreux	1	Médaille très corrodé, peu lisible : peut-être une vierge sur une face	Dans les mains	1779-1793			
Lorraine	54NANCO1	Cimetière des Trois-Maisons	903	Enfant (5-9)	Indéterminé	Parure	Fillets de cheveux?	alliage cuivreux	1		Sous la tête	1779-1793			

Région	N° SITE	Nom	Sép.	Individu (Sexe/Âge)	Habit ou linceul	Catégorie fonctionnelle	Type objet	Matériau	Nbr	description rapide	Position dans la tombe	Datation Stratigraphique	Datation	Comparaison	Photo
Lorraine	54NANC01	Cimetière des Trois-Maisons	903	Enfant (5-9)	Indéterminé	Vêtement	Tissu-Cheveux	toile?	1	Petits fragments de tissu fin de type ruban avec de nombreux restes de cheveux bruns et une épingle (903-30-1). Ruban ou bandeau maintenant la chevelure (non étudié)	Tête	1779-1793			
Lorraine	54NANC01	Cimetière des Trois-Maisons	903	Enfant (5-9)	Indéterminé	Vêtement	Tissu-Epingle	indéterminé - alliage cuivreux	1	Épingle piquée dans du tissu de type toile (chemise ou linceul?) (non étudié)	Torse	1779-1793			
Lorraine	54NANC01	Cimetière des Trois-Maisons	903	Enfant (5-9)	Indéterminé	Épingle	Épingle	alliage cuivreux - restes de tissus	1		Près dans les cheveux avec du drap blanc	1779-1793			
Lorraine	54NANC01	Cimetière des Trois-Maisons	924	Homme adulte	Indéterminé	Piété	Médaille	alliage cuivreux	1	Souvenir de pèlerinage à Rome	Dans la main gauche, sous le coude droit	1793-1803			
Lorraine	54NANC01	Cimetière des Trois-Maisons	924	Homme adulte	Indéterminé	Piété	Médaille	alliage cuivreux	1	Souvenir de pèlerinage à Rome	Près de la hanche droite	1793-1803			
Lorraine	54NANC01	Cimetière des Trois-Maisons	924	Homme adulte	Indéterminé	Parure	Anneau	alliage cuivreux	2	2 anneaux (bagues) dont 1 complet et fragments de chaînette		1793-1803			
Lorraine	54NANC01	Cimetière des Trois-Maisons	924	Homme adulte	Indéterminé	Piété	Chapelet	alliage cuivreux - bois - restes de tissu ou cuir	1	Mailles en alliage cuivreux et 88 perles sphériques, 3 allongées et rainurées dans la partie médiane, 5 allongées et rainurées et percées au centre		1793-1803			
Lorraine	54NANC01	Cimetière des Trois-Maisons	924	Homme adulte	Indéterminé	Piété	Chapelet	bois	1	3 perles : une sphérique et une allongée	Près de la hanche droite	1793-1803			
Lorraine	54NANC01	Cimetière des Trois-Maisons	924	Homme adulte	Indéterminé	Piété	Crâne	bois	1	"Memento Mori" - Perle en bois en forme de crâne humain, terminant probablement le chapelet associé		1793-1803			
Lorraine	54NANC01	Cimetière des Trois-Maisons	940	Enfant	Indéterminé	Vêtement	Rivets	alliage cuivreux	1	Petits éléments de type rivets		1779-1793			
Lorraine	54NANC01	Cimetière des Trois-Maisons	975	Femme adulte	Indéterminé	Piété	Chapelet	alliage cuivreux-os	1	Une médaille de la croix de Saint-Benoit en alliage cuivreux - 64 perle en os (?) - restes de tissu (toile)	Dans les mains jointes (ancien 832-7)	1779-1793			
Lorraine	54NANC02	Cimetière Saint-Fiacre					RAS	RAS	0						
Lorraine	54NANC03	Cimetière Saint-Jean					RAS	RAS	0						
Lorraine	54NANC04	Cimetière de la Garenne ou des Russes					RAS	RAS	0						
Lorraine	54NANC05	Cimetière Saint-Pierre					RAS	RAS	0						
Lorraine	54NANC06	Cimetière Saint-Nicolas					RAS	RAS	0						

Région	N° SITE	Nom	Sép.	Individu (Sexe/Âge)	Habit ou linceul	Catégorie fonctionnelle	Type objet	Matière	Nbr	description rapide	Position dans la tombe	Datation Stratigraphique	Datation	Comparaison	Photo
Lorraine	54PONT01	Cimetière de Pont-à-Mousson					RAS		0						
Lorraine	54ROSI01	Cimetière de l'hospice Sainte-Odile					RAS		0						
Lorraine	54STON01	Cimetière paroissial	?	?		Vêtement	Céinture	Alliage cuivreux	1	Céinture constituée de nombreuses petites médaille circulaire					
Lorraine	54TOUL01	Cimetière paroissial					RAS		0						
Lorraine	55FAIN01	Centre hospitalier					RAS, perles de couronnes mortuaires, mais pas de mobilier en place		0						
Lorraine	55FAIS01	Eglise Sainte-Catherine					RAS		0						
Lorraine	55PAGN01	Cimetière paroissial	4	Femme (15-20)	Non indiqué	Indéterminé	Plaque	Fer	2	45x12 mm	Localisée à mi-fémur				
Lorraine	55PAGN01	Cimetière paroissial	13	Femme (20-29)	Non indiqué	Vêtement	Céinture	Alliage cuivreux	1	3 agrafes de demi-céint. La plaque boucle et la contre-plaque sont composées d'une plaque circulaire à bossette. Elles se ferment par une charnière fixe. Accompagnées d'une pendeloque	Localisée à mi-fémur		fin XVe- XVIe	Metz 1986 : 22	
Lorraine	55PAGN01	Cimetière paroissial	13	Femme (20-29)	Non indiqué	Epingle	Epingle	alliage cuivreux	3						
Lorraine	55SORC01	Cimetière paroissial	103	Enfant (0-6 mois)	Linceul	Epingle	Epingle	alliage cuivreux	1				antérieur à 1833		
Lorraine	55SORC01	Cimetière paroissial	105	Femme (>50 ans)	linceul/habit?	Vêtement	Bouton	Os	1	bouton circulaire à quatre perforations			antérieur à 1833		
Lorraine	55SORC01	Cimetière paroissial	105	Femme (>50 ans)	linceul/habit?	Piété	Chapelet	Bois et alliage cuivreux	1	perles en bois reliées par une chaînette et une médaille en alliage cuivreux. Dimensions des perles : 6x7 mm (34 exemplaires), 8x9 mm (4 ex.). Elles sont décorées de petites incisions en forme de lune	dans les mains croisées sur le bassin		antérieur à 1833		
Lorraine	55SORC01	Cimetière paroissial	107	Femme (30-40 ans)	linceul	Epingle	Epingle	alliage cuivreux	3		patella et thorax		antérieur à 1833		
Lorraine	55SORC01	Cimetière paroissial	108	Homme (30-40 ans)	linceul	Epingle	Epingle	alliage cuivreux	1				antérieur à 1833		
Lorraine	55SORC01	Cimetière paroissial	109	Ind		Epingle	Epingle	alliage cuivreux	1				antérieur à 1833		

Région	N° SITE	Nom	Sép.	Individu (Sexe/Age)	Habit ou linceul	Catégorie fonctionnelle	Type objet	Matière	Nbr	description rapide	Position dans la tombe	Datation Stratigraphique	Datation	Comparaison	Photo
Lorraine	55SORC01	Cimetière paroissial	110	Enfant (3-5 ans)		Épingle	Épingle	alliage cuivreux	2			antérieur à 1833			
Lorraine	55SORC01	Cimetière paroissial	114	Homme (>40 ans)	linceul/habit ?	Vêtement	Bouton	Os	1	bouton circulaire à cinq perforations, comporte une rainure	avant-bras gauche	antérieur à 1833			
Lorraine	55SORC01	Cimetière paroissial	115	Ind		Épingle	Épingle	alliage cuivreux	1		patella et thorax	antérieur à 1833			
Lorraine	55SORC01	Cimetière paroissial	126	Femme (20-25 ans)	Habit	Vêtement	Ferrets	Alliage cuivreux	2	tiges cylindriques de 2 mm de diamètres. L'un mesure 15 mm et l'autre 17 mm	thorax	antérieur à 1833			
Lorraine	55SORC01	Cimetière paroissial	126	Femme (20-25 ans)	Habit	Vêtement	Anneau	Alliage cuivreux	20	anneaux de 7 mm de diamètre formés d'une tige dont les extrémités sont torsadées. L'épaisseur de la tige varie entre 1 et 1,5 mm	thorax	antérieur à 1833			
Lorraine	55SORC01	Cimetière paroissial	126	Femme (20-25 ans)	Habit	Vêtement	Boucle	Alliage cuivreux	1	boucle en huit. Dimensions : 18x13 mm	thorax	antérieur à 1833			
Lorraine	55SORC01	Cimetière paroissial	126	Femme (20-25 ans)	Habit	Vêtement	Bouton	Alliage cuivreux	1	bouton sphérique	proximité coxal gauche	antérieur à 1833			
Lorraine	55SORC01	Cimetière paroissial	126	Femme (20-25 ans)	Habit	Piété?	Médaille ?	Alliage cuivreux	1	petite plaque circulaire très corrodée	proximité coxal gauche	antérieur à 1833			
Lorraine	55SORC01	Cimetière paroissial	143	Femme (20-49 ans)		Épingle	Épingle	alliage cuivreux	1			antérieur à 1833			
Lorraine	55SORC01	Cimetière paroissial	147	Ind		Épingle	Épingle	alliage cuivreux	1			antérieur à 1833			
Lorraine	55SORC01	Cimetière paroissial	HS			Piété	Médaille	Alliage cuivreux	1	forme ovale munie d'une patte de suspension . Marie couronnée par deux anges, ouvrant son manteau et protégeant deux personnages à genou ; Saint Nicolas avec les trois enfants dans un baquet à sa gauche, portant une crose levant trois doigts. Inscription S. NICOLAE. ORA. PRO. NOBIS (Saint Nicolas, priez pour nous)	sous sép 105	antérieur à 1833			
Lorraine	55TREM01	Cimetière paroissial					RAS		0						
Lorraine	55VERD01	Cimetière de la paroisse Saint-Sauveur	104	Adulte (18-20 ans)	Non indiqué	Piété	Médaille	alliage cuivreux	1	Plaque circulaire (23 mm) munie d'une bélière fixe inversée. Médaille de Notre Dame de Verdun. Avers : Eglise Notre-Dame de Verdun sur laquelle est assise la Vierge portant l'enfant Jésus MOSTRE DAME DE VERDUN ; Revers : Saint Joseph portant l'enfant Jésus SAINCT IOSEPH	Associée au chapelet, autour du poignet gauche				

Région	N° SITE	Nom	Sép.	Individu (Sexe/Âge)	Habit ou linceul	Catégorie fonctionnelle	Type objet	Matériau	Nbr	description rapide	Position dans la tombe	Datation Stratigraphique	Datation	Comparaison	Photo
Lorraine	55VERD01	Hospice Sainte-Catherine	104	Adulte (18-20 ans)	Non indiqué	Priété	Chapelet	os	1	Chapelet probablement complet composé de 68 perles de 3 modules différents : 2 sphériques et 1 allongé . Lien périssable	autour du poignet gauche, associé à la médaille				
Lorraine	55VERD01	Hospice Sainte-Catherine	104	Adulte (18-20 ans)	Non indiqué	Indéterminé	Indéterminé	verre	1	petit objet en verre mal conservé et non identifié (pas de photo)	à côté du poignet gauche				
Lorraine	55VERD01	Hospice Sainte-Catherine	115	Adulte mature ind.	Non indiqué	Parure	Bague	alliage cuivreux	1	???	à droite de l'humérus droit				
Lorraine	55VERD01	Hospice Sainte-Catherine	116	Adulte ind.	Non indiqué	Epingle	Epingle	alliage cuivreux	1		entre les cuisses				
Lorraine	55VERD01	Hospice Sainte-Catherine	120-A	Adulte ind.	Non indiqué	Epingle	Epingle	alliage cuivreux	1		sur l'épaule gauche				
Lorraine	55VERD01	Hospice Sainte-Catherine	120-B	Homme adulte	Non indiqué	Objet personnel	Monnaie		1	non décrite, non identifiée	à droite du crâne				
Lorraine	55VERD01	Hospice Sainte-Catherine	120-B	Homme adulte	Non indiqué	Epingle	Epingle	alliage cuivreux	4		une de chaque côté du crâne au niveau des temporaux, 1 contre la clavicle gauche, une du côté de l'humérus gauche				
Lorraine	55VERD01	Hospice Sainte-Catherine	123-A	Adulte ind.	Non indiqué	Vêtement	Tube	alliage cuivreux	1	embout de lacet ?	sous le cou				
Lorraine	55VERD01	Hospice Sainte-Catherine	123-A	Adulte ind.	Non indiqué	Indéterminé	plaque	fer	1	plaque rectangulaire	à gauche de la 4e lombaire				
Lorraine	55VERD01	Hospice Sainte-Catherine	123-B	Adulte ind.	Non indiqué	Epingle	Epingle	alliage cuivreux	3		1 près des lombaires, 1 à droite de l'ulna droit, 1 à droite de l'humérus droit				
Lorraine	55VERD01	Hospice Sainte-Catherine	123-B	Adulte ind.	Non indiqué	Vêtement	Tube	alliage cuivreux	1	embout de lacet ?	à côté de la seconde épingle, ulna droit				
Lorraine	55VERD01	Hospice Sainte-Catherine	156	Adulte ind. (18 ans)	Non indiqué	Indéterminé	Indéterminé	verre	1	petit objet en verre mal conservé et non identifié (pas de photo)	sur le côté gauche de l'abdomen				
Lorraine	55VERD01	Hospice Sainte-Catherine	158-14	Homme adulte	Non indiqué	Priété	Chapelet	os	1		proximité immédiate de la main gauche				

Région	N° SITE	Nom	Sép.	Individu (Sexe/Age)	Habit ou linceul	Catégorie fonctionnelle	Type objet	Matériau	Nbr	description rapide	Position dans la tombe	Datation Stratigraphique	Datation	Comparaison	Photo
Lorraine	55VERD01	Hospice Sainte-Catherine	158-19	Adulte ind.	Non indiqué	Piété	Médaille	alliage cuivreux	1	plaque ovale (22x14 mm) très oxydée comportant des restes de tissus concrétionnés. Avers : probablement une Vierge à l'enfant, mais incertain ; Revers : un personnage en pied indéterminé	bassin				
Lorraine	55VERD01	Hospice Sainte-Catherine	158-25	Homme adulte	Non indiqué	Epingle	Epingle	alliage cuivreux	1		entre les cuisses				
Lorraine	55VERD01	Hospice Sainte-Catherine	161-02	Femme adulte	Non indiqué	Piété	Médaille	alliage cuivreux	1	Plaque ovale (18x13 mm) munie d'une bélière fixe inversée et de 3 excroissances. Médaille avec les monogrammes de Jésus et Marie. Avers : crucifix avec inscription IHS, entouré d'un soleil enflammé et de 4 angelots ; Revers : MRA surmonté d'un omega et entouré d'un soleil enflammé et de 4 angelots également	autour du bassin				
Lorraine	55VERD01	Hospice Sainte-Catherine	161-02	Femme adulte	Non indiqué	Epingle	Epingle	alliage cuivreux	1		autour du bassin				
Lorraine	55VERD01	Hospice Sainte-Catherine	161-20	Homme adulte mature	Non indiqué	Epingle	Epingle	fer	1		entre le sacrum et le coxal gauche				
Lorraine	55VERD01	Cimetière de la paroisse Saint-Sauveur	105	Femme adulte mature	Non indiqué	Piété	Chapelet	verre, alliage cuivreux	1	Chapelet de perles en verre reliées par des maillons en alliage cuivreux : 53 perles blanches, 4 perles violettes, 6 perles de rocailles roses, 2 petites fleurs en perles de rocailles translucides	autour de la main droite				
Lorraine	55VERD01	Cimetière de la paroisse Saint-Sauveur	105	Femme adulte mature	Non indiqué	Epingle	Epingle	alliage cuivreux	2		humérus gauche, et hanche droite				
Lorraine	55VERD01	Cimetière de la paroisse Saint-Sauveur	105	Femme adulte mature	Non indiqué	Vêtement	Tube	alliage cuivreux	1	embout de laçage ?	à 10 cm du genou gauche				
Lorraine	55VERD01	Cimetière de la paroisse Saint-Sauveur	107	Adulte ind.	Non indiqué	Piété	Chapelet	verre, alliage cuivreux	1	Fragments de chapelet ou dizainier : 8 perles en verres facettées noires reliées par des maillons en alliage cuivreux	Main droite				

Région	N° SITE	Nom	Sép.	Individu (Sexe/Âge)	Habit ou linceul	Catégorie fonctionnelle	Type objet	Matériau	Nbr	description rapide	Position dans la tombe	Datation Stratigraphique	Datation	Comparaison	Photo
Lorraine	55VERD01	Cimetière de la paroisse Saint-Sauveur	110	Adulte ind.	Non indiqué	Piété	Médaille	alliage cuivreux	1	Plaque ovale (21x18 mm) munie d'une bélière fixe inversée qui est cassée. Un trou a été percé afin de la remplacer dans la médaille. Avers : Vierge à l'enfant de buste entourée de flamme ; Revers : Saint Charles de Boromée en buste priant devant un crucifix S. CAR (L. B)O	Main droite				
Lorraine	55VERD01	Cimetière de la paroisse Saint-Sauveur	110	Adulte ind.	Non indiqué	Vêtement	Agrafe	alliage cuivreux	2		une au niveau des dernières thoraciques et une au niveau du coxal gauche				
Lorraine	55VERD01	Cimetière de la paroisse Saint-Sauveur	126	Homme adulte	Non indiqué	Epingle	Epingle	alliage cuivreux	10		abdomen (3), thorax (5), tête (1), fémur gauche (1)				
Lorraine	55VERD01	Cimetière de la paroisse Saint-Sauveur	126	Homme adulte	Non indiqué	Vêtement	Agrafe	alliage cuivreux	1		thorax				
Lorraine	55VERD01	Cimetière de la paroisse Saint-Sauveur	126	Homme adulte	Non indiqué	Vêtement	Tube	alliage cuivreux	1	embour de lacer ?	au niveau de la scapula gauche				
Lorraine	55VERD01	Cimetière de la paroisse Saint-Sauveur	126	Homme adulte	Non indiqué	Objet personnel	Monnaie	non renseignée	1	non décrite, non identifiée	sur le coxal droit				
Lorraine	55VERD01	Cimetière de la paroisse Saint-Sauveur	127	Femme adulte	Non indiqué	Epingle	Epingle	argent ou alliage cuivreux	3		côtes droite (1), fémur gauche (1), fémur droit (1)				
Lorraine	55VERD01	Cimetière de la paroisse Saint-Sauveur	127	Femme adulte	Non indiqué	Indéterminé	Perle	verre	1	forme ovale et de couleur rouge	épaule gauche				
Lorraine	55VERD01	Cimetière de la paroisse Saint-Sauveur	128	Femme adulte	Non indiqué	Parure	Bague ?	verre	1	châton de bague ?	avant-bras droit				
Lorraine	55VERD01	Cimetière de la paroisse Saint-Sauveur	128	Femme adulte	Non indiqué	Indéterminé	Indéterminé	plomb	1	objet circulaire en plomb	abdomen				
Lorraine	55VERD01	Cimetière de la paroisse Saint-Sauveur	128	Adulte ind.	Non indiqué	Epingle	Epingle	alliage cuivreux	2		non indiqué				
Lorraine	55VERD01	Cimetière de la paroisse Saint-Sauveur	131	Femme adulte	Non indiqué	Epingle	Epingle	alliage cuivreux	6		le long du corps, majoritairement côté droit				

Région	N° SITE	Nom	Sép.	Individu (Sexe/Âge)	Habit ou linceul	Catégorie fonctionnelle	Type objet	Matériau	Nbr	description rapide	Position dans la tombe	Datation Stratigraphique	Datation	Comparaison	Photo
Lorraine	55VERD01	Cimetière de la paroisse Saint-Sauveur	136	Adulte ind.	Non indiqué	Piété	Chapelet	os	1	fragment de chapelet composé de 35 perles de 3 types différents. Lien périssable probablement	au niveau du grill costal, probablement en relation avec la main droite				
Lorraine	55VERD01	Cimetière de la paroisse Saint-Sauveur	137	Femme adulte	Non indiqué	Indéterminé	Tige	fer	1	non décrit	au niveau du bassin				
Lorraine	55VERD01	Cimetière de la paroisse Saint-Sauveur	137	Femme adulte	Non indiqué	Indéterminé	Perle	verre	1	1 ronde ambrée, 1 ronde jaune	fémur gauche, pied droit				
Lorraine	55VERD01	Cimetière de la paroisse Saint-Sauveur	137	Femme adulte	Non indiqué	Parure	Chaînette-bracelet?	alliage cuivreux	1	non décrit	cuisse gauche (les bras étaient placés le long du corps, d où l'hypothèse de bracelet)				
Lorraine	55VERD01	Cimetière de la paroisse Saint-Sauveur	137	Femme adulte	Non indiqué	Épingle	Épingle	alliage cuivreux	3		membres inférieurs				
Lorraine	55VERD01	Cimetière de la paroisse Saint-Sauveur	138	Adulte ind.	Non indiqué	Épingle	Épingle	alliage cuivreux	1		temporal droit				
Lorraine	55VERD01	Cimetière de la paroisse Saint-Sauveur	139	Femme adulte	Non indiqué	Piété	Médaille	alliage cuivreux	1	Très petite plaque ovale (14x12 mm) munie d'une bélière fixe inversée. Avers : <i>N. DAME DE BE NOISTEVAUX</i> Notre-Dame de Benoitevaux en pied portant l'enfant Jésus ; Revers : Saint Sacrement entouré de l'inscription (...) <i>S.SACRAMENT</i> (...)	au niveau des mains (bassin)				
Lorraine	55VERD01	Cimetière de la paroisse Saint-Sauveur	139	Femme adulte	Non indiqué	Piété	Médaille	alliage cuivreux	1	Plaque ovale (21x18 mm) munie d'une bélière fixe inversée. Avers : <i>N. DAME DE BE NOISTEVAUX</i> Notre-Dame de Benoitevaux en pied portant l'enfant Jésus ; Revers : Saint Joseph portant l'enfant Jésus <i>SAINCT IOSEPH</i>	au niveau des mains (bassin)				
Lorraine	55VERD01	Cimetière de la paroisse Saint-Sauveur	139	Femme adulte	Non indiqué	Piété	Médaille	alliage cuivreux	1	Petite plaque ovale (17x13 mm) munie d'une bélière fixe inversée. Avers : Saint Nicolas (?) tenant un enfant pas la main O (...) S. <i>D.V.A.R</i> ; Revers : S. <i>AVG TINUS</i> Saint indéterminé, tenant un baton, tu fa en pied	au niveau des mains (bassin)				

Région	N° SITE	Nom	Sép.	Individu (Sexe/Age)	Habit ou linceul	Catégorie fonctionnelle	Type objet	Matériau	Nbr	description rapide	Position dans la tombe	Datation Stratigraphique	Datation	Comparaison	Photo
Lorraine	55VERD01	Cimetière de la paroisse Saint-Sauveur	139	Femme adulte	Non indiqué	Piété	Médaille	alliage cuivreux	1	Très petite plaque ovale (14x12 mm) munie d'une bélière fixe inversée. Avers : <i>N. DAME DE BE MOISTEVAUX</i> Notre-Dame de Benoitvaux en pied portant l'enfant Jésus ; Revers : Saint Sacrement entouré de l'inscription (...) LE T. S. CREMENT (...)	au niveau des mains (bassin)				
Lorraine	55VERD01	Cimetière de la paroisse Saint-Sauveur	139	Femme adulte	Non indiqué	Epingle	Epingle	alliage cuivreux	1		non indiqué				
Lorraine	55VERD01	Cimetière de la paroisse Saint-Sauveur	139	Femme adulte	Non indiqué	Epingle	Epingle	argent	1		cou				
Lorraine	55VERD01	Cimetière de la paroisse Saint-Sauveur	140	Femme adulte	Non indiqué	Piété	Médaille	argent	1	plaque hexagonale percée d'un trou dans lequel se trouve un anneau. Frappée. Motif stylisé d'un personnage face à un animal (?) surmontés d'un ange.	haut du fémur gauche				
Lorraine	55VERD01	Cimetière de la paroisse Saint-Sauveur	140	Femme adulte	Non indiqué	Epingle	Epingle	alliage cuivreux	1		membre supérieur gauche				
Lorraine	55VERD01	Cimetière de la paroisse Saint-Sauveur	141	Femme adulte	Non indiqué	Objet personnel	Monnaie	non renseignée	1	non décrite, pas de photo	cuisse gauche				
Lorraine	55VERD01	Cimetière de la paroisse Saint-Sauveur	141	Femme adulte	Non indiqué	Epingle	Epingle	alliage cuivreux	2		membre supérieur gauche				
Lorraine	55VERD01	Cimetière de la paroisse Saint-Sauveur	148	Adulte ind.	Non indiqué	Epingle	Epingle	alliage cuivreux	1		clavicule droite				
Lorraine	55VERD01	Cimetière de la paroisse Saint-Sauveur	148	Adulte ind.	Non indiqué	Indéterminé	Perle	os	1		épaule droite				
Lorraine	55VERD01	Cimetière de la paroisse Saint-Sauveur	150	Femme adulte mature	Non indiqué	Epingle	Epingle	argent	1		à droite de la 1 ^{re} lombaire				
Lorraine	55VERD01	Cimetière de la paroisse Saint-Sauveur	150	Femme adulte mature	Non indiqué	Epingle	Epingle	alliage cuivreux	1		cou				
Lorraine	55VERD01	Cimetière de la paroisse Saint-Sauveur	172	Femme adulte	Non indiqué	Piété	Chapelet	bois, alliage cuivreux, verre	1	Chaînette en alliage cuivreux de 41 maillons ; 42 perles en bois ; 3 perles en verre noires	au niveau des mains				
Lorraine	55VERD01	Cimetière de la paroisse Saint-Sauveur	172	Femme adulte	Non indiqué	Epingle	Epingle	argent	1		sur une vertèbre thoracique				

Région	N° SITE	Nom	Sép.	Individu (Sexe/Age)	Habit ou linceul	Catégorie fonctionnelle	Type objet	Matériau	Nbr	description rapide	Position dans la tombe	Datation Stratigraphique	Datation	Comparaison	Photo
Lorraine	55VERD01	Cimetière de la paroisse Saint-Sauveur	173	Adulte ind.	Non indiqué	Epingle	Epingle	alliage cuivreux	1		entre l'épaule droite et l'occipital				
Lorraine	55VERD01	Cimetière de la paroisse Saint-Sauveur	173	Adulte ind.	Non indiqué	Indéterminé	Perle	os	1		entre l'épaule droite et l'occipital				
Lorraine	55VERD01	Cimetière de la paroisse Saint-Sauveur	173	Adulte ind.	Non indiqué	Piété	Chapelet	os	1	Fragment de chapelet ou de dizainier constitué de 8 perles sphériques simples de 2 modules différents. Lien périssable	autour des mains				
Lorraine	55VERD01	Cimetière de la paroisse Saint-Sauveur	174	Adulte ind.	Non indiqué	Piété	Chapelet	os	1	Chapelet probablement entier composé de 43 perles de 3 types différents : 40 sphériques de 2 modules et 3 allongées et travaillées. Lien périssable	au dessus de l'épaule gauche				
Lorraine	55VERD01	Cimetière de la paroisse Saint-Sauveur	175	Adulte ind.	Non indiqué	Epingle	Epingle	alliage cuivreux	1		Main droite				
Lorraine	55VERD01	Cimetière de la paroisse Saint-Sauveur	177	Adulte ind.	Non indiqué	Epingle	Epingle	argent	2		à gauche de l'occipital (1), sur le grill costal (1)				
Lorraine	55VERD01	Cimetière de la paroisse Saint-Sauveur	177	Adulte ind.	Non indiqué	Epingle	Epingle	alliage cuivreux	1		derrrière le crâne				
Lorraine	55VERD01	Cimetière de la paroisse Saint-Sauveur	177	Adulte ind.	Non indiqué	Indéterminé	Perle	os	2		crâne				
Lorraine	55VERD01	Cimetière de la paroisse Saint-Sauveur	181	Enfant (0-2 mois)	Non indiqué	Epingle	Epingle	alliage cuivreux	2		bassin (1), sous la partie inférieure du thorax (1)				
Lorraine	55VERD01	Cimetière de la paroisse Saint-Sauveur	181	Enfant (0-2 mois)	Non indiqué	Parure	Chainette	alliage cuivreux	1	Pas de descriptif	bassin				
Lorraine	55VERD01	Cimetière de la paroisse Saint-Sauveur	182	Homme adulte	Non indiqué	Epingle	Epingle	argent	1		fémur gauche				
Lorraine	55VERD01	Cimetière de la paroisse Saint-Sauveur	183	Adulte ind.	Non indiqué	Piété	Médaille	alliage cuivreux	1	Plaque ovale (26x20 mm) munie d'une bélière fixe inversée. Médaille de Saint-Benoit et Sainte Scholastique. Avers : Saint Benoit de profil en buste devant le Christ en croix S. P. <i>BENEDICTVS</i> ; Revers : Sainte Scholastique, sa sœur, en buste S. <i>SCHOLASTICA</i>					

Région	N° SITE	Nom	Sép.	Individu (Sexe/Age)	Habit ou linceul	Catégorie fonctionnelle	Type objet	Matériau	Nbr	description rapide	Position dans la tombe	Datation Stratigraphique	Datation	Comparaison	Photo
Lorraine	55VERD01	Cimetière de la paroisse Saint-Sauveur	183	Adulte ind.	Non indiqué	Indéterminé	Aiguille ?		1		Non indiqué				
Lorraine	55VERD01	Cimetière de la paroisse Saint-Sauveur	185	Adulte ind.	Non indiqué	Epingle	Epingle	alliage cuivreux	2		Non indiqué				
Lorraine	55VERD01	Cimetière de la paroisse Saint-Sauveur	187	Adulte ind.	Non indiqué	Epingle	Epingle	argent	1		talus droit				
Lorraine	55VERD01	Cimetière de la paroisse Saint-Sauveur	188	Femme adulte	Non indiqué	Piété	Médaille	alliage cuivreux	1	Plaque circulaire (22 mm) munie d'une bélière fixe. Médaille de Saint-Benoit. Avers : Inscription IHS, entourée de V.R.S.N.S.M.V.S.M.Q.L.I.V.B ; Revers : Croix pattée avec les lettres C.S.P.B dans chaque angle et sur ses montants C.S.S.M.L et N.D.S.M.D (traduction, voir celle de Nancy)	Non indiqué				
Lorraine	55VERD01	Cimetière de la paroisse Saint-Sauveur	188	Femme adulte	Non indiqué	Piété	Chapelet	os	1	Chapelet complet composé de 66 perles de 5 types différents. Relativement travaillé, la grande majorité des grains sont quadrangulaires et décorés d'ocelles en relief sur toutes les faces. Lien périssable	dans les mains				
Lorraine	55VERD01	Cimetière de la paroisse Saint-Sauveur	188	Femme adulte	Non indiqué	Epingle	Epingle	alliage cuivreux	5		2 au niveau de la tête, une près des mains, 1 au sacrum, 1 sur le bassin, 1 au niveau des pieds				
Lorraine	55VERD01	Cimetière de la paroisse Saint-Sauveur	189	Enfant (1 an)	Linceul	Epingle	Epingle	alliage cuivreux	4		pariétal gauche (1), derrière le crâne (1), humérus gauche (1), sur les pieds (1)				
Lorraine	55VERD01	Cimetière de la paroisse Saint-Sauveur	191	Adulte ind.	Non indiqué	Objet personnel	Monnaie	argent	1	Monnaie de Charles IV frappée en 1624-1625	extrémité distale fémur				
Lorraine	55VERD01	Cimetière de la paroisse Saint-Sauveur	191	Adulte ind.	Non indiqué	Epingle	Epingle	argent	1		pied				
Lorraine	55VERD01	Cimetière de la paroisse Saint-Sauveur	198	Homme adulte	Indéterminé	Epingle	Epingle	alliage cuivreux	4		non indiqué				

Région	N° SITE	Nom	Sép.	Individu (Sexe/Âge)	Habit ou linceul	Catégorie fonctionnelle	Type objet	Matériau	Nbr	description rapide	Position dans la tombe	Datation Stratigraphique	Datation	Comparaison	Photo
Lorraine	55VERD01	Cimetière de la paroisse Saint-Sauveur	201	Adulte ind.	Non indiqué	Parure	Chaîne-bracelet?	fer	1	non décrite	main gauche				
Lorraine	55VERD01	Cimetière de la paroisse Saint-Sauveur	201	Adulte ind.	Non indiqué	Indéterminé	Perle	matériau minérale	1	perle ocellée	5e lombaire				
Lorraine	55VERD01	Cimetière de la paroisse Saint-Sauveur	202	Homme adulte	Indéterminé	Epingle	Epingle	alliage cuivreux	1		partie supérieure gauche du thorax				
Lorraine	55VERD01	Cimetière de la paroisse Saint-Sauveur	203	Adulte ind.	Non indiqué	Epingle	Epingle	alliage cuivreux	1		côté latéral du membre inférieur droit				
Lorraine	55VERD01	Cimetière de la paroisse Saint-Sauveur	203	Adulte ind.	Non indiqué	Indéterminé	Perle	os	1		côté latéral du membre inférieur droit				
Lorraine	55VERD01	Cimetière de la paroisse Saint-Sauveur	204	Adulte ind.	Non indiqué	Epingle	Epingle	alliage cuivreux	1		scapula gauche				
Lorraine	55VERD01	Cimetière de la paroisse Saint-Sauveur	206	Enfant ou fœtus de 9 à 10 mois	Non indiqué	Epingle	Epingle	alliage cuivreux	1		crâne				
Lorraine	55VERD01	Cimetière de la paroisse Saint-Sauveur	209	Enfant (3-6 mois)	Non indiqué	Epingle	Epingle	alliage cuivreux	4		crâne (2 en-dessous, 1 de chaque côté)				
Lorraine	55VERD01	Cimetière de la paroisse Saint-Sauveur	211	Femme adulte	Non indiqué	Piété	Chapelet	os	1	Fragments de chapelet répartis sur les 2 épaules : 17 sur la scapula droite et 9 sur la scapula gauche. Lien périssable. 3 modules différents	les deux épaules				
Lorraine	55VERD01	Cimetière de la paroisse Saint-Sauveur	211	Femme adulte	Non indiqué	Epingle	Epingle	alliage cuivreux	6		pied droit (1), ulna gauche (1), clavicule gauche (2), scapula gauche (1), humérus gauche (1)				
Lorraine	55VERD01	Cimetière de la paroisse Saint-Sauveur	211	Femme adulte	Non indiqué	Epingle	Epingle	argent	1		entre radius et humérus gauche				
Lorraine	55VERD01	Cimetière de la paroisse Saint-Sauveur	212	Adulte ind.	Non indiqué	Parure	Bague	alliage cuivreux	2		main gauche				
Lorraine	55VERD01	Cimetière de la paroisse Saint-Sauveur	212	Adulte ind.	Non indiqué	Epingle	Epingle	alliage cuivreux	2		bassin (1), cuisse droite (1)				

Région	N° SITE	Nom	Sép.	Individu (Sexe/Âge)	Habit ou linceul	Catégorie fonctionnelle	Type objet	Matériau	Nbr	description rapide	Position dans la tombe	Datation Stratigraphique	Datation	Comparaison	Photo
Lorraine	55VERD01	Cimetière de la paroisse Saint-Sauveur	216	Enfant (12-14 ans)	Non indiqué	Piété	Médaille	alliage cuivreux	1	Très petite plaque ovale (13x10 mm) munie d'une bélière fixe inversée et de 3 excroissances. Avers : Vierge à l'enfant en buste <i>MD CA</i> . Revers : Saint de profil non identifié <i>S CA</i> .	sur le thorax				
Lorraine	55VERD01	Cimetière de la paroisse Saint-Sauveur	216	Enfant (12-14 ans)	Non indiqué	Épingle	Épingle	alliage cuivreux	1		sur le bassin				
Lorraine	55VERD01	Cimetière de la paroisse Saint-Sauveur	217	Enfant (1 an)	Indéterminé	Épingle	Épingle	argent	2		gauche du crâne (1), cheville droite (1)				
Lorraine	55VERD01	Cimetière de la paroisse Saint-Sauveur	218	Adulte ind.	non indiqué	Piété	Médaille	alliage cuivreux	1	plaque ovale (21x18 mm) munie d'une bélière fixe inversée A compléter	au niveau de la main droite				
Lorraine	55VERD01	Cimetière de la paroisse Saint-Sauveur	218	Adulte ind.	non indiqué	Piété	Médaille	alliage cuivreux	1	plaque ovale (25x20 mm) munie d'une bélière fixe inversée. Médaille de Saint-Nicolas. Avers S. <i>NICOLAE ORA PRO NOBIS</i> Saint Nicolas représenté en pied, de face levant 3 doigts, avec les enfants dans le baquet. Revers : <i>N. DAME DE BE NOISTEVAUX</i> Notre-Dame de Benoitevaux en pied portant l'enfant Jésus.	au niveau de la main droite				
Lorraine	55VERD01	Cimetière de la paroisse Saint-Sauveur	218	Adulte ind.	non indiqué	Piété	Chapelet	verre et os	1	Chapelet probablement complet : 50 perles en os de 7 types différents ; 1 perle sphérique en verre blanc et 9 perles sphériques en verre bleu. Lien périssable	dans les mains				
Lorraine	55VERD01	Cimetière de la paroisse Saint-Sauveur	218	Adulte ind.	Non indiqué	Épingle	Épingle	alliage cuivreux	2		sur les côtes				
Lorraine	55VERD01	Cimetière de la paroisse Saint-Sauveur	219	Femme adulte	Non indiqué	Épingle	Épingle	alliage cuivreux	1		épaule gauche				
Lorraine	55VERD01	Cimetière de la paroisse Saint-Sauveur	219	Femme adulte	Non indiqué	Épingle	Épingle	argent	1		épaule gauche				
Lorraine	55VERD01	Cimetière de la paroisse Saint-Sauveur	222	Adulte ind.	Non indiqué	Piété	Chapelet	verre	1	une vingtaine de perles en verre bleu et blanc (non observé, non photographié)	entre les cuisses				
Lorraine	55VERD01	Cimetière de la paroisse Saint-Sauveur	222	Adulte ind.	Non indiqué	Épingle	Épingle	alliage cuivreux	1		humérus gauche				

Région	N° SITE	Nom	Sép.	Individu (Sexe/Âge)	Habit ou linceul	Catégorie fonctionnelle	Type objet	Matériau	Nbr	description rapide	Position dans la tombe	Datation Stratigraphique	Datation	Comparaison	Photo
Lorraine	55VERD01	Cimetière de la paroisse Saint-Sauveur	234	Enfant (2 mois)	Non indiqué	Epingle	Epingle	alliage cuivreux	3		crâne (1), humérus (1), bassin (1)				
Lorraine	55VERD01	Cimetière de la paroisse Saint-Sauveur	235	Adulte mature ind.	Non indiqué	Epingle	Epingle	alliage cuivreux	1		piéd droit				
Lorraine	55VERD01	Cimetière de la paroisse Saint-Sauveur	236	Femme adulte (60 ans)	Linceul	Epingle	Epingle	alliage cuivreux	2		piéd (1), main gauche (1)				
Lorraine	55VERD01	Cimetière de la paroisse Saint-Sauveur	236	Femme adulte (60 ans)	Linceul	Epingle	Epingle	argent	1		7e cervicale				
Lorraine	55VERD01	Cimetière de la paroisse Saint-Sauveur	237	Homme adulte mature	Non indiqué	Epingle	Epingle	alliage cuivreux	4		humérus gauche (1), 10e thoracique (1), 2 Ires lombaires (1), grill costal gauche (1)		XVIe s. (14C)		
Lorraine	55VERD01	Cimetière de la paroisse Saint-Sauveur	247	Femme adulte ind.	Non indiqué	Epingle	Epingle	alliage cuivreux	1		grill costal droit				
Lorraine	55VERD01	Cimetière de la paroisse Saint-Sauveur	250	Femme adulte mature	Non indiqué	Epingle	Epingle	alliage cuivreux	1		à gauche des dernières cervicales				
Lorraine	55VERD01	Cimetière de la paroisse Saint-Sauveur	251	Femme adulte mature	Non indiqué	Objet personnel	Monnaie	plomb	1	Méreau en plomb imitant un denier tournois (fin XIIe-fin XIIIe s.) ; Avers : chatel tournois simple entouré d'une bordure hachurée ; Revers : Croix d'inspiration monétaire, entouré d'une bordure hachurée.	sous la 3e lombaire = position primaire ?				
Lorraine	55VERD01	Cimetière de la paroisse Saint-Sauveur	254.1	Adulte ind. (55-60 ans)	Non indiqué	Epingle	Epingle	alliage cuivreux	1		à gauche de la 1re lombaire				
Lorraine	55VERD01	Cimetière de la paroisse Saint-Sauveur	254.2	Adulte ind. Mature	Non indiqué	Epingle	Epingle	alliage cuivreux	3		à la hauteur de la dernière thoracique et la 1re lombaire				
Lorraine	57BUID01	Cimetière de la Chapelle					RAS		0						
Lorraine	57FRAU01	Cimetière juif	1040	Enfant (quelques mois)	linceul ?	Vêtement	Bouton	alliage cuivreux	1	plat circulaire, déformé, muni d'une queue perforée au dos, probablement recouvert de tissu (diam. : 16 mm)	entre les jambes		XVIIIe-XIXe		
Lorraine	57FRAU01	Cimetière juif	1065	Enfant (quelques mois)	linceul ?	Vêtement	Bouton	alliage cuivreux	1	plat circulaire, orne d'un petit motif floral en creux ; système d'attache lacunaire (diam. : 13 mm)	région pelvienne		XVIIIe-XIXe		
Lorraine	57MARS01	Cimetière des soldats					RAS		0						

Région	N° SITE	Nom	Sép.	Individu (Sexe/Âge)	Habit ou linceul	Catégorie fonctionnelle	Type objet	Matériau	Nbr	description rapide	Position dans la tombe	Datation Stratigraphique	Datation	Comparaison	Photo
Lorraine	57METZ01	Cimetière de Bellecroix					RAS		0						
Lorraine	57METZ02	Cimetière protestant					RAS		0						
Lorraine	57METZ03	Cimetière juif					RAS		0						
Lorraine	57METZ04	Couvent des Sœurs Carmélites	1030	Femme adulte (mature)	Non indiqué	Épingle	Épingle	alliage cuivreux	3		Partie supérieure du corps, dont une sous le crâne (coiffe ?)	XVIIe-XVIIIe			
Lorraine	57METZ04	Couvent des Sœurs Carmélites	1133	Adulte Ind. (mature)	Non indiqué	Piété	Médaille	Alliage cuivreux	1	non décrite, d'après photo, médaille de la Vierge	Sous la main gauche	XVIIe-XVIIIe			
Lorraine	57METZ04	Couvent des Sœurs Carmélites	1133	Adulte Ind. (mature)	Non indiqué	Piété	Médaille	Alliage cuivreux	1	non décrite, d'après photo, médaille de la Vierge	Sous la main gauche	XVIIe-XVIIIe			
Lorraine	57METZ04	Couvent des Sœurs Carmélites	1181	Femme adulte (30-35)	Habit	Épingle	Épingle	alliage cuivreux	7	voile?	Sur et autour de la tête	XVIIe-XVIIIe			
Lorraine	57METZ04	Couvent des Sœurs Carmélites	1267	Adulte Ind. (jeune)	Non indiqué	Indéterminé	Crochet	Alliage cuivreux	1		Thorax	XVIIe-XVIIIe			
Lorraine	57METZ04	Couvent des Sœurs Carmélites	1267	Adulte Ind. (jeune)	Non indiqué	Objet personnel	Bille	Terre cuite	1		Sur le côté droit de l'abdomen (position primaire ?)	XVIIe-XVIIIe			
Lorraine	57METZ04	Couvent des Sœurs Carmélites	1267	Adulte Ind. (jeune)	Non indiqué	Parure	Couronne	Alliage cuivreux	1	Couronne de fils	A droite du crâne	XVIIe-XVIIIe			
Lorraine	57METZ04	Couvent des Sœurs Carmélites	1277	Adulte Ind. (mature)	Non indiqué	Épingle	Épingle	alliage cuivreux	1		Sur le crâne	XVIIe-XVIIIe			
Lorraine	57METZ04	Couvent des Sœurs Carmélites	1280	Adulte Ind. (jeune)	Linceul	Épingle	Épingle	alliage cuivreux	3		2 sur les épaules, 1 entre les jambes	XVIIe-XVIIIe			
Lorraine	57METZ04	Couvent des Sœurs Carmélites	1290	Adulte Ind.	Non indiqué	Épingle	Épingle	alliage cuivreux	2		Au niveau du crâne	XVIIe-XVIIIe			
Lorraine	57METZ04	Couvent des Sœurs Carmélites	1300	Adulte Ind.	Non indiqué	Indéterminé	Crochet	Alliage cuivreux	1		A côté du tibia droit	XVIIe-XVIIIe			
Lorraine	57METZ04	Couvent des Sœurs Carmélites	1311	Adulte Ind. (mature)	Non indiqué	Épingle	Épingle	alliage cuivreux	1		Sous le crâne	XVIIe-XVIIIe			
Lorraine	57METZ04	Couvent des Sœurs Carmélites	1420	Adulte Ind. (mature)	Linceul	Épingle	Épingle	alliage cuivreux	3		1 sur le thorax	XVIIe-XVIIIe			
Lorraine	57METZ05	Eglise des Capucins	106	Adulte Ind.	Linceul ou habit	Piété	Médaille ?	Alliage cuivreux	1	Très mauvais état	Au-dessus de l'épaule gauche	1736-1791			Pas de photo
Lorraine	57METZ05	Eglise des Capucins	107	Adulte Ind.	Linceul ou habit	Épingle	Épingle	alliage cuivreux	2		Sous le coude et la tête	1736-1791			Pas de photo

Région	N° SITE	Nom	Sép.	Individu (Sexe/Âge)	Habit ou linceul	Catégorie fonctionnelle	Type objet	Matériau	Nbr	description rapide	Position dans la tombe	Datation Stratigraphique	Datation	Comparaison	Photo
Lorraine	57METZ05	Eglise des Capucins	110	Femme adulte (âge)	Linceul ou habit	Épingle	Épingle	alliage cuivreux	2		Mains	1726-1791			Pas de photo
Lorraine	57METZ06	Cimetière de Pontiffroy					RAS		0						
Lorraine	57METZ07	Cimetière de Saint-Simon					RAS		0						
Lorraine	57METZ08	Cimetière de Chambière					RAS		0						
Lorraine	57METZ09	Cimetière de l'hôpital militaire					RAS		0						
Lorraine	57SARR01	Cimetière paroissial					RAS		0						
Lorraine	57SARR02	Cimetière paroissial					RAS		0						
Lorraine	57SARR03	Cimetière des Cordeliers	4, ind.	Femme adulte (20-29)	Linceul	Piété	Chapelet	Buis, os et verre	1	19 perles en buis et os de différents modules, associées à deux perles en pâte de verre. La croix est formée par deux perles allongées.	Non indiqué				
Lorraine	57SARR03	Cimetière des Cordeliers	5	Femme Adulte (<60)	Linceul	Piété	Chapelet	OS	1	45 perles sphériques de deux modules différents	Main droite				
Lorraine	57THIO01	Place Turenne					RAS		0						
Lorraine	57VICS01	Cimetière hospitalier					RAS		0						
Lorraine	88EPIN01	Cimetière des Capucins					RAS		0						
Lorraine	88EPIN02	Cimetière de la Congrégation Notre-Dame		Femme adulte	habit	Épingle	Épingle	alliage cuivreux	162		près de la moitié au niveau des crânes				
Lorraine	88EPIN02	Cimetière de la Congrégation Notre-Dame	110	Femme adulte	habit	Piété	Chapelet	os	1	une vengraîne de grains sphériques, tournés et polis (diam. : 4 à 8 mm ; L. : 4 à 8 mm)	dans les mains	XVIIe s.			
Lorraine	88EPIN02	Cimetière de la Congrégation Notre-Dame	110	Femme adulte	habit	Piété	Médaille	alliage cuivreux	1	associée au chapelet ; circulaire munie d'une bélière. Vierge à l'enfant en pied, de face ; sainte en adoration devant une Vierge à l'enfant (14x20 mm)	dans les mains	XVIIe s.			
Lorraine	88EPIN02	Cimetière de la Congrégation Notre-Dame	110	Femme adulte	habit	Piété	Médaille	alliage cuivreux	1	associée au chapelet ; ovale munie d'une bélière. Vierge dans une mandorle ; Saint Isidore en pied (15x25 mm)	dans les mains	XVIIe s.	Postérieure à 1622		

Région	N° SITE	Nom	Sép.	Individu (Sexe/Age)	Habit ou linceul	Catégorie fonctionnelle	Type objet	Matière	Nbr	description rapide	Position dans la tombe	Datation Stratigraphique	Datation	Comparaison	Photo
Lorraine	88EPIN02	Cimetière de la Congrégation Notre-Dame	110	Femme adulte	habit	Epingle	Epingle	argent	8	maintien du voile	3 autour du crâne, 1 contre l'humérus droit, 1 entre les mains, 1 entre les jambes, 2 bougées	XVIIe s.			
Lorraine	88EPIN02	Cimetière de la Congrégation Notre-Dame	110	Femme adulte	habit	Epingle	Epingle	alliage cuivreux	1		entre les jambes	XVIIe s.			
Lorraine	88EPIN02	Cimetière de la Congrégation Notre-Dame	111	Femme adulte	habit	Epingle	Epingle	alliage cuivreux	1		contre le pariétal droit	XVIIe s.			
Lorraine	88EPIN02	Cimetière de la Congrégation Notre-Dame	111	Femme adulte	habit	Vêtement	Chaussures	cuir	2	souliers ou pantoufles à lanières	Aux pieds	XVIIe s.			
Lorraine	88EPIN02	Cimetière de la Congrégation Notre-Dame	112	Ind. jeune	habit	Epingle	Epingle	alliage cuivreux	7	voile?	autour du crâne	XVIIe s.			
Lorraine	88EPIN02	Cimetière de la Congrégation Notre-Dame	113	Femme adulte (jeune)	habit	Piété	Boîte	fer	1	carrée (110x23 mm)	sur le ventre	XVIIe s.			
Lorraine	88EPIN02	Cimetière de la Congrégation Notre-Dame	113	Femme adulte (jeune)	habit	Piété	Chapelet	bois	1	grains de forme ovale (10x12 mm)	dans les mains	XVIIe s.			
Lorraine	88EPIN02	Cimetière de la Congrégation Notre-Dame	113	Femme adulte (jeune)	habit	Vêtement	Barbacane	alliage cuivreux	1		dans le dos, sous la 4e vertèbre lombaire	XVIIe s.			
Lorraine	88EPIN02	Cimetière de la Congrégation Notre-Dame	113	Femme adulte (jeune)	habit	Epingle	Epingle	alliage cuivreux	5	associées à des restes de tissu	à gauche du crâne	XVIIe s.			
Lorraine	88EPIN02	Cimetière de la Congrégation Notre-Dame	114	Femme adulte (mature)		Epingle	Epingle	alliage cuivreux	3		1 au niveau du crâne, 1 sur le bassin, 1 entre abdomen et cervical	XVIIe s.			
Lorraine	88EPIN02	Cimetière de la Congrégation Notre-Dame	115	Femme adulte		Piété	Médaille	alliage cuivreux	1	ovale, munie d'une bélière. Sainte Marie de Monte Carmeli en buste à droite ; Sainte Marie Madeleine de Pazzi Carmeli en buste à gauche, en adoration devant le Christ en croix (17x24 mm)	thorax	XVIIe s.	postérieure à 1669		

Région	N° SITE	Nom	Sép.	Individu (Sexe/Âge)	Habit ou linceul	Catégorie fonctionnelle	Type objet	Matériau	Nbr	description rapide	Position dans la tombe	Datation Stratigraphique	Datation	Comparaison	Photo
Lorraine	88EPIN02	Cimetière de la Congrégation Notre-Dame	115	Femme adulte		Piété	Crucifix	alliage cuivreux	1	croix espagnole : croix pattée à deux traverses de longueur inégale. Forme identique) celle de la sép. 171. "JHS.DECARAVACA" (Jésus de Caravaca). "TOCADAALAS" (16x30 mm)	sternum	XVIIe s.			
Lorraine	88EPIN02	Cimetière de la Congrégation Notre-Dame	115	Femme adulte		Épingle	Épingle	argent	3		1 sous le crâne, 1 sur les côtes, 1 sur le sternum	XVIIe s.			
Lorraine	88EPIN02	Cimetière de la Congrégation Notre-Dame	116	Ind adulte	habit	Piété	Boîte	fer	1	ovale (110x20 mm)	sur le ventre	XVIIe s.			
Lorraine	88EPIN02	Cimetière de la Congrégation Notre-Dame	116	Ind adulte	habit	Épingle	Épingle	argent	3		autour du crâne	XVIIe s.			
Lorraine	88EPIN02	Cimetière de la Congrégation Notre-Dame	116	Ind adulte	habit	Épingle	Épingle	alliage cuivreux	1		autour du crâne	XVIIe s.			
Lorraine	88EPIN02	Cimetière de la Congrégation Notre-Dame	116	Ind adulte	habit	Indéterminé	Indéterminé	Plomb	1	système d'accroche, décor de blason	sous le crâne	XVIIe s.			
Lorraine	88EPIN02	Cimetière de la Congrégation Notre-Dame	116	Ind adulte	habit	Vêtement	Chaussures	cuir	1	3 restes de cuir décoré ; soulier ou pantoufle à lanières	autour du pied gauche	XVIIe s.			
Lorraine	88EPIN02	Cimetière de la Congrégation Notre-Dame	117	Femme adulte		Piété	Chapelet	os	1	77 grains sphériques, tournés et polis (diam. : 4 à 8 mm ; L. : 4 à 8 mm)	dans les mains	XVIIe s.			
Lorraine	88EPIN02	Cimetière de la Congrégation Notre-Dame	117	Femme adulte		Épingle	Épingle	alliage cuivreux	10		3 sur le frontal, 1 à droite du crâne, 1 sur les côtes, 5 entre les jambes	XVIIe s.			
Lorraine	88EPIN02	Cimetière de la Congrégation Notre-Dame	117	Femme adulte		Épingle	Épingle	argent	1		sternum	XVIIe s.			
Lorraine	88EPIN02	Cimetière de la Congrégation Notre-Dame	117	Femme adulte		Objet personnel	Monnaie		1		dans le comblement de la fosse	XVIIe s.			
Lorraine	88EPIN02	Cimetière de la Congrégation Notre-Dame	119	Femme adulte		Piété	Boîte	fer	1	ovale (110x90 mm)	sur le thorax, recouverte par l'avant bras gauche	XVIIe s.			
Lorraine	88EPIN02	Cimetière de la Congrégation Notre-Dame	119	Femme adulte		Piété	Perle	bois	1	perle sphérique, polie et tournée	sous le coude gauche	XVIIe s.			
Lorraine	88EPIN02	Cimetière de la Congrégation Notre-Dame	119	Femme adulte		Épingle	Épingle	alliage cuivreux	10	associés à des restes de tissu = voile	6 autour du crâne et 4 sur le thorax (voile)	XVIIe s.			
Lorraine	88EPIN02	Cimetière de la Congrégation Notre-Dame	119	Femme adulte		Objet personnel	Monnaie		1	jeton de Nuremberg dans le comblement de la fosse		XVIIe s.			

Région	N° SITE	Nom	Sép.	Individu (Sexe/Âge)	Habit ou linceul	Catégorie fonctionnelle	Type objet	Matériau	Nbr	description rapide	Position dans la tombe	Datation Stratigraphique	Datation	Comparaison	Photo
Lorraine	88EPIN02	Cimetière de la Congrégation Notre-Dame	131	Femme adulte		Piété	Boîte	alliage cuivreux	1	cylindrique, fermée à chaque extrémité par un opercule en métal. Contenait un document en papier enrobé dans du tissu	extrémité sud-ouest du cercueil, réduction	XVIIe s.			
Lorraine	88EPIN02	Cimetière de la Congrégation Notre-Dame	134	Femme adulte (mature)		Épingle	Épingle	alliage cuivreux	2			XVIIe s.			
Lorraine	88EPIN02	Cimetière de la Congrégation Notre-Dame	134	Femme adulte (mature)		Vêtement	Agrafe	fer	1		sous la 5e vertèbre lombaire	XVIIe s.			
Lorraine	88EPIN02	Cimetière de la Congrégation Notre-Dame	135	Femme adulte		Épingle	Épingle	alliage cuivreux	4		2 à droite du crâne, 2 sur le bassin	XVIIe s.			
Lorraine	88EPIN02	Cimetière de la Congrégation Notre-Dame	135	Femme adulte		Objet personnel	Monnaie		1		dans le comblement de la fosse	XVIIe s.			
Lorraine	88EPIN02	Cimetière de la Congrégation Notre-Dame	136	Femme adulte		Piété	Médaille	alliage cuivreux	1	associée à deux autres par une chaînette en alliage cuivreux ; ovale munie d'une bélière. Christ en buste à droite ; Vierge Marie en buste à gauche (22x15 mm)	autour du cou, posée sur la poitrine	XVIIe s.			
Lorraine	88EPIN02	Cimetière de la Congrégation Notre-Dame	136	Femme adulte		Piété	Médaille	alliage cuivreux	1	associée à deux autres par une chaînette en alliage cuivreux ; ovale munie d'une bélière. Saint (Pierre Fourier? Doureux) en buste en prière, à droite ; Saint en buste, mains jointes sur la poitrine, à gauche (17x24 mm) + inscription non produite dans le rapport	autour du cou, posée sur la poitrine	XVIIe s.			
Lorraine	88EPIN02	Cimetière de la Congrégation Notre-Dame	136	Femme adulte		Piété	Médaille	alliage cuivreux	1	associée à deux autres par une chaînette en alliage cuivreux ; cordiforme munie d'une bélière. Naissance du christ avec inscription "ROMA" ; baptême du Christ (28x37 mm)	autour du cou, posée sur la poitrine	XVIIe s.			
Lorraine	88EPIN02	Cimetière de la Congrégation Notre-Dame	136	Femme adulte		Piété	Médaille	alliage cuivreux	1	ovale munie d'une bélière suspension. Vierge dans une mandorle ; "MARIE A ÉTÉ CONCEVE SANS PECHÉ" entourée de motif floraux (18x25 mm)	entre le crâne et la paroi orientale du cercueil	XVIIe s.			
Lorraine	88EPIN02	Cimetière de la Congrégation Notre-Dame	136	Femme adulte		Épingle	Épingle	alliage cuivreux	3		2 contre l'occipital et 1 à la hauteur des épaules	XVIIe s.			

Région	N° SITE	Nom	Sép.	Individu (Sexe/Age)	Habit ou linceul	Catégorie fonctionnelle	Type objet	Matériau	Nbr	description rapide	Position dans la tombe	Datation Stratigraphique	Datation	Comparaison	Photo
Lorraine	88EPIN02	Cimetière de la Congrégation Notre-Dame	138	Femme adulte (mature)		Piété	Chapelet	os	1	34 grains sphériques, tournés et polis (diam. : 7 à 15,5 mm ; L. : 5 à 14 mm) ; 2 grains tournés et polis en forme de phalange (diam. : 4 à 9 mm ; L. : 22 et 23,2 mm)	sur le thorax	XVIIe s.			
Lorraine	88EPIN02	Cimetière de la Congrégation Notre-Dame	139	Femme adulte		Epingle	Epingle	argent	2		1 sur le temporal gauche, un sur le côté de la cuisse gauche	XVIIe s.			
Lorraine	88EPIN02	Cimetière de la Congrégation Notre-Dame	139	Femme adulte		Epingle	Epingle	alliage cuivreux	1		sternum	XVIIe s.			
Lorraine	88EPIN02	Cimetière de la Congrégation Notre-Dame	140	Femme adulte		Epingle	Epingle	alliage cuivreux	1		crâne	XVIIe s.			
Lorraine	88EPIN02	Cimetière de la Congrégation Notre-Dame	140	Femme adulte		Piété	Médaille	alliage cuivreux	1	ovale munie d'une patte de suspension. Vierge de Sion en pied, de face ; Vierge à l'enfant en pied de face (18x26 mm)	dans les mains	XVIIe s.			
Lorraine	88EPIN02	Cimetière de la Congrégation Notre-Dame	141	Femme adulte		Vêtement	Agrafe	fer	1		dans le thorax	XVIIe s.			
Lorraine	88EPIN02	Cimetière de la Congrégation Notre-Dame	142	Femme adulte (jeune)		Piété	Médaille	alliage cuivreux	1	ovale munie d'une bélière et d'un anneau. Saint-Pierre en buste à droite ; Saint-Paul en buste à gauche (18x27,5 mm)	thorax	XVIIe s.			
Lorraine	88EPIN02	Cimetière de la Congrégation Notre-Dame	142	Femme adulte (jeune)		Epingle	Epingle	alliage cuivreux	1			XVIIe s.			
Lorraine	88EPIN02	Cimetière de la Congrégation Notre-Dame	143	Femme adulte (jeune)		Epingle	Epingle	argent	2		contre le pariétal droit	XVIIe s.			
Lorraine	88EPIN02	Cimetière de la Congrégation Notre-Dame	144	Femme adulte (18-20)		Indéterminé	Tube	alliage cuivreux	1		complètement de la fosse	XVIIe s.			
Lorraine	88EPIN02	Cimetière de la Congrégation Notre-Dame	145	Femme adulte		Epingle	Epingle	argent	1		à gauche du crâne	XVIIe s.			
Lorraine	88EPIN02	Cimetière de la Congrégation Notre-Dame	145	Femme adulte		Objet personnel	Monnaie	alliage cuivreux	1	très érodée	entre les diaphyses fémorales	XVIIe s.			
Lorraine	88EPIN02	Cimetière de la Congrégation Notre-Dame	146	Femme adulte		Vêtement	Agrafe	alliage cuivreux	1		thorax	XVIIe s.			
Lorraine	88EPIN02	Cimetière de la Congrégation Notre-Dame	146	Femme adulte		Vêtement	Barbacane	alliage cuivreux	1		sur T10	XVIIe s.			

Région	N° SITE	Nom	Sép.	Individu (Sexe/Age)	Habit ou linceul	Catégorie fonctionnelle	Type objet	Matériau	Nbr	description rapide	Position dans la tombe	Datation Stratigraphique	Datation	Comparaison	Photo
Lorraine	88EPIN02	Cimetière de la Congrégation Notre-Dame	146	Femme adulte		Epingle	Epingle	argent	5		4 sur le thorax, 1 à gauche du pied gauche	XVIIe s.			
Lorraine	88EPIN02	Cimetière de la Congrégation Notre-Dame	147	Femme adulte (mature)		Epingle	Epingle	argent	2		1 au dessus de l'épaule gauche, 1 sous la mandibule	XVIIe s.			
Lorraine	88EPIN02	Cimetière de la Congrégation Notre-Dame	148	Ind adulte		Epingle	Epingle	argent	2		à gauche du crâne	XVIIe s.			
Lorraine	88EPIN02	Cimetière de la Congrégation Notre-Dame	150	Femme adulte		Epingle	Epingle	argent	2		1 sous le crâne, 1 sous les clavículas	XVIIe s.			
Lorraine	88EPIN02	Cimetière de la Congrégation Notre-Dame	151	Femme adulte		Piété	Chapelet	os	1	2 grains sphériques, rournés, polis et rainurés (diam. : 9,5 ; L. : 8,5 mm)	dans les mains	XVIIe s.			
Lorraine	88EPIN02	Cimetière de la Congrégation Notre-Dame	151	Femme adulte		Epingle	Epingle	argent	2		crâne	XVIIe s.			
Lorraine	88EPIN02	Cimetière de la Congrégation Notre-Dame	153	Femme adulte		Epingle	Epingle	argent	5		2 contre le crâne, 1 à droite du coxal droit, 1 contre chaque face latérale des fibulae	XVIIe s.			
Lorraine	88EPIN02	Cimetière de la Congrégation Notre-Dame	153	Femme adulte		Epingle	Epingle	alliage cuivreux	1		le long de la fibula gauche	XVIIe s.			
Lorraine	88EPIN02	Cimetière de la Congrégation Notre-Dame	155	Femme adulte (mature)		Piété	Crucifix	alliage cuivreux	1	Christ moulé monté grâce à trois tenons de fixation sur une croix en bois très mal conservée (25x27 mm)	sur le thorax	XVIIe s.			
Lorraine	88EPIN02	Cimetière de la Congrégation Notre-Dame	161	Ind adulte (mature)		Epingle	Epingle	alliage cuivreux	1		au niveau des pieds	XVIIe s.			
Lorraine	88EPIN02	Cimetière de la Congrégation Notre-Dame	162	Femme adulte (mature)		Epingle	Epingle	alliage cuivreux	1		sur C7	XVIIe s.			
Lorraine	88EPIN02	Cimetière de la Congrégation Notre-Dame	163	Femme (15-16)		Piété	Chapelet	os	1	très mal conservé, seul 10 grains sphériques ont pu être prélevés (diam. : 8 mm ; L. : 7 mm)	sur la partie inférieure du grill costal, sous les avant-bras	XVIIe s.			
Lorraine	88EPIN02	Cimetière de la Congrégation Notre-Dame	164	Femme adulte		Epingle	Epingle	alliage cuivreux	2		thorax	XVIIe s.			
Lorraine	88EPIN02	Cimetière de la Congrégation Notre-Dame	165	Ind (15-16)		Piété	Boîte	fer	1	forme ovale (90x110x10 mm) ; fragment de tissu conservé sur la boîte	thorax	XVIIe s.			
Lorraine	88EPIN02	Cimetière de la Congrégation Notre-Dame	165	Ind (15-16)		Epingle	Epingle	argent	3		2 sur le crâne, 1 dans la mandibule	XVIIe s.			

Région	N° SITE	Nom	Sép.	Individu (Sexe/Âge)	Habit ou linceul	Catégorie fonctionnelle	Type objet	Matériau	Nbr	description rapide	Position dans la tombe	Datation Stratigraphique	Datation	Comparaison	Photo
Lorraine	88EPIN02	Cimetière de la Congrégation Notre-Dame	165	Ind (15-16)		Epingle	Epingle	alliage cuivreux	8		5 autour du crâne, 1 sur les vertèbres thoraciques, 2 entre les cuisses	XVIIe s.			
Lorraine	88EPIN02	Cimetière de la Congrégation Notre-Dame	166	Ind adulte		Epingle	Epingle	alliage cuivreux	1		à droite du pariétal droit	XVIIe s.			
Lorraine	88EPIN02	Cimetière de la Congrégation Notre-Dame	167	Femme adulte (mature)		Epingle	Epingle	alliage cuivreux	1		thorax	XVIIe s.			
Lorraine	88EPIN02	Cimetière de la Congrégation Notre-Dame	168	Femme adulte		Piété	Médaille	alliage cuivreux	1	forme ovale munie d'un trou de suspension. Vierge en pied, de face ; représentation d'un édifice religieux (église du pèlerinage suisse d'Einsiedel ?) dont le fronton encadre la Nativité (19x25 mm)	thorax, près de la main gauche	XVIIe s.			
Lorraine	88EPIN02	Cimetière de la Congrégation Notre-Dame	168	Femme adulte		Epingle	Epingle	alliage cuivreux	2		1 contre la crête iliaque, 1 au niveau des cuisses	XVIIe s.			
Lorraine	88EPIN02	Cimetière de la Congrégation Notre-Dame	169	Femme adulte (mature)		Epingle	Epingle	argent	3		1 sous le crâne, 1 entre les jambes, 1 au pieds	XVIIe s.			
Lorraine	88EPIN02	Cimetière de la Congrégation Notre-Dame	169	Femme adulte (mature)		Epingle	Epingle	alliage cuivreux	5		3 autour du crâne, 1 au thorax, 1 à gauche de l'humérus gauche	XVIIe s.			
Lorraine	88EPIN02	Cimetière de la Congrégation Notre-Dame	170	Ind (18-20)		Vêtement	Agrafe	alliage cuivreux	1		bassin	XVIIe s.			
Lorraine	88EPIN02	Cimetière de la Congrégation Notre-Dame	171	Femme adulte		Piété	Crucifix	alliage cuivreux	1	croix pattée à deux traverses de longueur inégale. Forme identique à celle de la sép. 115. "S.ANTONI.ORA.PRO.NOBIS" ; arbre stylisé (15x30 mm)	thorax	XVIIe s.			
Lorraine	88EPIN02	Cimetière de la Congrégation Notre-Dame	171	Femme adulte		Vêtement	Agrafe	fer	2		1 en T6 et 1 en L2	XVIIe s.			
Lorraine	88EPIN02	Cimetière de la Congrégation Notre-Dame	171	Femme adulte		Epingle	Epingle	argent	2		1 contre le frontal, 1 aux pieds	XVIIe s.			

Région	N° SITE	Nom	Sép.	Individu (Sexe/Âge)	Habit ou linceul	Catégorie fonctionnelle	Type objet	Matériau	Nbr	description rapide	Position dans la tombe	Datation Stratigraphique	Datation	Comparaison	Photo
Lorraine	88EPIN02	Cimetière de la Congrégation Notre-Dame	171	Femme adulte		Épingle	Épingle	alliage cuivreux	2		1 sur le thorax, 1 contre l'humérus	XVIIe s.			
Lorraine	88EPIN02	Cimetière de la Congrégation Notre-Dame	172	Femme adulte		Piété	Médaille	alliage cuivreux	1	forme ovale munie d'une patte de suspension et d'un anneau. Buste de Sainte-Barbe à droite ; calice frappé des lettres "IHS" et surmonté d'une croix (19x30 mm)	dans le grill costal, avec les os de la main droite	XVIIe s.			
Lorraine	88EPIN02	Cimetière de la Congrégation Notre-Dame	172	Femme adulte		Épingle	Épingle	alliage cuivreux	1		à droite de T7	XVIIe s.			
Lorraine	88EPIN02	Cimetière de la Congrégation Notre-Dame	173	Femme adulte (18-20)		Épingle	Épingle	argent	1		coxal gauche	XVIIe s.			
Lorraine	88EPIN02	Cimetière de la Congrégation Notre-Dame	177	Femme adulte		Piété	Médaille	alliage cuivreux	1	forme octogonale munie d'un trou de suspension. Vierge au manteau de face ; buste de face de Pierre Fourier ? (17x24 mm) + inscription non écrite dans le rapport	thorax	XVIIe s.			
Lorraine	88EPIN02	Cimetière de la Congrégation Notre-Dame	178	Femme adulte (mature)		Épingle	Épingle	alliage cuivreux	4		1 sur l'épaule gauche, 3 au niveau des cuisses,	XVIIe s.			
Lorraine	88EPIN02	Cimetière de la Congrégation Notre-Dame	179	Femme adulte		Piété	Médaille	alliage cuivreux	1	forme octogonale munie d'une patte de suspension. Personnage en buste, de face avec l'inscription "SANTALICIOCAP" ; personnage en pied, de face (17x26 mm)	thorax	XVIIe s.			
Lorraine	88EPIN02	Cimetière de la Congrégation Notre-Dame	179	Femme adulte		Vêtement	Agrafe	fer	1		sous le sacrum	XVIIe s.			
Lorraine	88EPIN02	Cimetière de la Congrégation Notre-Dame	180	Femme adulte		Piété	Médaille	alliage cuivreux	1	forme octogonale munie d'une patte de suspension. Saint Etienne en pied de face ; Saint François en buste de face (19x31 mm)	dans le grill costal	XVIIe s.			
Lorraine	88EPIN02	Cimetière de la Congrégation Notre-Dame	180	Femme adulte		Piété	Médaille	alliage cuivreux	1	forme heptagonale munie d'un trou de suspension. Vierge à l'enfant en pied ; arbre de la Croix stylisé (28x25 mm)	sous la main gauche	XVIIe s.			
Lorraine	88EPIN02	Cimetière de la Congrégation Notre-Dame	182	Ind (18)		Piété	Médaille	alliage cuivreux	1	non décrite, pas de photo	en position secondaire sous le fémur gauche	XVIIe s.			

Région	N° SITE	Nom	Sép.	Individu (Sexe/Âge)	Habit ou linceul	Catégorie fonctionnelle	Type objet	Matériau	Nbr	description rapide	Position dans la tombe	Datation Stratigraphique	Datation	Comparaison	Photo
Lorraine	88EPIN02	Cimetière de la Congrégation Notre-Dame	182	Ind (18)		Piété	Médaille	alliage cuivreux	1	plaque de forme heptagonale munie d'un trou de suspension. Saint Benoît en pied de face ; Croix patée inscrite dans un octogone, frappée des lettres "NDSMD" et "CSPB". Ce motif est entouré de l'inscription "OHS.V.R.S.N.S.M.V.S.M.Q.L.I.V.B." (traduction, voir celle de Nancy) (15x14 mm)	grill costal	XVIIe s.			
Lorraine	88EPIN02	Cimetière de la Congrégation Notre-Dame	182	Ind (18)		Piété?	Perle	verre	1	ensemble de perles de rocaille	sous la main gauche	XVIIe s.			
Lorraine	88EPIN02	Cimetière de la Congrégation Notre-Dame	184	Femme adulte (mature)		Épingle	Épingle	alliage cuivreux	1		au niveau de la clavicle gauche	XVIIe s.			
Lorraine	88EPIN02	Cimetière de la Congrégation Notre-Dame	185	Ind (mature)		Piété	Crucifix	alliage cuivreux	1		grill costal	XVIIe s.			
Lorraine	88EPIN02	Cimetière de la Congrégation Notre-Dame	185	Ind (mature)		Épingle	Épingle	alliage cuivreux	3	statuette moulée munie de deux tenons de fixation ; croix en bois fossilisées	2 au niveau du crâne, 1 au niveau des pieds	XVIIe s.			
Lorraine	88EPIN02	Cimetière de la Congrégation Notre-Dame	186	Femme adulte		Épingle	Épingle	argent	7		4 sous le crâne, 1 contre T4-T5, 1 dans le grill costal, 1 sous la scapula gauche	XVIIe s.			
Lorraine	88EPIN02	Cimetière de la Congrégation Notre-Dame	186	Femme adulte		Vêtement	Agrafe	fer	2		1 contre T7, 1 entre les deux 1res vertèbres lombaires	XVIIe s.			
Lorraine	88EPIN02	Cimetière de la Congrégation Notre-Dame	188	Femme adulte		Piété	Boîte	fer	1		posée au milieu de la réduction	XVIIe s.			
Lorraine	88EPIN02	Cimetière de la Congrégation Notre-Dame	191	Femme adulte		Vêtement	Agrafe	fer	1		dans le comblement de la fosse	XVIIe s.			
Lorraine	88EPIN02	Cimetière de la Congrégation Notre-Dame	192	Femme adulte		Piété	Chapelet	os	1	39 grains sphériques, tournés et polis (diam : 5 à 8 mm., L : 4 à 7 mm) ; 1 en forme de traverse de croix (5x10 mm)	dans les mains	XVIIe s.			
Lorraine	88EPIN02	Cimetière de la Congrégation Notre-Dame	192	Femme adulte		Piété	Médaille	alliage cuivreux	1	plaque ovale munie d'une patte de suspension. Très corrodées, pas de photo (9x18 mm)	thorax	XVIIe s.			

Région	N° SITE	Nom	Sép.	Individu (Sexe/Âge)	Habit ou linceul	Catégorie fonctionnelle	Type objet	Matière	Nbr	description rapide	Position dans la tombe	Datation Stratigraphique	Datation	Comparaison	Photo
Lorraine	88EPIN02	Cimetière de la Congrégation Notre-Dame	192	Femme adulte		Epingle	Epingle	argent	5		2 au niveau du crâne, 1 près de la scapula droite, 1 sur les vertèbres thoraciques, 1 sur le coxal gauche	XVIIe s.			
Lorraine	88EPIN02	Cimetière de la Congrégation Notre-Dame	193	Femme adulte		Piété	Crucifix	alliage cuivreux	1	pendentif muni d'un anneau en forme de croix latine, aux extrémités trilobées. Statuette du Christ soudé sur la croix (17x33 mm)	non indiqué	XVIIe s.			
Lorraine	88EPIN02	Cimetière de la Congrégation Notre-Dame	193	Femme adulte		Piété	Médaille	alliage cuivreux	1	plaque ovale munie d'un trou de suspension. Médaille d'Einsiedeln en Suisse (lieu de pèlerinage, érape de Compostelle. Vierge à l'enfant en pied de face, entourée des inscriptions "VERA EFFIGIES B. V. MARIA EINSIDLENS" ; le Croix entouré de l'inscription "LAUDETUR SANCTISSIMUM SACRAMENTUM" (Loué le Saint Sacrement) (26x34 mm)	sur T10-T11	XVIIe s.			
Lorraine	88EPIN02	Cimetière de la Congrégation Notre-Dame	193	Femme adulte		Vêtement	Agrafe	fer	2		1 sur les vertèbres thoraciques, 1 dans le grill costal	XVIIe s.			
Lorraine	88EPIN02	Cimetière de la Congrégation Notre-Dame	193	Femme adulte		Epingle	Epingle	argent	2		1 sur l'épaule gauche, 1 près de l'humérus gauche	XVIIe s.			
Lorraine	88ESCL01	Les Grands Champs					RAS		0						
Lorraine	88MIRE01	Val-du-Madon			en cours		RAS		0						
Lorraine	88NEUF01	Cimetière de Chamart					RAS		0						
Champagne	51REIMS01	Reims Nicolas Roland	19	Femme adulte	Linceul	Epingle	Epingle	Alliage cuivreux	1		contre la 3e lombaire	1792-1832			
Champagne	51REIMS01	Reims Nicolas Roland	60	Homme adulte	Linceul	Epingle	Epingle	Alliage cuivreux	1		contre le fémur droit	1792-1832			
Champagne	51REIMS01	Reims Nicolas Roland	37	Enfant (16-18 ans)		Epingle	Epingle	Alliage cuivreux	1		contre les lombaires	1792-1832			

Région	N° SITE	Nom	Sép.	Individu (Sexe/Age)	Habit ou linceul	Catégorie fonctionnelle	Type objet	Matériau	Nbr	description rapide	Position dans la tombe	Datation Stratigraphique	Datation	Comparaison	Photo
Champagne	51REIMS01	Reims Nicolas Roland	37	Enfant (16-18 ans)		Parure	Boucle d'oreille	Alliage cuivreux	1		à gauche du crâne	1792-1832			
Bourgogne	71MART01	Village de Brancion	2	Homme adulte mature		Piété	Chapelet	buis	1		dans la main droite				
Bourgogne	71MART01	Village de Brancion	35		habit	Epingle	Epingle	alliage cuivreux	3		2 sous la 3e lombaire, 1 à droite de l'aile iliaque droite				
Bourgogne	71MART01	Village de Brancion	35		habit	Vêtement	Boucle de ceinture		1		sacrum				
Bourgogne	71VEG01	Place de l'Eglise	20	Enfant (1-4 ans)		Epingle	Epingle	alliage cuivreux	3		bassin, lombaire, cervicales	XVe-XVIIe			
Bourgogne	89MIGE01	Eglise Saint-Pancrace	6	Adulte mature		Epingle	Epingle	alliage cuivreux	1		1re côte gauche	XVIIe-XVIIIe			
Bourgogne	89MIGE01	Eglise Saint-Pancrace	11	Enfant (3 ans)		Epingle	Epingle	alliage cuivreux	5		crâne et à droite de la 2e lombaire	XVIIe-XVIIIe			
Bourgogne	89MIGE01	Eglise Saint-Pancrace	11	Enfant (3 ans)		Epingle	Epingle	fer	2		en amont de chaque ilium	XVIIe-XVIIIe			
Bourgogne	89MIGE01	Eglise Saint-Pancrace	17	Homme (<30 ans)		Piété	Chapelet	verre	1	17 perles rondes noires et polyédriques translucides	dans les mains	XVIIe-XVIIIe			
Bourgogne	89MIGE01	Eglise Saint-Pancrace	18	Enfant (6 mois)		Epingle	Epingle	alliage cuivreux	1		contre le crâne	XVIIe-XVIIIe			
Bourgogne	89MIGE01	Eglise Saint-Pancrace	18	Enfant (6 mois)		Piété	Chapelet	verre	1	22 perles	thorax	XVIIe-XVIIIe			
Bourgogne	89MIGE01	Eglise Saint-Pancrace	20	Homme (24 ans)		Epingle	Epingle	alliage cuivreux	3		axe sagittal	XVIIe-XVIIIe			
Bourgogne	89MIGE01	Eglise Saint-Pancrace	21	Adulte mature (25-45 ans)		Epingle	Epingle	alliage cuivreux	7		5 contre le corps et 2 sous le crâne	XVIIe-XVIIIe			
Bourgogne	89MIGE01	Eglise Saint-Pancrace	24	Homme (25 ans)		Epingle	Epingle	alliage cuivreux	2		clavicule droite, temporal gauche	XVIIe-XVIIIe			
Bourgogne	21BEAU02	Chapelle du Saint-Esprit	1008	Adulte		Epingle	Epingle	alliage cuivreux	14		le long du corps	XVIIe-XVIIIe			
Bourgogne	21BEAU02	Chapelle du Saint-Esprit	1008	Adulte		Vêtement	Bouton	alliage cuivreux	3	boutons plats circulaires	thorax	XVIIe-XVIIIe			
Bourgogne	21BEAU01	Eglise du faubourg Madeleine	1025	Enfant (périnatal)		Epingle	Epingle	alliage cuivreux	2		pieds, tibia droit	XVIIe			
Bourgogne	21BEAU01	Eglise du faubourg Madeleine	2009	Femme (20-49 ans)	Linceul	Epingle	Epingle	alliage cuivreux	71			XVIIe			
Bourgogne	21BEAU01	Eglise du faubourg Madeleine	2054	Homme (20-29 ans)		Epingle	Epingle	alliage cuivreux	2		sous le crâne	XVIIe			
Bourgogne	21BEAU01	Eglise du faubourg Madeleine	2023	Enfant (2-6 ans)	Linceul	Epingle	Epingle	alliage cuivreux	41		autour du corps	XVIIe			

Région	N° SITE	Nom	Sép.	Individu (Sexe/Âge)	Habit ou linceul	Catégorie fonctionnelle	Type objet	Matériau	Nbr	description rapide	Position dans la tombe	Datation Stratigraphique	Datation	Comparaison	Photo
Bourgogne	21BEAU01	Eglise du faubourg Madeleine	2028	Enfant (<5 ans)	Linceul	Epingle	Epingle	alliage cuivreux	26		le long du côté gauche, autour du crâne et épaule droite	XVIIe			
Bourgogne	21BEAU01	Eglise du faubourg Madeleine	3039	Enfant (4-5 ans)	Linceul	Epingle	Epingle	alliage cuivreux	32		côté droit et entre les genoux	XVIIe-XVIIe			
Bourgogne	21BEAU01	Eglise du faubourg Madeleine	3072	Enfant (12-14 ans)	Linceul	Epingle	Epingle	alliage cuivreux	20		humérus et fémur droits, tibias, pieds	XVIIe-XVIIe			
Bourgogne	21BEAU01	Eglise du faubourg Madeleine	4013	Femme (20-39 ans)		Epingle	Epingle	alliage cuivreux	14		crâne, ulna droite, tibia gauche	XVIIe			
Bourgogne	21LADO01	Chapelle Notre-Dame du Chemin	1.15	Enfant (périnatal)		Epingle	Epingle	alliage cuivreux	3		membres supérieurs	XVe-XVIIIe			
Bourgogne	21LADO01	Chapelle Notre-Dame du Chemin	1.5	Enfant (périnatal)		Epingle	Epingle	alliage cuivreux	1		épaule gauche	XVe-XVIIIe			
Bourgogne	21LADO01	Chapelle Notre-Dame du Chemin	1.6	Enfant (périnatal)		Epingle	Epingle	alliage cuivreux	1		thorax droit	XVe-XVIIIe			
Bourgogne	21LADO01	Chapelle Notre-Dame du Chemin	1.8	Enfant (périnatal)		Epingle	Epingle	alliage cuivreux	1		membres inférieurs gauches	XVe-XVIIIe			
Bourgogne	21LADO01	Chapelle Notre-Dame du Chemin	1.10	Enfant (périnatal)		Epingle	Epingle	alliage cuivreux	5		crâne (2), thorax droit, membres inférieurs (2)	XVe-XVIIIe			
Bourgogne	21LADO01	Chapelle Notre-Dame du Chemin	1.7	Enfant (périnatal)		Epingle	Epingle	alliage cuivreux	8		membres inférieurs (3), thorax (2), membres supérieurs droits (3)	XVe-XVIIIe			
Bourgogne	21LADO01	Chapelle Notre-Dame du Chemin	1.12	Enfant (périnatal)		Epingle	Epingle	alliage cuivreux	9		thorax et côtes gauches (2), côtes droites (2), rachis (4), membres inférieurs gauches (2)	XVe-XVIIIe			
Bourgogne	21LADO01	Chapelle Notre-Dame du Chemin	1.11	Enfant (périnatal)		Epingle	Epingle	alliage cuivreux	9		crâne, thorax gauche (6), membres inférieurs gauches (2)	XVe-XVIIIe			
Bourgogne	21LADO01	Chapelle Notre-Dame du Chemin	1.13	Enfant (périnatal)		Epingle	Epingle	alliage cuivreux	3		côtes droites	XVe-XVIIIe			
Bourgogne	21MAR01	Eglise Saint-Germain	7	Enfant (<1 an)		Epingle	Epingle	alliage cuivreux	2		crâne, fémur droit				

Région	N° SITE	Nom	Sép.	Individu (Sexe/Âge)	Habit ou linceul	Catégorie fonctionnelle	Type objet	Matériau	Nbr	description rapide	Position dans la tombe	Datation Stratigraphique	Datation	Comparaison	Photo
Bourgogne	21MAR101	Eglise Saint-Germain	14	Femme (>60 ans)		Epingle	Epingle	alliage cuivreux	6	identique à un exemplaire de Berger Levrault					
Bourgogne	21MAR101	Eglise Saint-Germain	14	Femme (>60 ans)		Objet personnel	Monnaie	alliage cuivreux	1	illisible en l'état	dans la main gauche				
Bourgogne	21MAR101	Eglise Saint-Germain	14	Femme (>60 ans)		Piété	Crucifix	alliage cuivreux et bois	1					sep. 73 des Tanneries (1re 1/2 XIXe)	
Bourgogne	21SAV101	Eglise Saint-Cassien	3	Adulte		Epingle	Epingle	alliage cuivreux	3		thorax	XVIIIe			
Bourgogne	21SAV101	Eglise Saint-Cassien	5	Adulte		Epingle	Epingle	alliage cuivreux	3		thorax	XVIIIe			
Bourgogne	21DJ001	Tanneries	4	Enfant (6-14)	Linceul	Epingle	Epingle	Alliage cuivreux	4		Non indiqué	Phase 5 : 1822-1840			
Bourgogne	21DJ001	Tanneries	7	Homme adulte (mature)	Non indiqué	Epingle	Epingle	Alliage cuivreux	1		Non indiqué	Phase 2 : 1785-1799			
Bourgogne	21DJ001	Tanneries	15	Adulte Ind.	Non indiqué	Epingle	Epingle	Alliage cuivreux	1		Non indiqué	Phase 2 : 1785-1799			
Bourgogne	21DJ001	Tanneries	20	Homme adulte	Non indiqué	Parure	Anneau	alliage cuivreux	1	Jonc plano-convexe (18x16 mm)	Non indiqué	Aux alentours de 1845			
Bourgogne	21DJ001	Tanneries	32	Adulte Ind.	Non indiqué	Epingle	Epingle	Alliage cuivreux	1		Non indiqué	Phase 2 : 1785-1799			
Bourgogne	21DJ001	Tanneries	34	Femme adulte (mature)	Non indiqué	Epingle	Epingle	Alliage cuivreux	1		Non indiqué	Phase 3 : 1799-1805			
Bourgogne	21DJ001	Tanneries	42	Homme adulte (mature)	Linceul	Epingle	Epingle	Alliage cuivreux	1		Non indiqué	Phase 5 : 1822-1840			
Bourgogne	21DJ001	Tanneries	55	Adulte Ind. (mature-âge)	Non indiqué	Epingle	Epingle	Alliage cuivreux	1		Non indiqué	Phase 3 : 1799-1805			

Région	N° SITE	Nom	Sép.	Individu (Sexe/Âge)	Habit ou linceul	Catégorie fonctionnelle	Type objet	Matériau	Nbr	description rapide	Position dans la tombe	Datation Stratigraphique	Comparaison	Photo
Bourgogne	21DJJ001	Tannerries	67	Femme adulte (mature-âge)	Non indiqué		Chapelet	Alliage cuivreux, bois, étain	1	Chapelet fragmentaire formée de mailles droites enfilées dans des grains sphériques en bois alternés avec 4 médaillons à double bélière encadrés par des chaînons filigranés. Collier fermé par une médaille de cœur à triple bélière suivi d'une médaille de pèlerinage dégradée en étain ; un crucifix en bois à appliques métalliques termine le pendentif de chapelet. Médailles ovales estampées à double bélière avec bordure en grénets (22x12,6x1 mm). Avers : <i>JESU AYEZ PITIE DE NOUS</i> , buste du Christ, tête nue, à gauche. Revers : <i>MERE DE DIEU PRIEZ POUR NOUS</i> , buste voilé de Marie à droite. Médaille de cœur estampée et bordée de grénets avec 3 bélières (18,8x14,2x1 mm). Avers : <i>MATER DEI</i> , Vierge à l'Enfant debout, voilée et couronnée. L'Enfant Jésus porté senestre. Revers : <i>PANIS ANGELORUM</i> , calice sommé d'une croix. Médaille de pèlerinage ovale fragmentée et fortement dégradée (26x22 mm). Crucifix composé d'un Christ en croix moulé, percé de rivets en fer aux extrémités avec résidu textile sur le torse et restes de bois au dos ; d'une applique estampée et percée d'un bandeau marqué <i>INRI</i> en relief sur fond hachuré ; et d'une applique	Non indiqué	Phase 5 : 1822-1840		
Bourgogne	21DJJ001	Tannerries	68	Femme adulte (jeune-mature)	Linceul	Épingle	Épingle	Alliage cuivreux	3	<i>emboutie de tête de mort noyée sur</i>	Non indiqué	Phase 5 : 1822-1840		
Bourgogne	21DJJ001	Tannerries	71	Enfant (12-14)	Linceul	Épingle	Épingle	Alliage cuivreux	2		Non indiqué	Phase 3 : 1799-1805		

Région	N° SITE	Nom	Sép.	Individu (Sexe/Âge)	Habit ou linceul	Catégorie fonctionnelle	Type objet	Matériau	Nbr	description rapide	Position dans la tombe	Datation Stratigraphique	Datation	Comparaison	Photo
Bourgogne	21DJ001	Tanneries	73	Enfant (16-19)	Non indiqué	Piété	Crucifix (pendentif)	alliage cuivreux et bois	1	Christ moulé en ronde-bosse, tête penchée senestre, le corps cambré et riveté sur une croix en bois dégradée (28x17 mm)	Non indiqué	Phase 6 : 1840-1841			
Bourgogne	21DJ001	Tanneries	73	Enfant (16-19)	Non indiqué	Epingle	Epingle	alliage cuivreux	1		Non indiqué	Phase 6 : 1840-1841			
Bourgogne	21DJ001	Tanneries	75	Adulte ind.	Non indiqué	Parure	Anneau	alliage cuivreux	1	Jonc biconvexe irrégulier (21,5x20 mm)	Annulaire main gauche	Phase 6 : 1840-1841			
Bourgogne	21DJ001	Tanneries	77	Adulte ind. (mature-agée)	Non indiqué	Epingle	Epingle	Alliage cuivreux	1		Non indiqué	Phase 2 : 1785-1799			
Bourgogne	21DJ001	Tanneries	84	Homme adulte (mature)	Linceul	Epingle	Epingle	Alliage cuivreux	1		Non indiqué	Phase 3 : 1799-1805			
Bourgogne	21DJ001	Tanneries	85	Adulte Ind.	Linceul	Epingle	Epingle	Alliage cuivreux	1		Au niveau des pieds	Phase 3 : 1799-1805			
Bourgogne	21DJ001	Tanneries	88	Adulte Ind.	Non indiqué	Epingle	Epingle	Alliage cuivreux	1		Non indiqué	Phase 3 : 1799-1805			
Bourgogne	21DJ001	Tanneries	92	Homme adulte (mature)	Linceul	Epingle	Epingle	Alliage cuivreux	1		Non indiqué	Phase 3 : 1799-1805			
Bourgogne	21DJ001	Tanneries	94	Femme adulte (mature-agée)	Linceul	Piété	Bague dizainier	Alliage cuivreux	1	Plaque ovale perpendiculaire à l'anneau sur lequel il est soudé, avec ornement estampé de la Vierge à l'Enfant debout, voilée et diapée, l'Enfant Jésus porté à droite. Anneau décoré de globules en relief régulièrement espacés, jonc plano-convexe (Diam. 20 mm)	Majeur main gauche	Phase 5 : 1822-1840			
Bourgogne	21DJ001	Tanneries	94	Femme adulte (mature-agée)	Linceul	Epingle	Epingle	Alliage cuivreux	1		Non indiqué	Phase 5 : 1822-1840			
Bourgogne	21DJ001	Tanneries	97	Adulte ind.	Non indiqué	Piété	Chapelet	Alliage cuivreux, fer, bois, verre	1	Chaînette fragmentaire composée de grains sphériques en bois enfilés dans des mailles à bride séparés à la dizaine par un gros grain encadré de chaînons filigranés. Crucifix ajouré et filigrané sur fils de fer avec ornement de perles de verre bleu en forme de tonnelet (18x17,5 mm)	Dans la main gauche	Phase 3 : 1799-1805			

Région	N° SITE	Nom	Sép.	Individu (Sexe/Âge)	Habit ou linceul	Catégorie fonctionnelle	Type objet	Matériau	Nbr	description rapide	Position dans la tombe	Datation Stratigraphique	Datation	Comparaison	Photo
Bourgogne	21DJJO01	Tannerries	98	Femme adulte	Non indiqué	Piété	Crucifix (pendentif)	Alliage cuivreux, verre, bois, fer	1	Christ moulé en ronde-bosse, tête penchée droite, le corps cambré et riveté sur une croix en bois dégradée (428x6,8x3,7 mm). Aux pieds est rivetée une applique en toile avec un décor de tête de mort au centre de 2 tibias croisés. 3 perles en pâte de verre blanc étaient attachées aux branches.	Non indiqué	Phase 6 : 1840-1841			
Bourgogne	21DJJO01	Tannerries	210	Adulte ind.	Non indiqué	Vêtement	Bouton	alliage cuivreux	1	Tête circulaire lisse avec une queue forcée au dos	Non indiqué	Phase 3 : 1799-1805			
Bourgogne	21DJJO01	Tannerries	213	Homme adulte (mature)	Linceul	Epingle	Epingle	Alliage cuivreux	1		Non indiqué	Phase 3 : 1799-1805			
Bourgogne	21DJJO01	Tannerries	214	Adulte Ind. (mature-âge)	Linceul	Epingle	Epingle	Alliage cuivreux	1		Non indiqué	Phase 3 : 1799-1805			
Bourgogne	21DJJO01	Tannerries	218	Femme adulte	Non indiqué	Piété	Médaille	Alliage cuivreux	1	Médaille miraculeuse du Bac	Non indiqué	Phase 5 : 1822-1840	1832-1841		
Bourgogne	21DJJO01	Tannerries	221	Homme adulte (âge)	Linceul	Epingle	Epingle	Alliage cuivreux	2		Non indiqué	Phase 5 : 1822-1840			
Bourgogne	21DJJO01	Tannerries	225	Homme adulte (mature)	Habit	Epingle	Epingle	Alliage cuivreux	1		Non indiqué	Phase 2 : 1785-1799			
Bourgogne	21DJJO01	Tannerries	244	Adulte ind.	Non indiqué	Piété	Crucifix (pendentif)	Alliage cuivreux	1	Croix latine plate et estampée avec belleère annulaire rayonnante suspendue à un chaînon circulaire. Décor en relief du Christ en croix sous l'NRJ, tête rayonnante penchée droite, tête de mort au pied de la croix ; au dos : <i>Mission de 1824</i> sous une croix pattée.	Non indiqué	Phase 6 : 1840-1841	1824-1841		
Bourgogne	21DJJO01	Tannerries	253	Enfant (0-1)	Linceul	Epingle	Epingle	Alliage cuivreux	2		Non indiqué	Phase 5 : 1822-1840			
Bourgogne	21DJJO01	Tannerries	258	Femme adulte	enveloppe souple envisagée	Parure	Anneau	alliage cuivreux	1	Jonc plano-convexe (18x17,5 mm)	Annulaire main gauche	Phase 3 : 1799-1805			
Bourgogne	21DJJO01	Tannerries	258	Femme adulte	enveloppe souple envisagée	Parure	Bague	alliage cuivreux, verre	1	Anneau à jonc ovale surmonté d'un encollement circulaire enchaissant une verroterie facetée rouge (diam. : 17,2 mm)	Non indiqué	Phase 3 : 1799-1805		identique à sép. 299	
Bourgogne	21DJJO01	Tannerries	269	Femme adulte	Non indiqué	Parure	Bague	alliage cuivreux	1	Anneau à profil plat bordé de bourrelet, plateau usé (21x19 mm)	Non indiqué	Phase 5 : 1822-1840			

Région	N° SITE	Nom	Sép.	Individu (Sexe/Âge)	Habit ou linceul	Catégorie fonctionnelle	Type objet	Matériau	Nbr	description rapide	Position dans la tombe	Datation Stratigraphique	Datation	Comparaison	Photo
Bourgogne	21DJJO01	Tannerries	271	Femme adulte (mature-âgée)	Linceul	Epingle	Epingle	Alliage cuivreux	1		Non indiqué	Phase 5 : 1822-1840			
Bourgogne	21DJJO01	Tannerries	273	Adulte Ind. (âgé)	Linceul	Epingle	Epingle	Alliage cuivreux	1		Non indiqué	Phase 3 : 1799-1805			
Bourgogne	21DJJO01	Tannerries	277	Femme adulte (mature-âgée)	Non indiqué	Epingle	Epingle	Alliage cuivreux	1		Non indiqué	Phase 5 : 1822-1840			
Bourgogne	21DJJO01	Tannerries	284	Femme adulte	Non indiqué	Piété	Crucifix (pendentif)	Alliage cuivreux	1	Croix estampée d'une tête d'angelot rayonnante aux extrémités latérales, un Agnus Dei au pied et une couronne d'épine sur la bélière circulaire. Le Christ rapporté, estampé avec relief, tête penchée droite et membres soudés sous l'inscription saillante <i>INRI</i> . Revers poinçonné à une inscription : <i>1824 Souvenir de Mission</i> (66,3x40,3 mm)	Thorax, au-dessus de la main gauche	Phase 3 : 1799-1805	1824-1841		
Bourgogne	21DJJO01	Tannerries	289	Femme adulte (mature)	Non indiqué	Epingle	Epingle	Alliage cuivreux	1		Non indiqué	Phase 5 : 1822-1840			
Bourgogne	21DJJO01	Tannerries	295	Enfant (15-19)	Non indiqué	Piété	Crucifix (pendentif)	Alliage cuivreux	1	Croix estampées aux extrémités circulaires ornées d'une étoile sur fond rayonnant et d'un soleil ajouré au sommet, suspendu à un chaînon circulaire. Christ rapporté, estampé avec relief et cambré, tête penchée droite, aux membres soudés sous l'inscription saillante <i>INRI</i> . Revers lisse et lambeau de cordelière (50x31x1 mm)	Non indiqué	Phase 3 : 1799-1805		sép. 618 Berger Levraut (1818/1824-1842), sép. 367 Tannerries (1823)	
Bourgogne	21DJJO01	Tannerries	299	Femme adulte	Non indiqué	Parure	Bague	alliage cuivreux, verre	1	Anneau à jonc ovale surmonté d'un encollement circulaire enchassant une verroterie facettée rouge (23x21 mm)	Non indiqué	Phase 5 : 1822-1840		identique à sép. 258	

Région	N° SITE	Nom	Sép.	Individu (Sexe/Âge)	Habit ou linceul	Catégorie fonctionnelle	Type objet	Matériau	Nbr	description rapide	Position dans la tombe	Datation Stratigraphique	Datation	Comparaison	Photo
Bourgogne	21DJJO01	Tannerries	320	Adulte ind.	Non indiqué	Piété	Médaille	Alliage cuivreux	1	Médaille ovale à rebords en grénets, sommée d'une bélière parallèle. Avers : <i>MERE DE DIEU PRIEZ POUR NOUS</i> . Buste drapé et auréolé de la Vierge à droite, le cœur percé d'une flèche. Revers : <i>MARIE A ÉTÉ CONÇUE SANS PECHÉ</i> (27,3x18,8x1,3 mm)	thorax (autour du cou)	Phase 5 : 1822-1840		sep. 743 Tannerries (1822-1841)	
Bourgogne	21DJJO01	Tannerries	320	Adulte ind.	Non indiqué	Piété	Crucifix (pendentif)	alliage cuivreux et bois	1	Restes d'une croix en bois avec un Christ en relief aux extrémités percées par un rivet en fer, tête penchée droite et jambes cambrées. Une autre applique en forme de Phylactère est marquée <i>INRI</i> et est percée au centre. Un anneau circulaire traversait le sommet de la croix (Christ : 29,4x23x1,7 mm)	Non indiqué	Phase 5 : 1822-1840			
Bourgogne	21DJJO01	Tannerries	322	Enfant masculin (15-19)	Linceul	Epingle	Epingle	Alliage cuivreux	3		Non indiqué	Phase 5 : 1822-1840			
Bourgogne	21DJJO01	Tannerries	331	Homme adulte (mature)	Linceul	Epingle	Epingle	Alliage cuivreux	2		Non indiqué	Phase 6 : 1840-1841			
Bourgogne	21DJJO01	Tannerries	332	Homme adulte (jeune-mature)	Linceul	Epingle	Epingle	Alliage cuivreux	1		Non indiqué	Phase 5 : 1822-1840			
Bourgogne	21DJJO01	Tannerries	339	Adulte ind.	Non indiqué	Parure	Bague	alliage cuivreux	1	Fragment avec encorbellement quadrangulaire à base perforée de 2 trous et anneau à jonc circulaire		Phase 3 : 1799-1805			
Bourgogne	21DJJO01	Tannerries	347	Adulte ind.	Linceul	Vêtement	Boucle de chaussure	fer	2	Boucles rectangulaires aux angles arrondis dites "à système", traverse centrale pivotante montée sur une charnière en fer avec double ardillon et chape à ancre ajourée. Profil plat et section circulaire (38x33 mm)	Non indiqué	Phase 5 : 1822-1840			
Bourgogne	21DJJO01	Tannerries	350	Adulte ind.	Non indiqué	Piété	Médaille	Alliage cuivreux	1	Médaille miraculeuse du Bac (27,5x19x1,4 mm)	Non indiqué	Phase 5 : 1822-1840	1832-1841		

Région	N° SITE	Nom	Sép.	Individu (Sexe/Âge)	Habit ou linceul	Catégorie fonctionnelle	Type objet	Matériau	Nbr	description rapide	Position dans la tombe	Datation Stratigraphique	Datation	Comparaison	Photo
Bourgogne	21DJJO01	Tannerries	350	Adulte ind.	Non indiqué	Piété	Chapelet	alliage cuivreux et bois	1	Chânette fragmentaire et incomplète composée de mailles droites enfilant quelques résidus de grains en bois et séparées par 1 ou 2 paires de maillons. Une médaille de cœur à 3 bélières ferme le collier. Avers : <i>JESUS AYE PITIE DE NOUS</i> , buste de Jésus, tête nue à gauche). Revers : <i>MERE DE DIEU PRIEZ POUR NOUS</i> , buste de Marie voilée à droite.	Non indiqué	Phase 5 : 1822-1840	1832-1841		
Bourgogne	21DJJO01	Tannerries	355	Enfant (0-1)	Linceul	Epingle	Epingle	Alliage cuivreux	3		Non indiqué	Phase 5 : 1822-1840			
Bourgogne	21DJJO01	Tannerries	367	Adulte ind.	Non indiqué	Piété	Crucifix (pendentif)	Alliage cuivreux	1	Croix estampées aux extrémités circulaires ornées d'une étoile sur fond rayonnant et d'un soleil ajouré au sommet, suspendu à un chaînon circulaire. Christ rapporté, estampé avec relief et cambé, tête penchée droite, aux membres soudés sous l'inscription saillante <i>INRI</i> . Revers lisse et lambeau de cordelette. Dos poinçonné d'une inscription 1823 <i>SOUVENIR DE LA MISSION</i> (50x31x1 mm)	thorax (autour du cou)	Phase 4 : 1805-1822	1823	sép. 618 Berger Levrault (1818/1824-1842), sép. 295 Tannerries	
Bourgogne	21DJJO01	Tannerries	368	Femme adulte (mature-âgée)	Non indiqué	Epingle	Epingle	Alliage cuivreux	1		Non indiqué	Phase 5 : 1822-1840			
Bourgogne	21DJJO01	Tannerries	381	Femme adulte (mature-âgée)	Non indiqué	Piété	Chapelet	Alliage cuivreux, verre, textile	1	Chânette composée de 49 perles vertes en tonnelet séparées par 4 paires de perles rouges bitronconiques facettées à maillon filigrané (manque 1 perle). Lambeau de textile enveloppant une maille.	Au niveau du coude gauche	Phase 6 : 1840-1841			
Bourgogne	21DJJO01	Tannerries	398	Enfant (0-1)	Linceul	Epingle	Epingle	Alliage cuivreux	2		Non indiqué	Phase 5 : 1822-1840			

Région	N° SITE	Nom	Sép.	Individu (Sexe/Âge)	Habit ou linceul	Catégorie fonctionnelle	Type objet	Matériau	Nbr	description rapide	Position dans la tombe	Datation Stratigraphique	Datation	Comparaison	Photo
Bourgogne	21DJJO01	Tannerries	421	Adulte Ind. (mature)	Linceul	Objet de soin	Ceinture de chirurgie	Fer, alliage cuivreux, cuir, tissu	1	Fragments d'arceau(s) en fer (larg. 17 mm) imprégnés de cuir, de textile et accompagnés d'une boucle dite « à système ». Forme ovale (41x27 mm) à traverse centrale pivotante montée sur charnière en fer avec double ardillon et chape à ancre ; ligatures textiles sur les extrémités de la traverse.	En haut du fémur gauche	Phase 3 : 1799-1805			
Bourgogne	21DJJO01	Tannerries	426	Adulte Ind.	Linceul	Epingle	Epingle	Alliage cuivreux	1		Non indiqué	Phase 5 : 1822-1840			
Bourgogne	21DJJO01	Tannerries	428	Homme adulte (jeune)	Non indiqué	Objet personnel	Ciseaux	fer	1	Ciseaux à pointes courbes et anneaux ovales	Non indiqué	Phase 5 : 1822-1840			
Bourgogne	21DJJO01	Tannerries	430	Adulte Ind. (mature)	Non indiqué	Piété	Dizainier	Os	1	10 perles jointives (10x8 mm) suspendant une croix constituée d'une perle cylindrique moulurée à double perforation (11x8 mm) encadrée de 3 gros grains sphériques (8-10 mm) et 2 autres perles jointives. L'ensemble était initialement enfilé dans une ficelle.	Non indiqué	Phase 2 : 1785-1799			
Bourgogne	21DJJO01	Tannerries	432	Adulte Ind.	Non indiqué	Epingle	Epingle	Alliage cuivreux	1		Non indiqué	Phase 5 : 1822-1840			
Bourgogne	21DJJO01	Tannerries	434	Homme adulte (mature)	Linceul	Epingle	Epingle	Alliage cuivreux	1		Non indiqué	Phase 5 : 1822-1840			
Bourgogne	21DJJO01	Tannerries	436	Femme adulte (mature)	Non indiqué	Parure	Anneau	alliage cuivreux	1	Jonc irrégulier plano-convexe	Main gauche	Phase 3 : 1799-1805			
Bourgogne	21DJJO01	Tannerries	439	Femme adulte (mature-âgée)	Non indiqué	Piété	Bague dizainier	Alliage cuivreux	1	Forme circulaire avec 5 paires de globules poinçonnés et espacés ; jonc ovale (1,5x0,9 mm). (Diam. 19,9x19,2 mm)	Non indiqué	Phase 3 : 1799-1805			
Bourgogne	21DJJO01	Tannerries	442	Enfant (0-1)	Linceul	Epingle	Epingle	Alliage cuivreux	1		Non indiqué	Phase 5 : 1822-1840			
Bourgogne	21DJJO01	Tannerries	444	Homme adulte (mature-âgée)	Non indiqué	Parure	Anneau	alliage cuivreux	1	Jonc ovale (18,3x17 mm)	Main gauche	Phase 5 : 1822-1840			
Bourgogne	21DJJO01	Tannerries	444	Homme adulte (mature-âgée)	Non indiqué	Parure	Anneau	alliage cuivreux	1	Jonc ovale (19,9x17 mm)	Main droite	Phase 5 : 1822-1840			

Région	N° SITE	Nom	Sép.	Individu (Sexe/Âge)	Habit ou linceul	Catégorie fonctionnelle	Type objet	Matériau	Nbr	description rapide	Position dans la tombe	Datation Stratigraphique	Datation	Comparaison	Photo
Bourgogne	21DJJO01	Tanneries	444	Homme adulte (mature-âgé)	Non indiqué	Piété	Chapelet	alliage cuivreux, os, bois, verre	1	Chaine composée de 50 mailles droites enfilant quelques grains sphériques en bois reliés à des chaînons en S et dizaines séparées par 4 perles cylindriques facettées bleues avec paire de chaînons filigranés. Pendentif formé par 3 grains (buis ?) délimité par 2 chaînons filigranés avec crucifix suspendu. Croix latine estampée avec bordure en cordon, sommée d'une bélière décorée de rayons et globules (23,6x13,4x1 mm). Avers : Christ en croix, tête penchée senestre, sous un bandeau en biais marqué <i>INRI</i> . Revers : Vierge à l'enfant drapée et couronnée sur un autel, l'Enfant Jésus porté senestre.	Sur le ventre	Phase 5 : 1822-1840		Croix : sép. 525 Berger Levraut (1818/1824-1842)	
Bourgogne	21DJJO01	Tanneries	446	Homme adulte (jeune-mature)	Non indiqué	Épingle	Épingle	Alliage cuivreux	1		Non indiqué	Phase 5 : 1822-1840			
Bourgogne	21DJJO01	Tanneries	455	Adulte ind.	Non indiqué	Piété	Bague dizainier	Alliage cuivreux	1	Forme ovale tortue avec espacement de 5 paires de globules poinçonnés ; jonc ovale (1,4x1 mm). (Diam. 18,6x17,45 mm)	Non indiqué	Phase 3 : 1799-1805			
Bourgogne	21DJJO01	Tanneries	456	Femme adulte (mature)	Linceul	Piété	Chapelet	Alliage cuivreux, bois	1	Chaine lacunaire formée de mailles droites traversant des grains sphériques en bois et de chaînons filigranés ; croix également filigranée (11x10 mm)	Non indiqué	Phase 3 : 1799-1805			
Bourgogne	21DJJO01	Tanneries	457	Homme adulte (mature-âgé)	Linceul	Objet de soin	Atelle ?	Fer, tissu	1	Plaquette métallique fragmentée partiellement recouverte de textile ; forme allongée et courbée de section rectangulaire avec terminaison ovale concave (14x17x2 mm).	Non indiqué	Phase 5 : 1822-1840			
Bourgogne	21DJJO01	Tanneries	460	Adulte Ind.	Linceul	Épingle	Épingle	Alliage cuivreux	1		Non indiqué	Phase 3 : 1799-1805			
Bourgogne	21DJJO01	Tanneries	462	Femme adulte (âgée)	Non indiqué	Épingle	Épingle	Alliage cuivreux	2		Non indiqué	Phase 5 : 1822-1840			

Région	N° SITE	Nom	Sép.	Individu (Sexe/Âge)	Habit ou linceul	Catégorie fonctionnelle	Type objet	Matériau	Nbr	description rapide	Position dans la tombe	Datation Stratigraphique	Datation	Comparaison	Photo
Bourgogne	21DJJO01	Tanneries	464	Femme adulte	Linceul	Parure	Bague	alliage cuivreux	1	Plaque saillant estampé en forme d'angelot ? Soudé à un anneau à jonc circulaire (22x21,6 mm)	Non indiqué	Phase 3 : 1799-1805			
Bourgogne	21DJJO01	Tanneries	468	Adulte Ind. (jeune)	Non indiqué	Epingle	Epingle	Alliage cuivreux	1		Non indiqué	Phase 5 : 1822-1840			
Bourgogne	21DJJO01	Tanneries	485	Femme adulte (mature-âgée)	Non indiqué	Piété	Chapelet	Alliage cuivreux, verre, bois	1	Chapelet accompagné d'une bobine dans une pochette en tissu. Grains en forme de tonnellet (verre translucide) et grains de forme ovale (pâte de verre noire) enfilés dans une chaînette suspendant un crucifix en bois (?)	Thorax, au-dessus du bras gauche replié	Phase 2 : 1785-1799			
Bourgogne	21DJJO01	Tanneries	485	Femme adulte (mature-âgée)	Non indiqué	Piété	Bobine	Alliage cuivreux	1	Bobine accompagnant un chapelet dans une pochette en tissu (L.43 mm).	Thorax, au-dessus du bras gauche replié	Phase 2 : 1785-1799			
Bourgogne	21DJJO01	Tanneries	485	Femme adulte (mature-âgée)	Non indiqué	Piété	Pochette	Tissu	1	Un textile craquelé plat et ovale enveloppe le lot et une épingle est emprisonnée dans le sédiment collé, voir radiographie (8x2 cm).	Thorax, au-dessus du bras gauche replié	Phase 2 : 1785-1799			
Bourgogne	21DJJO01	Tanneries	485	Femme adulte (mature-âgée)	Non indiqué	Epingle	Epingle	Alliage cuivreux	1	Epingle associée à la pochette	Thorax, au-dessus du bras gauche replié	Phase 2 : 1785-1799			

Région	N° SITE	Nom	Sép.	Individu (Sexe/Âge)	Habit ou linceul	Catégorie fonctionnelle	Type objet	Matériau	Nbr	description rapide	Position dans la tombe	Datation Stratigraphique	Datation	Comparaison	Photo
Bourgogne	21DJ001	Tannerries	489	Femme adulte (mature)	Non indiqué	Piété	Chapelet	Alliage cuivreux, verre	1	<p>Chaînette composée de 48 grains sphériques (manque 2) séparés par 4 gros grains à maillons filigranés et fermée par une médaille de coeur suspendant un crucifix par un pendentif de 3 grains terminés par 2 gros grains. Médaille estampée en forme de coeur et bordée de grènetis avec 3 bélières plates (17x15,3x1,4 mm). Avers : <i>JESUS AYE - PITIE DE NOUS</i>, buste de Jésus, tête nue, à gauche. Revers : <i>MERE DE DIEU - PRIEZ POUR NOUS</i>, buste de Marie voilée à droite. Croix latine plate et estampée avec bélière annulaire rayonnante suspendue à un chaînon circulaire (26,4x16,1x1,1 mm). Avers : Relief du Christ en croix sous l'<i>INRI</i> (de biais), tête rayonnante penchée droite, tête de mort au pied de la croix ; tranche plate. Revers : <i>MISSION DE 1824</i> sous une couronne de laurier.</p>	Autour du cou	Phase 5 : 1822-1840	1824-1841		

Région	N° SITE	Nom	Sép.	Individu (Sexe/Âge)	Habit ou linceul	Catégorie fonctionnelle	Type objet	Matériau	Nbr	description rapide	Position dans la tombe	Datation Stratigraphique	Datation	Comparaison	Photo
Bourgogne	21DJ001	Tanneries	490	Adulte Ind. (mature-âge)	Non indiqué	Piété	Bague drainant	Argent, alliage cuivreux	1	Bague composée d'une tige fermée en anneau circulaire avec jonc ovale, parsemée de dix excroissances circulaires bombées. À la jonction des extrémités de l'anneau est soudé dans l'axe longitudinal un plateau ovale en cuivre avec représentation estampée du Christ en croix rayonnant. Poinçon régional de petite garantie des années 1819-1838 (coquille marquée d'un I pour le bureau de contrôle de Dijon) insculpté entre deux picots et poinçon d'orfèvre usé côté intérieur. Anneau : 19,7x19,6x2,55 mm, chaton : 8,7x6,7x0,6 mm	Non indiqué	Phase 3 : 1799-1805	1819-1822	Tardy 1984, 193-195	
Bourgogne	21DJ001	Tanneries	519	Homme adulte (mature-âge)	Linceul	Epingle	Epingle	Alliage cuivreux	2		Non indiqué	Phase 3 : 1799-1805			
Bourgogne	21DJ001	Tanneries	524	Adulte Ind. (mature)	Non indiqué	Epingle	Epingle	Alliage cuivreux	1		Non indiqué	Phase 2 : 1785-1799			
Bourgogne	21DJ001	Tanneries	527	Enfant (0-1)	Linceul	Epingle	Epingle	Alliage cuivreux	3		Non indiqué	Phase 2 : 1785-1799			
Bourgogne	21DJ001	Tanneries	530	Enfant (0-1)	Linceul	Epingle	Epingle	Alliage cuivreux	1		Non indiqué	Phase 5 : 1822-1840			
Bourgogne	21DJ001	Tanneries	539	Adulte ind.	Non indiqué	Vêtement	Bouton	Bois et alliage cuivreux	1	Disque en bois percé de 5 trous avec une bordure en laiton (17x14x1,2 mm)	Thorax	Phase 5 : 1822-1840			
Bourgogne	21DJ001	Tanneries	560	Enfant (5-14)	Linceul	Epingle	Epingle	Alliage cuivreux	1		Non indiqué	Phase 1 (1785-1799)			
Bourgogne	21DJ001	Tanneries	570	Adulte Ind.	Linceul	Epingle	Epingle	Alliage cuivreux	1		Non indiqué	Phase 5 : 1822-1840			
Bourgogne	21DJ001	Tanneries	577	Femme adulte (mature-âge)	Non indiqué	Parure	Anneau	alliage cuivreux	1	Jonc ovale (18 mm)	Non indiqué	Phase 5 : 1822-1840			
Bourgogne	21DJ001	Tanneries	577	Femme adulte (mature-âge)	Non indiqué	Piété	Médaille	alliage cuivreux	1	Médaille miraculeuse du Bac (26,7x19,4, 1,5 mm)	Non indiqué	Phase 5 : 1822-1840	1852-1841		
Bourgogne	21DJ001	Tanneries	589	Homme adulte (mature)	Linceul	Epingle	Epingle	Alliage cuivreux	1		Non indiqué	Phase 5 : 1822-1840			
Bourgogne	21DJ001	Tanneries	593	Homme adulte (jeune-mature)	Habit	Epingle	Epingle	Alliage cuivreux	1		Non indiqué	Phase 2 : 1785-1799			

Région	N° SITE	Nom	Sép.	Individu (Sexe/Âge)	Habit ou linceul	Catégorie fonctionnelle	Type objet	Matériau	Nbr	description rapide	Position dans la tombe	Datation Stratigraphique	Datation	Comparaison	Photo
Bourgogne	21DJJO01	Tanneries	615	Adulte ind.	Non indiqué	Piété	Crucifix (pendentif)	Alliage cuivreux	1	Croix estampée avec extrémités de branches trilobées et gravées, bélière circulaire. Christ rapporté, estampé en relief, tête penchée dextre et membres soudés sous l'inscription saillante INRI. Dos lisse et lambeau de textile (35x23x1 mm).	Non indiqué	Phase 5 : 1822-1840		sép. 441 Berger Levrault (1818/1824-1842)	
Bourgogne	21DJJO01	Tanneries	618	Adulte ind.	Non indiqué	Vêtement	Fermail	Argent	1	Fermail dit "épingle de col" : tige de section circulaire, refermée en anneau avec 3 paires de coeurs géminés couronnés et saillant, estampés et soudés dessus à intervalles réguliers ; ardillon mobile	Non indiqué	Phase 5 : 1822-1840			
Bourgogne	21DJJO01	Tanneries	625	Enfant (5-14)	Linceul	Épingle	Épingle	Alliage cuivreux	1		Non indiqué	Phase 3 : 1799-1805			
Bourgogne	21DJJO01	Tanneries	627	Homme adulte (mature)	Linceul	Épingle	Épingle	Alliage cuivreux	3		Non indiqué	Phase 2 : 1785-1799			
Bourgogne	21DJJO01	Tanneries	639	Femme adulte	Linceul	Vêtement	Bouton	Alliage cuivreux	1	Tête plate circulaire, queue noyée dans le textile (13,2x13,1x6,5 mm)	Non indiqué	Phase 3 : 1799-1805			
Bourgogne	21DJJO01	Tanneries	641	Femme adulte (mature)	Non indiqué	Piété	Crucifix (pendentif)	Alliage cuivreux	1	Croix estampée aux branches perlées avec picots arrondis aux extrémités, sommet circulaire orné d'une fleur ajourée et suspendue à un chaînon rons. Christ rapporté, estampé en relief et cambré, tête penchée dextre, membres soudés sous l'inscription saillante INRI. Revers poinçonné d'une inscription SOUVENIR DE MISSION (50,4x36x1 mm)	Non indiqué	Phase 5 : 1822-1840			
Bourgogne	21DJJO01	Tanneries	696	Adulte Ind.	Non indiqué	Piété	Bague dizainier	Alliage cuivreux	1	Forme ovale avec 5 légères excroissances latérales pincées (2,3x0,5 mm) espacées de 5 séries d'incisions, jonc ovale (1,7x1 mm). Brisé (Diam. 23x21 mm).	Non indiqué	Phase 5 : 1822-1840			
Bourgogne	21DJJO01	Tanneries	736	Adulte ind.	Non indiqué	Parure	Anneau	alliage cuivreux	1	Jonc circulaire (22 mm)	Main gauche	Phase 3 : 1799-1805			

Région	N° SITE	Nom	Sép.	Individu (Sexe/Âge)	Habit ou linceul	Catégorie fonctionnelle	Type objet	Matériau	Nbr	description rapide	Position dans la tombe	Datation Stratigraphique	Datation	Comparaison	Photo
Bourgogne	21DJJO01	Tanneries	736	Adulte ind.	Non indiqué	Parure	Anneau	alliage cuivreux	1	Jonc ovale (22,5x21,5 mm)	Main droite	Phase 3 : 1799-1805			
Bourgogne	21DJJO01	Tanneries	737	Femme adulte (mature)	Habit	Epingle	Epingle	Alliage cuivreux	1		Non indiqué	Phase 3 : 1799-1805			
Bourgogne	21DJJO01	Tanneries	742	Femme adulte (jeune)	Non indiqué	Piété	Chapelet	Alliage cuivreux, fer, verre	1	Chaine fragmentaire en fer composée de 48 perles bleues irrégulières en tonnelot ou annulaires séparées par 8 perles en pâte de verre blanche et 3 perles annulaires translucides (pendentif du chapelet).	Non indiqué	Phase 5 : 1822-1840			
Bourgogne	21DJJO01	Tanneries	742	Femme adulte (jeune)	Non indiqué	Piété	Crucifix (chapelet)	Alliage cuivreux	1	Croix estampée aux extrémités arrondies et pincées avec bélière sommitale circulaire, tranche plate. Christ rapporté et estampé en relief, membres soudés (manques) sous l'inscription saillante et en biais <i>INRI</i> (N inversé). Revers lisse (39,8x24,6x1,5 mm).	Non indiqué	Phase 5 : 1822-1840			
Bourgogne	21DJJO01	Tanneries	742	Femme adulte (jeune)	Non indiqué	Piété	Médaille	Alliage cuivreux	1	Médaille de pèlerinage de Lyon. Médaille ovale avec rebords en cordon, sommée d'une bélière parallèle suspendue à un chaînon tordu ; tranche plate lincée. Avers : <i>NE DAME DE FOURVIERES</i> , La Vierge à l'Enfant debout sur un piédestal orné de 4 têtes d'angelots, doublement couronnée par 2 angelots sommant un dais à colonnade, elle est revêtue d'un chasuble à motifs par 2 anges, l'Enfant Jésus senestre. Revers : Passion du Christ avec 2 anges en prière (33,3x24,3x2,6 mm)	Main droite	Phase 5 : 1822-1840	Coste 1805		

Région	N° SITE	Nom	Sép.	Individu (Sexe/Âge)	Habit ou linceul	Catégorie fonctionnelle	Type objet	Matériau	Nbr	description rapide	Position dans la tombe	Datation Stratigraphique	Datation	Comparaison	Photo
Bourgogne	21DJJO01	Tannerries	742	Femme adulte (jeune)	Non indiqué	Piété	Médaille	Alliage cuivreux	1	Médaille de pèlerinage Pribram (République tchèque). Médaille ovale au sommet percé (réparation), tranche arrondie. Avers : Légende illisible. Vierge de la Montagne Sainte, couronnée, debout de face en robe longue étroite, l'Enfant Jésus porté sensrte. Revers : légende illisible. Buste de saint Jean Népoimucène, tête couverte d'une toque, portant croix et palme (27,4x21x2,4 mm).	Main droite	Phase 5 : 1822-1840	XVIIIe		
Bourgogne	21DJJO01	Tannerries	743	Femme adulte (mature-âgée)	Non indiqué	Piété	Crucifix (pendentif)	Alliage cuivreux	1	Croix estampée aux branches bordées de grénets avec extrémités circulaires ornées d'un cercle de fleurs autour d'un globe sur fond ciselé au mat, sommet ajouré. Christ rapporté, estampé en relief, membres soudés sous l'inscription saillante <i>INRI</i> . Revers poinçonné d'une inscription <i>SOUVENIR DE MISSION</i> (62,6x44,6x1,4 mm)	thorax (autour du cou)	Phase 5 : 1822-1840			
Bourgogne	21DJJO01	Tannerries	743	Femme adulte (mature-âgée)	Non indiqué	Piété	Médaille	Alliage cuivreux	1	Médaille ovale à rebords en grénets, sommée d'une bélière parallèle nouée avec une cordelette. Avers : <i>MERE DE DIEU Priez POUR NOUS</i> . Buste drapé et auréolé de la Vierge à droite, le cœur percé d'une flèche. Revers : <i>MARIE A ÉTÉ CONÇUE SANS PECHÉ</i> (27,3x18,8x1,3 mm)	thorax (autour du cou)	Phase 5 : 1822-1840		sép. 320 Tannerries - 1820-1841)	
Bourgogne	21DJJO01	Tannerries	743	Femme adulte (mature-âgée)	Non indiqué	Piété	Médaille	Alliage cuivreux	1	Médaille miraculeuse du Bac (26,3x19x1,5 mm)	thorax (autour du cou)	Phase 5 : 1822-1840	1852-1841		
Bourgogne	21DJJO01	Tannerries	743	Femme adulte (mature-âgée)	Non indiqué	Piété	Crucifix	Alliage cuivreux	1	Christ en tôle emboutie riveté sur une croix en bois (largeur branches 6 mm)	Non indiqué	Phase 5 : 1822-1840			
Bourgogne	21DJJO01	Tannerries	903	Enfant (0-1)	Linceul	Epingle	Epingle	Alliage cuivreux	4		Non indiqué	Phase 5 : 1822-1840			

Région	N° SITE	Nom	Sép.	Individu (Sexe/Âge)	Habit ou linceul	Catégorie fonctionnelle	Type objet	Matière	Nbr	description rapide	Position dans la tombe	Datation Stratigraphique	Datation	Comparaison	Photo
Bourgogne	21DJ001	Tanneries	904	Enfant (0-1)	Linceul	Epingle	Epingle	Alliage cuivreux	1		Non indiqué	Phase 5 : 1822-1840			
Bourgogne	21DJ001	Tanneries	905	Enfant (0-1)	Linceul	Epingle	Epingle	Alliage cuivreux	1		Non indiqué	Phase 5 : 1822-1840			
Bourgogne	21DJ001	Tanneries	906	Enfant (0-1)	Linceul	Epingle	Epingle	Alliage cuivreux	4		Non indiqué	Phase 5 : 1822-1840			
Bourgogne	21DJ001	Tanneries	907	Enfant (0-1)	Linceul	Epingle	Epingle	Alliage cuivreux	2		Non indiqué	Phase 5 : 1822-1840			

Région	N° SITE	Nom	Sép.	Individu (Sexe/Âge)	Habit ou linceul	Catégorie fonctionnelle	Type objet	Matériau	Nbr	description rapide	Position dans la tombe	Datation Stratigraphique	Datation	Comparaison	Photo
Bourgogne	21DJ001	Tanneries	908	Enfant (15-19)	Non indiqué	Piété	Chapelet	Alliage cuivreux, bois	1	<p>Chainette fragmentaire composée de mailles droites enfilées dans des résidus de perles sphériques en bois avec 4 médailles de séparation à double bélière. Collier de chapelet fermé par une médaille de coeur suspendant un pendentif (avec une maille filigranée intrusive) terminé par un crucifix. Médailles ovales estampées à bélières sommitales bordées de grénétis (20x12,6x0,7 mm). Avers : <i>JESUS AYEZ PITIE DE NOUS</i>, buste du Christ, tête nue, à gauche. Revers : <i>S.J.F. REGIS D.L.C. DE JESUS</i>, buste de saint Jean-François Régis, de face, tête nue, un crucifix dans sa main droite.</p> <p>Médaille estampée en forme de coeur à triple bélière et bordée de grénétis avec légendes et bustes identiques aux médailles ovales (20,5x16,75x0,6 mm).</p> <p>Croix latine estampée bordée de grénétis (25x14x0,8 mm). Avers : Le Christ en croix, tête auréolée penchée dextre, sous un bandeau en biais marqué <i>INRI</i>, sous les pieds : tête de mort sommant 2 tibias croisés. Revers : Vierge à l'Enfant debout, voilée et couronnée, portant l'Enfant Jésus sur sa droite et accostée de couronnes d'épines ; guirlandes au dessous.</p>	Sur le bras gauche, dans la main droite	Phase 5 : 1822-1840			

Région	N° SITE	Nom	Sép.	Individu (Sexe/Age)	Habit ou linceul	Catégorie fonctionnelle	Type objet	Matériau	Nbr	description rapide	Position dans la tombe	Datation Stratigraphique	Datation	Comparaison	Photo
Bourgogne	21DJ001	Tanneries	2005	Adulte ind.	Non indiqué	Piété	Médaille	Alliage cuivreux	1	Médaille circulaire avec rebords à double filet, sommée d'une bélière allongée transversale et limée. Avers : <i>GELOBT [S]EY DAS. H. SACRAMENT DES ALTARS</i> (Béni soit le saint Sacrement de l'Autel) Calice sommé d'un crucifix, nuagés autour. Revers : <i>ZEICHEN / DES HELLS / UND / DER [H]ÖCH[ST]EN / BR[U]DERS[C]H[A]FT / D[ES] H / SACRAMENTS / ZU / BINZWANGN / 1734</i> , en 10 lignes (Signe du salut et de la plus grande Confrérie du saint Sacrement à Binzwangen, 1734). (40x30,3x1,9 mm). Rare médaille émise par une confrérie religieuse bavaoise en 1734 (renseignement : André Schoellen, CNIRA Luxembourg).	Non indiqué	Phase 1 (1785-1799)	1734		
Bourgogne	21DJ001	Tanneries	2005	Adulte ind.	Non indiqué	Piété	Médaille-reliquaire	Verre	1	Plaque de médaillon reliquaire : verre translucide verdâtre grossièrement taillé en ovale, légère altération (trisation). (43,8x34,5x1 mm)	Non indiqué	Phase 1 (1785-1799)	XVIIIe	Rabeisen 1997, p. 341, fig. 139	

Région	N° SITE	Nom	Sép.	Individu (Sexe/Âge)	Habit ou linceul	Catégorie fonctionnelle	Type objet	Matériau	Nbr	description rapide	Position dans la tombe	Datation Stratigraphique	Datation	Comparaison	Photo
Bourgogne	21DJJO01	Tannerries	2005	Adulte ind.	Non indiqué	Piété	Bobine	Alliage cuivreux, céramique, étain	1	Bobine / Ombilic de <i>volamen</i> ? Tube formé par enroulement d'une tôle autour d'orifices saillants recouverts d'un opercule circulaire soudé. Ame en céramique fine à l'intérieur (31,3 mm ; Diam. 7,3x6,8 mm). Cet accessoire devait probablement servir à entourer un petit bandeau d'écrits religieux en papier (non conservé), un exemplaire identique a été révélé en radiographie à proximité immédiate d'un sachet contenant un chapelet.	Non indiqué	Phase 1 (1785-1799)		sép. 485 Tannerries (1785-1799)	
Bourgogne	21DJJO01	Tannerries	2007	Homme adulte (jeune-mature)	Non indiqué	Epingle	Epingle	Alliage cuivreux	1		Non indiqué	Phase 1 (1785-1799)			
Bourgogne	21DJJO01	Tannerries	3012	Femme adulte (mature-âge)	Non indiqué	Epingle	Epingle	Os	1		Non indiqué	Phase 1 (1785-1799)			
Bourgogne	21DJJO01	Tannerries	3017	Adulte Ind.	Linceul	Epingle	Epingle	Alliage cuivreux	1		Non indiqué	Phase 1 (1785-1799)			
Bourgogne	21DJJO01	Tannerries	4003	Homme adulte (jeune)	Linceul	Epingle	Epingle	Alliage cuivreux	1		Non indiqué	Phase 1 (1785-1799)			
Bourgogne	21DJJO01	Tannerries	5002	Femme adulte (mature-âge)	Non indiqué	Piété	Bague dzimier	Argent	1	Bague composée d'une tige refermée en anneau circulaire avec jonc planoconvexe, parsemée de dix excroissances circulaires bombées. A la jonction des extrémités de l'anneau est soudé dans l'axe longitudinal un double plateau ovale évidé avec croix latine rapportée sur fond granuleux (support d'un émail disparu). Anneau : 22,4x22,3x3 mm, chaton : 8,5x6,9x1,3 mm.	Non indiqué	Phase 5 : 1822-1840			

Annexe 7 : Inventaire des sites issu de la base de données

Alsace

BALD01

Nom **Eglise**

Département Bas-Rhin

Commune BALDENHEIM

X : 1036894 Y : 6803558

Commentaire
Hamm 1992

BOUX01

Nom

Département Bas-Rhin

Commune Bouxwiller

X : 1029117 Y : 6867476

Début 1863

Contexte de fin
cimetière actuel

Commentaire
création en dehors de la ville fin XVIIe. cimetière protestant ; aménagé suite à l'interdiction royale d'inhumér les Protestants dans le cimetière autour de l'église catholique

Statut Protestant

Début 1863

Statut Paroissial

CERN01

Nom **Ancien cimetière**

Département HAUT-RHIN

Commune Cernay

Adresse rue de la Paix

X : 1012078 Y : 6753987

Début 1754 *precision 50*

Fin 1833 *précision*

Contexte de fin
urbanisé et cimetière actuel

Commentaire
installé à l'extérieur de l'enceinte de la ville, près de la porte de Thann ; ancien cimetière paroissial (1290) ? ancien cimetière juif (avant 1554) ?

Statut Juif

Fin 1554

Statut Paroissial

Début 1290

COLM01

Nom **Cimetière Sainte-Anne**

Département Haut-Rhin

Commune Colmar

X : 1024119 Y : 6784642

Début 1317

Fin 1805

Contexte de fin
Urbanisé

Commentaire
cimetière des étrangers et des indigents, devient cimetière de la ville en 1533

LANG01Nom **Village**

Département Bas-Rhin

Commune LANGENSOULTZBACH

X : 1046189

Y : 6884557

Commentaire

Schellmanns 1993

MARM01Nom **Eglise abbatiale Saints-Pierre-et-Paul**

Département Bas-Rhin

Commune MARMOUTIER

X : 1021866

Y : 6853081

Commentaire

Nilles 2000

MULH01Nom **Cimetière**

Département Haut-Rhin

Commune Mulhouse

X : 1025152

Y : 6749344

Contexte de fin
cimetière actuel**MULH02**Nom **Cimetière du couvent des Franciscains**

Département HAUT-RHIN

Commune Mulhouse

X : 1024683

Y : 6747611

Début 1533 *precision 0*Fin 1803 *précision 0*

Commentaire

création du nouveau cimetière paroissial encore intra-muros à l'emplacement du couvent des Franciscains

Statut Paroissial

MULH03Nom **Cimetière Salvator**

Département HAUT-RHIN

Commune Mulhouse

X : 1025421

Y : 6747681

Début 1803

Fin 1872

Commentaire

premier cimetière extra-muros de la ville ; plan circulaire bordé de peupliers, les 3 confessions sont représentées

NEUF01

Nom

Département Haut-Rhin

Commune Neuf-Brisach

X : 1036804

Y : 6778605

Commentaire
militaire

NEUW01Nom **Cour du Chapitre**

Département Bas-Rhin

Commune NEUWILLER-LES-SAVERNE

X : 1023414

Y : 6867398

Commentaire

Prévost-Bouré 1988

NIED01Nom **Feldkirch**

Département Bas-Rhin

Commune NIEDERNAI

X : 1033589

Y : 6825310

Commentaire

BSR Alsace 2004

PFAF01Nom **Porte de Niedermodern**

Département Bas-Rhin

Commune Pfaffenhoffen

X : 1038159

Y : 6870891

Début 1563

Contexte de fin

cimetière actuel

Commentaire

cimetière protestant en remplacement de l'ancien, situé autour de l'église Saint-Pierre-Saint-Paul

ROES01Nom **Cimetière de Fort-Louis**

Département Bas-Rhin

Commune Roeschwoog

X : 1069351

Y : 6870412

Commentaire

cimetière militaire de Fort-Louis. Non urbanisé

Statut Militaire

ROSH01Nom **Cimetière de l'église Saint-Etienne**

Département Bas-Rhin

Commune ROSHEIM

X : 1026844

Y : 6830281

SAVE01Nom **Eglise de la Nativité de la Vierge**

Département Bas-Rhin

Commune SAVERNE

X : 1018605

Y : 6858283

SAVE02Nom **Cimetière Saint-Nicolas**

Département BAS-RHIN

Commune Saverne

X : 1021224 Y : 6857624

Début 1596 *precision 0**precision*Contexte de fin
cimetière actuelCommentaire
devient cimetière unique en 1777**SELE01**Nom **Ilot Saint-Quirin**

Département Bas-Rhin

Commune SELESTAT

X : 1031131 Y : 6804273

SOUF01Nom **Cimetière Oelberg**

Département Bas-Rhin

Commune SOUFFLENHEIM

X : 1063724 Y : 6868435

STRA01Nom **Commanderie Saint-Jean (ENA)**

Département Bas-Rhin

Commune STRASBOURG

X : 1049822 Y : 6841722

Commentaire
Waton 1994**STRA02**Nom **Cimetière Saint-Gall**

Département BAS-RHIN

Commune Strasbourg

X : 1048028 Y : 6841354

Début 1527

Contexte de fin
cimetière actuelCommentaire
création médiévale, cimetière paroissial à partir de
1527

Statut Paroissial

Début 1527

STRA03Nom **Cimetière Sainte-Hélène**

Département BAS-RHIN

Commune Strasbourg

X : 1049401 Y : 6843674

Début 1527 *precision 0**precision*Contexte de fin
cimetière actuel

Commentaire

création médiévale, cimetière paroissial à partir de 1527

Statut Paroissial

Début 1527

STRA04Nom **Cimetière à la Kurvau**

Département BAS-RHIN

Commune Strasbourg

Début 1527

Fin 1683

Commentaire

cimetière paroissial à partir de 1527, déplacé lors de la construction de la citadelle par Vauban.

Statut Paroissial

Début 1527

STRA05Nom **Cimetière Saint-Urbain**

Département BAS-RHIN

Commune Strasbourg

X : 1050803 Y : 6840783

Début 1683 *precision 1*

Contexte de début

remplaçant le cimetière à la Kurvau

*precision*Contexte de fin
cimetière actuel**THAN01**Nom **Cimetière du couvent des
Franciscains**

Département HAUT-RHIN

Commune Thann

X : 1006459 Y : 6753834

Début 1550

Fin 1820

Commentaire

demande de la ville de Thann d'utiliser le cimetière du couvent pour la commune.

WISS01

Nom **Ancien prieuré Saint-
Etienne/Luisenruhe**

Département Bas-Rhin

Commune WISSEMBOURG

X : 1061088 Y : 6893468

Début 1525

Fin 1750

Contexte de fin
déplacé lors de l'édification des rempart

Commentaire

Au nord de la ville, cimetière protestant.

Statut Protestant

Début 1525 Fin 1750

WISS02

Nom

Département BAS-RHIN

Commune Wissembourg

X : 1061322 Y : 6892692

Début 1749 *precision 1*

precision

Commentaire

accueille les sépultures des cimetières paroissiaux
Saint-Michel et du cimetière protestant déplacé.
Cimetière actuel

Bourgogne

AUTU01

Nom **Cimetière St Pancrace**
 Département Saône et Loire
 Commune Autun
 Adresse 2, ruelle Sainte-Anne
 X : 799192 Y : 6650378
 Début 1200 *precision 100*
 Fin 1791 *précision*
 Contexte de fin
 Fermeture de l'église au culte
 Nbe Sep. fouillées 43
 Statut Paroissial

AUXO01

Nom **Rue du jeu de l'arc**
 Département Côte d'or
 Commune Auxonne
 Adresse Rue du jeu de l'Arc
 Num. SRA 21 038 0041
 X : 880116 Y : 6679989
 Début 1609 *precision 0*
 Fin 1900 *précision 100*

Commentaire
 EA 210380041, cimetière délimité en 1609 entre la butte du Jeu de l'arc et le rempart de la Saône
 Ouvert à l'extérieur de la ville

AUXO02

Nom **Rue de Flannerans, chemin de la gendarmerie**
 Département Côte d'or
 Commune Auxonne
 Adresse Rue de Flannerans, chemin de la gendarmerie
 Num. SRA 21 038 0096
 X : 881068 Y : 6680311
 Début 1769
 Fin 1843

Commentaire
 Cimetière moderne de transition, second cimetière d'Auxonne de 1769 à 1843
 Cimetière paroissial fermé en 1782 et transféré ici

BEAU01

Nom **Eglise du faubourg Madeleine**
 Département Côte d'or
 Commune Beaune
 Adresse Place de la madeleine
 Num. SRA 022477
 X : 839940 Y : 6659440
 Début 1300 *precision 100*
 Contexte de début
 Eglise paroissial
 Fin 1800 *précision 100*
 Contexte de fin
 Abandonné à la révolution
 Superficie estimée 2500
 Superficie diagnost. 447
 Nbe Sep. observées 193
 Nbe Sep. fouillées 138

Statut Paroissial

BEAU02Nom **Chapelle du Saint-Esprit**

Département Côte d'or

Commune Beaune

Adresse Chapelle du Saint-Esprit

Num. SRA 042493

X : 839558 Y : 6659389

Début 1400 *precision 100*

Contexte de début

Chapelle

Fin 1755 *précision 0*Contexte de fin
révolution ?

Superficie diagnost. 29

Nbe Sep. fouillées 4

Commentaire

diagnostic dans la chapelle

Statut Religieux

BEAU03Nom **Sainte-Marie de Beaune, Notre-Dame**

Département Côte d'or

Commune Beaune

Adresse Collégiale Notre Dame

Num. SRA 21 054 0020

X : 839495 Y : 6659852

Fin 1788

Commentaire

Déplacement des inhumation vers Saint-Martin à partir de 1788, août 1791 1ere inhumation au nouveau cimetière du faubourg Saint-Jean

BEAU04Nom **Place Carnot**

Département Côte d'or

Commune Beaune

Adresse Place Carnot

Num. SRA 21 054 0032

X : 839583 Y : 6659622

Commentaire

Cimetière de l'église Saint-Pierre, agrandissement à l'époque moderne

BEAU05Nom **Cimetière Saint-Jean**

Département Côte d'or

Commune Beaune

Adresse Rue général Voillot, rue, Jacques Vincent, Rue Chaumergy

Num. SRA 21 054 0145

X : 840124 Y : 6659837

Début 1791

Fin 1872

Commentaire

se trouvait entre rue Chaumergy, Richard, avenue de la gare et le boulevard. Agrandi côté sud jusqu'à la rue du faubourg st-Jean en 1838

CHAR02Nom **Hopital Saint-Agnès**

Département Saône et loire

Commune Charolles

Num. SRA 71 106 0026

X : 797969 Y : 6593699

Début 1600 *precision 100*Fin 1900 *precision 100*

Superficie estimée 4100

Commentaire

Cimetière de l'hopital

CLAM01Nom **Rue de Chevroches**

Département NIEVRE

Commune Clamecy

Adresse Rue de Chevroches

Num. SRA 58 079 0024

X : 739345 Y : 6706444

Début 1772 *precision 0*Fin 1832 *precision 0*

Commentaire

Cimetière de transition ayant reçu les morts des cimetières de la place de l'église et de la place des barrières

DIJO01Nom **Tanneries**

Département Côte d'or

Commune Dijon

Adresse rue des tanneries

X : 853459 Y : 6692389

Début 1785 *precision 0*Fin 1841 *precision 0*

Nbe Sep. fouillées 772

Nbe Sep. estimé 5000

Commentaire

sépultures individuelles et multiples
sépulturesd'épidémies

Statut Hospitalier

Début 1785 Fin 1841

DIJO02Nom **Victor Hugo**

Département Côte d'or

Commune Dijon

Adresse Quartier Montchapet

Num. SRA 21 231 0213

X : 853203 Y : 6693629

Début 1783 *precision 100*Fin 1880 *precision 100*

Superficie estimée 60000

Commentaire

Cimetière de transition installé au 18e ?

ESBA01Nom **Eglise Notre Dame de la Nativité**

Département Côte d'or

Commune Esbarres

Adresse Eglise

Num. SRA 042941

X : 868100

Y : 6668475

Début 1015

Fin 1853

Contexte de fin

Déplacement du cimetière à l'extérieur du village

Superficie estimée 4500

Superficie diagnost. 30

Nbe Sep. fouillées 12

Statut Paroissial

FRES01Nom **Rue de l'église**

Département Côte d'or

Commune Fresne

Adresse Rue de L'église

Num. SRA 042926

X : 808091

Y : 6724168

Début 1400 *precision 300*

Contexte de début

Eglise paroissial

Fin 1902 *precision 0*

Contexte de fin

transfert du cimetière hors du village

Superficie diagnost. 17

Nbe Sep. fouillées 2

Commentaire

Cimetière autour de l'église réhaussé de 1,3 m à l'époque moderne

Statut Paroissial

GEVR01Nom **Craite-paille**

Département Côte d'or

Commune Gevrey-Chambertin

Num. SRA 21 295 0037

X : 850786

Y : 6683228

Début 1600 *precision 100*Fin 1900 *precision 100*

Commentaire

cimetière juif

LADO01Nom **Chapelle Notre-Dame du Chemin**

Département Côte d'Or

Commune Ladoix-Serrigny

Adresse Chapelle Notre-Dame du Chemin

Num. SRA 043281

X : 842021,19

Y : 6664717

Début 1075 *precision 100*Fin 1790 *precision*

Contexte de fin

Chapelle sécularisée à la révolution et transformée en logements.

Superficie estimée 1776

Superficie diagnost. 38

Nbe Sep. fouillées 14

Commentaire

Chapelle en dehors de l'agglomération qui ne constitue pas théoriquement un lieu d'inhumation. Elle accueille un cimetière à répit à l'époque moderne.

Statut Religieux

MARI01

Nom
 Département Côte d'or
 Commune Marigny-le-Cahouët
 X : 809927 Y : 6708099
 Début 1100 *precision 100*
 Fin 1800 *précision 100*
 Nbe Sep. observées 21
 Nbe Sep. fouillées 14
 Statut Paroissial

MART01

Nom **Village de Brancion**
 Département Saône et Loire
 Commune Martailly-Lès-Brancion
 Adresse Village de Brancion
 Num. SRA 71284 0006
 X : 837554 Y : 6606750
 Début 1000 *precision 100*
 Contexte de début
 Eglise romane
 Fin 1950 *précision 100*
 Contexte de fin
 déplacement du cimetière au 20e siècle
 Superficie fouillée 140
 Nbe Sep. fouillées 52
 Commentaire
 cimetière du village de Brancion du Xe au XXe siècle
 phasage
 Statut Paroissial

MIGE01

Nom **Eglise Saint-pancrace**
 Département Yonne
 Commune Migennes
 Adresse Eglise Saint-Pancrace
 Num. SRA 042706
 X : 739316 Y : 6763839
 Début 1200 *precision 200*
 Contexte de début
 Eglise paroissial
 Fin 1800 *précision 200*
 Superficie diagnost. 14
 Nbe Sep. fouillées 30
 Statut Paroissial

MOLO01

Nom **Eglise Saint-Marcel**
 Département Yonne
 Commune Molosme
 Adresse Eglise Saint-Marcel
 X : 777984 Y : 6754626
 Début 1400 *precision 100*
 Contexte de début
 Eglise paroissial
 Fin 1911 *précision 100*
 Contexte de fin
 Déplacement du cimetière en 1911
 Nbe Sep. fouillées 13
 Statut Paroissial

MOUL01Nom **Bord de la nationale 485**

Département NIEVRE

Commune Moulins-Engilbert

Adresse Bord de la nationale 485

Num. SRA 58 182 0017

X : 761638 Y : 6654310

Début 1600 *precision 100*Fin 1825 *precision 0*

Commentaire
cimetière d'hôpital ? Fermé et remplacé par l'actuel en 1825

Statut Hospitalier

NOCH01Nom **Romainville, ancienne église**

Département Saône et Loire

Commune Nochize

Adresse Romainville, ancienne église

X : 790170 Y : 6588989

Début 1600 *precision 100*

Contexte de début

Eglise paroissial

Fin 1700 *precision 100*

Contexte de fin

Abandon de l'église

Superficie diagnost. 59

Nbe Sep. fouillées 14

Commentaire

Bol émaillé placés avec les défunts

Statut Paroissial

PARI01Nom **Eglise Saint-Jean-Baptiste**

Département NIEVRE

Commune Parigny-Les-Vaux

Adresse Eglise Saint-Jean-Baptiste

Num. SRA 043231

X : 711272 Y : 6665736

Début 1047 *precision 22*

Contexte de début

Eglise paroissial

Fin 1800 *precision 200*

Superficie diagnost. 44

Statut Paroissial

SAIN01Nom **Eglise Saint-Eusèbe**

Département Saône et Loire

Commune Saint-Huruge

Adresse Eglise

Num. SRA 043091

X : 820074 Y : 6610047

Début 900 *precision 100*Fin 1960 *precision*

Contexte de fin

Déplacement du cimetière à l'extérieur du village

Superficie estimée 1000

Superficie diagnost. 10

Nbe Sep. fouillées 18

Statut Paroissial

Statut Paroissial

SAVI01Nom **Eglise Saint-Cassien**

Département Côte d'or

Commune Savigny-Lès-Beaune

Adresse Eglise Saint-Cassien

Num. SRA 041959

X : 838129 Y : 6664091

Début 900 *precision 100*

Contexte de début

Eglise paroissial

Fin 1700 *precision 100*

Superficie diagnost. 7

Nbe Sep. fouillées 14

Statut Paroissial

VEG01

Nom

Département SAONE-ET-LOIRE

Commune Vergisson

Adresse Place de l'Eglise

X : 831976,12 Y : 6580213,69

Début 1200 *precision 50*Fin 1860 *precision 50*

Nbe Sep. fouillées 12

Commentaire

Fermeture de l'église au milieu du XIXe siècle

Statut Paroissial

Centre - Val-de-Loire

BLAN01

Nom **Cimetière de l'église Saint-Génitour**

Département INDRE

Commune Blanc (Le)

Adresse route de Fontgombault

X : 551900 Y : 6616600

Début 1619 *precision 5*

Contexte de début

Ouverture du cimetière en remplacement de celui découvert place de la Libération, fermé par l'archevêque de Bourges en 1619.

Fin 1840 *precision 10*

Contexte de fin

Fermeture de l'espace sépulcral et transfert à l'extérieur de la ville, route de Blois.

Superficie fouillée 0

Superficie diagnost. 0

Nbe Sep. observées 0

Nbe Sep. fouillées 0

Commentaire

Connu quasi-exclusivement par les textes

Statut Paroissial

Début 1619 Fin 1840

JOUE01

Nom **Cimetière du Morier**

Département INDRE-ET-LOIRE

Commune Joué-lès-Tours

Adresse rue Debrou

X : 523665 Y : 6697229

Début 1619 *precision 100*

Contexte de début

Terminus postquem car figuré sur la Carte de Siette réalisée en 1619.

Fin 1930 *precision 1*

Contexte de fin

Trop petit, il est remplacé par un espace plus important à la Rabière,

Superficie estimée 7000

Superficie diagnost. 280

Nbe Sep. observées 12

Nbe Sep. fouillées 3

Commentaire

Certaines sources du XVIIIe s. en parle comme le "Grand Cimeière".

Statut Paroissial

Début 1619 Fin 1930

MONT01

Nom **Cimetière des religieuses ursulines**
 Département LOIRET
 Commune Montargis
 Adresse ZAC de l'Hôpital Tranche 2 , 25
 rue Jean Jaurès
 Num. SRA 45208010
 X : 680120 Y : 6765980
 Début 1642 *precision 1*
 Contexte de début
 création du couvent
 Fin 1789 *precision 1*
 Contexte de fin
 abandon du couvent
 Superficie estimée 100
 Nbe Sep. observées 22
 Nbe Sep. fouillées 4
 Nbe Sep. estimé 50
 Paroisse ?
 Statut Religieux
 Début 1642 Fin 1789

NEAB01

Nom **église Saint-Symphorien et
cimetière**
 Département LOIRET
 Commune Neuville-aux-Bois
 Adresse église Saint-Symphorien
 Num. SRA 45224052
 X : 629513 Y : 6774645
 Début 1778 *precision 1*
 Contexte de début
 Le cimetière paroissial est surchargé au nord de
 l'église et déplacé au sud
 Fin 1808 *precision 1*
 Contexte de fin
 Ce cimetière jugé insalubre est déplacé à l'extérieur du
 bourg
 Superficie fouillée 8
 Superficie estimée 2250
 Superficie diagnost. 0
 Nbe Sep. fouillées 17
 Paroisse Saint-Symphorien
 Statut Paroissial
 Début 701
 1808

NOGE01

Nom **Cimetière de l'Hôtel-Dieu /
cimetière Notre-Dame**

Département EURE-ET-LOIR

Commune Nogent-le-Rotrou

Adresse Rue de Sully (actuellement, en
1844 Route d'Orléans)

X : 538700 Y : 6804450

Début 1755

Contexte de début

Création d'un cimetière pour l'Hôtel-Dieu

Fin 1863

Contexte de fin

Fermeture du cimetière devenu paroissial en 1802
pour un transfert à l'extérieur du bourg

Superficie fouillée 0

Superficie estimée 1800

Superficie diagnost. 190

Nbe Sep. observées 22

Nbe Sep. fouillées 2

Paroisse Notre-Dame

Statut Hospitalier

Début 1755 Fin 1802

Statut Paroissial

Début 1802 Fin 1863

PITH01

Nom **Grand cimetière Saint-Laurent**

Département LOIRET

Commune Pithiviers

Adresse Parking Giry

X : 644390 Y : 6786310

Début 1492 *precision 1*

Contexte de début

Mentionné à partir de 1492, contexte de déplacement
inconnu

Fin 1844 *précision 1*

Contexte de fin

contexte de déplacement inconnu

Superficie fouillée 0

Superficie estimée 4250

Superficie diagnost. 0

Nbe Sep. observées 0

Nbe Sep. fouillées 0

Commentaire

Situé dans les faubourg, où il prend la suite du
cimetière proche de l'église Saint-Salomon (intra
muros). Il fonctionne de manière conjointe avec ce
premier cimetière (nommé Petit Cimetière) au moins
jusqu'au XVIIe siècle.

Paroisse Saint-Salomon

Statut Paroissial

Début 1492 Fin 1844

PITH02

Nom **Cimetière de l'église Notre-Dame de l'Abbaye**

Département LOIRET

Commune Pithiviers

Adresse ?

X : 644890 Y : 6785070

Début 1401 *precision 100*

Contexte de début

Création de l'église paroissiale dans le faubourg créé autour d'un prieuré clunisien

Fin 1789 *précision 21*

Contexte de fin

"supprimé après la Révolution". Il ne semble pas figuré sur le cadastre de 1810

Superficie fouillée 0

Superficie diagnost. 0

Nbe Sep. observées 0

Nbe Sep. fouillées 0

Commentaire

Il ne figure sur aucun plan, juste connu par les archives.

Paroisse Notre-Dame de l'Abbaye

Statut Paroissial

Début 1401 Fin 1789

STAM01

Nom **Cimetière de Saint-Amand-Montrond**

Département CHER

Commune Saint-Amand-Montrond

Adresse Place de la république

X : 662200 Y : 6624850

Début 1431 *precision 1*

Contexte de début

Lors de la construction de l'enceinte urbaine, le cimetière de la Place du Marché est abandonné pour un emplacement à l'extérieur des murs

Fin 1800 *précision 100*

Contexte de fin

La date n'est pas indiquée dans le DEPAVF qui s'arrête au XVIII^e siècle mais une information orale de Pascal Poulle indique qu'il est déplacé courant XIX^e s.

Superficie fouillée 0

Superficie estimée 5100

Superficie diagnost. 0

Nbe Sep. observées 0

Nbe Sep. fouillées 0

Commentaire

La surface de place actuelle qui est implantée sur ce cimetière fait 5100 m². Voir avec Pascal Poulle qui pense pouvoir trouver un plan lors de son étude de Noirlac en 2021

Paroisse Saint-Amand-Montrond

Statut Paroissial

Début 1431 Fin 1800

STLY01Nom **ancien cimetière paroissial**

Département LOIRET

Commune Saint-Lyé-la-Forêt

Adresse actuelle rue des déportés (ancien chemin de l'église)

X : 624000 Y : 6771780

Début 1492 *precision 200*

Contexte de début

Date de la période historique, au SRA ce site est attribué à l'époque moderne.

Fin 1883 *precision 5*

Contexte de fin

don par le Comte et la Comtesse de Cabra d'un terrain pour le nouveau cimetière vers 1883

Superficie fouillée 0

Superficie diagnost. 0

Nbe Sep. observées 0

Nbe Sep. fouillées 0

Commentaire

Information provenant du SRA, complétée par une information orale de la mairie. Probablement des compléments à apporter quand l'ouvrage en bibliographie sera consulté (2022?)

Paroisse Saint-Lyé-la-Forêt

Statut Paroissial

Début 1492 Fin 1883

date de début est historique et découle de la datation "moderne"

THES01Nom **Le "Grand Cimetière"**

Département LOIR-ET-CHER

Commune Thésée

Adresse impasse François Rabelais

X : 572265 Y : 6692925

Début 1600 *precision 100*

Contexte de début

Date de première mention dans les registres paroissiaux : 1631

Fin 1811 *precision 1*

Contexte de fin

Date d'ouverture du cimetière contemporain (suite au décret de 1804?)

Superficie fouillée 0

Superficie estimée 2440

Superficie diagnost. 0

Nbe Sep. observées 0

Nbe Sep. fouillées 0

Commentaire

L'origine du "Grand Cimetière" est inconnue : continuation d'un espace funéraire ancien (alto-médiéval voire antique) ou premier transfert de l'espace sépulcral paroissial. L'absence de découverte de sépulture lors du suivi de travaux de 2020 amène à privilégier l'hypothèse d'une aire funéraire restreinte tardivement créée.

Statut Paroissial

Début 1600 Fin 1811

VITR01

Nom **Cimetière du Craux ou Grand Cimetière**

Département LOIRET

Commune Vitry-aux-Loges

Adresse Chemin du lavoir sous l'actuel square de la Fontaine

X : 645350 Y : 6759600

Début 1656 *precision 1*

Contexte de début

Le cimetière de l'église devenant trop petit et pour des questions d'hygiène, le cimetière est transféré à l'emplacement de celui de l'ancien Hôtel-Dieu (lieu dit du Craux)

Fin 1767 *précision 45*

Contexte de fin

il figure comme "le vieux cimetière" sur un plan de 1744. Il serait figuré sur un plan de 1767 (trouver l'ouvrage en bibliographie). Certain qu'il est détruit en 1802 quand la fabrique récupère les terres de l'ancien cimetière,

Superficie fouillée 0

Superficie diagnost. 0

Nbe Sep. observées 0

Nbe Sep. fouillées 0

Commentaire

Probablement des compléments à apporter quand l'ouvrage en bibliographie sera consulté (2021?)

Paroisse Vitry-aux-Loges

Statut Paroissial

Début 1656 Fin 1767

Champagne-Ardenne

0CLAI00

Nom **Cimetière de la prison de Clairvaux**

Département AUBE

Commune Ville-sous-la-Ferté

Adresse Ville-sous-la-Ferté

X : 832440 Y : 6784219

Début 1810

Contexte de début

cimetière de la maison centrale de Clairvaux

Superficie estimée 3970

0TROY0

Nom **Cimetière du Champs Rameau puis de Clamart**

Département AUBE

Commune Troyes

Adresse 2 rue Ambroise Cottet

X : 779544 Y : 6800457

Début 1778

Fin 1885

Superficie estimée 484

Paroisse Hôtel-Dieu

Statut Hospitalier

0TROY0

Nom **Cimetière du Champs Rameau puis de Clamart**

Département AUBE

Commune Troyes

Adresse 2 rue Ambroise Cottet

X : 779544 Y : 6800457

Début 1778

Fin 1885

Superficie estimée 49

Paroisse Saint-Etienne

Statut Paroissial

0TROY0

Nom **Cimetière du Champs Rameau puis de Clamart**

Département AUBE

Commune Troyes

Adresse 2 rue Ambroise Cottet

X : 779544 Y : 6800457

Début 1778

Fin 1885

Superficie estimée 130

Paroisse Saint-Panthaléon

Statut Paroissial

0TROY04

Nom **Cimetière du Champs Rameau
puis de Clamart**

Département AUBE

Commune Troyes

Adresse 2 rue Ambroise Cottet

X : 779544 Y : 6800457

Début 1778

Fin 1885

Superficie estimée 649

Paroisse Saint-Jean-au-Marché

Statut Paroissial

0TROY05

Nom **Cimetière du Champs Rameau
puis de Clamart**

Département AUBE

Commune Troyes

Adresse 2 rue Ambroise Cottet

X : 779544 Y : 6800457

Début 1778

Fin 1885

Superficie estimée 174

Paroisse Sainte-Madeleine

Statut Paroissial

0TROY06

Nom **Petit cimetière Saint-Nicolas**

Département AUBE

Commune Troyes

Début 1697

Fin 1779

Paroisse Saint-Nicolas

Statut Paroissial

51REIM01

Nom **Reims Nicolas Roland**

Département MARNE

Commune Reims

Adresse 2 rue Nicolas Roland

X : 775464 Y : 6905348

Début 1792

Contexte de début
cimetière d'hôpital militaire

Fin 1832

Contexte de fin
cimetière de l'Hôtel-Dieu et cimetière paroissial

Superficie fouillée 342

Superficie estimée 10000

Nbe Sep. fouillées 70

Nbe Sep. estimé 2000

Paroisse Saint Remi et Fléchambault

Statut Hospitalier

Début 1792 Fin 1816

Hôpital militaire

Statut Mixte

Début 127 Fin 1832

Hôtel Dieu

51REIM02Nom **Cimetière du Nord**

Département MARNE

Commune Reims

X : 775199

Y : 6907523

Début 1787

Contexte de début

En remplacement de celui de St-Denis qui se trouvait en pleine ville, entre l'actuelle cathédrale et le musée

51REIM03Nom **Cimetière du Sud**

Département MARNE

Commune Reims

X : 776004

Y : 6904836

Début 1843

Franche-Comté

BESA06

Nom **Cimetière des Suppliciés**

Département DOUBS

Commune Besançon

Num. SRA 7884_39008_0049

X : 928874 Y : 6686036

Début 1600 *precision 100*

Fin 1800 *précision 100*

Statut Paroissial

MORT01

Nom **A l'emplacement de la cure**

Département DOUBS

Commune Morteau

Num. SRA 7884_39008_0051

X : 973039 Y : 6667921

Début 1200 *precision 100*

Fin 1800 *précision 100*

Statut Paroissial

paroissial/communal

MAIC01

Nom **Cimetière des Pestiférés**

Département DOUBS

Commune Maiche

Num. SRA 7884_39008_0055

X : 987520 Y : 6690495

Début 1634 *precision 0*

Fin 1644 *précision 0*

Statut Epidémie

peste

LES 06

Nom **Meix Vannot, cimetière des Bossus**

Département DOUBS

Commune Les Fins

Num. SRA 7884_39008_0064

X : 974291 Y : 6673723

Début 1600 *precision 100*

Fin 1900 *précision 100*

Statut Epidémie

peste

LES 03Nom **Cimetière des Anes**

Département DOUBS

Commune Les Plains-et-Grands-Essarts

Num. SRA 7884_39008_0057

X : 995951 Y : 6696759

Début 1870 *precision 0*Fin 1910 *precision 0*

Statut privé

anabaptistes et mennonites

BESA08Nom **Eglise de la Madeleine**

Département DOUBS

Commune Besançon

Adresse rue de la Madeleine

X : 928343 Y : 6686556

Début 1746 *precision 30*Fin 1801 *precision 50*

Superficie diagnost. 20

Nbe Sep. observées 53

Nbe Sep. fouillées 37

Statut Paroissial

DAMP01Nom **Eglise cimetière**

Département DOUBS

Commune Dampierre-sur-le-Doubs

Num. SRA 7884_39008_0073

X : 981057 Y : 6714965

Début 1600 *precision 100*Fin 1800 *precision 100*

Statut Paroissial

Bes07Nom **Cimetière des Champs bruley**

Département DOUBS

Commune Besançon

X : 929892 Y : 6687510

Début 1793

Fin 2019

Statut Protestant

Statut Autre

indigent

CROU01

Nom **Cimetière du monastère de Migette**
 Département DOUBS
 Commune Crouzet - Migette
 Num. SRA 7884_39008_0065
 X : 928840 Y : 6656009
 Début 1200 *precision 100*
 Fin 1790 *précision 0*

Statut religieux

CHAR01

Nom **Chapelle saint-Roch, cimetière des Bossus ou Pestiférés**
 Département DOUBS
 Commune Charquemont
 Num. SRA 7884_39008_0053
 X : 989743 Y : 6685615
 Début 1600 *precision 100*
 Fin 1900 *précision 100*

Statut Epidémie
peste**BONN01**

Nom **Chapelle**
 Département DOUBS
 Commune Bonnetage
 Num. SRA 7884_39008_0056
 X : 981004 Y : 6683119
 Début 1634 *precision 0*
 Fin 1790 *précision 0*

Statut Paroissial

Statut Epidémie
peste**MOU01**

Nom **Saint Laurent, église**
 Département DOUBS
 Commune Mouthier-Haute-Pierre
 Num. SRA 7884_39008_0074
 X : 948633 Y : 6665152
 Début 1200 *precision 100*
 Fin 1800 *précision 100*

Statut

BESA07Nom **Au pied de Chaudanne, léproserie**

Département DOUBS

Commune Besançon

Num. SRA 7884_39008_0050

X : 928874 Y : 6686036

Début 1600 *precision 100*Fin 1700 *précision 100*Statut **Paroissial****LES 04**Nom **Chez Fraichot**

Département DOUBS

Commune Les Fins

Num. SRA 7884_39008_0061

X : 973522 Y : 6671431

Début 1200 *precision 100*Fin 1800 *précision 100*

Statut

BESA04Nom **Eglise saint Martin , avenue de Chardonnet**

Département DOUBS

Commune Besançon

Num. SRA 7884_39008_0047

X : 929508 Y : 6686355

Début 1600 *precision 100*Fin 1800 *précision 100*Statut **paroissial****BESA02**Nom **Ilôt Paris**

Département DOUBS

Commune Besançon

Num. SRA 7884_39008_0072

X : 928673 Y : 6686647

Début 1600 *precision 100*Fin 1800 *précision 100*

Nbe Sep. fouillées 262

Commentaire

Lié au cimetière de l'hôpital du Saint Esprit

Statut **hospitalier**

BESA01Nom **Cimetière des Chaprais**

Département DOUBS

Commune Besançon

Num. SRA 7884_39008_0070

X : 929345 Y : 6687635

Début 1792 *precision 0*Fin 2018 *precision 0*

Statut Communal

en service

BAUM01Nom **Saint Martin , ville**

Département DOUBS

Commune Baume-les-Dames

Num. SRA 7884_39008_0071

X : 953735 Y : 6700180

Début 1600 *precision 100*

Contexte de début

cimetière béni en 1652

Fin 1800 *precision 100*

Contexte de fin

Bien qu'il semble abandonné en 1658, les inhumations se poursuivent dans l'église puisqu'un édit est pris en 1775 pour faire recouvrir d'une couche de chaux les cercueils.

Paroisse Saint Martin

Statut Paroissial

ARC 01Nom **Pré Belin**

Département DOUBS

Commune Arc-sous-Cicon

Num. SRA 7884_39008_0052

X : 956604 Y : 6666682

Début 1600 *precision 100*Fin 1800 *precision 100*

Statut Epidémie

peste

AMON01Nom **Petit Vevey**

Département DOUBS

Commune Amondans

Num. SRA 7884_39008_0063

X : 930978 Y : 6667261

Début 1600 *precision 100*Fin 1900 *precision 100*

Statut Paroissial

RUFF01Nom **Cimetière paroissial**

Département DOUBS

Commune Ruffey-le-Château

Adresse 10 rue Saint-Antide

X : 911400 Y : 6691325

Début 1350 *precision 50*Fin 1600 *précision 100*

Contexte de fin

datation de la boucle de ceinture de l'individu 3

Superficie diagnost. 2420

Nbe Sep. fouillées 3

Statut Paroissial

BAUM04Nom **Cimetière de la Chapelle du Saint-Sépulcre**

Département DOUBS

Commune Baume-les-Dames

Adresse rue des Saints

X : 953753 Y : 6700400

Début 1540 *precision 50*

Contexte de début

édification d'une chapelle. Inhumations assurées en 1586

précision

Commentaire

Etude réalisée pour la Carte archéologique urbaine de Baume-les-Dames

BAUM03Nom **Cimetière Saint-Sulpice**

Département DOUBS

Commune Baume-les-Dames

Adresse rue Bougeot

X : 953743 Y : 6699979

Début 1454 *precision 100*

Contexte de début

plus ancienne mention dans les archives communales

Fin 1724 *précision 50*

Contexte de fin

cimetière définitivement condamné

Commentaire

Etude documentaire réalisée pour établir la Carte archéologique urbaine de Baume-les-Dames

Statut Paroissial

BESA09Nom **Basilique de Saint-Ferjeux**

Département DOUBS

Commune Besançon

Adresse rue de la Basilique

X : 926111 Y : 6685668

Fin 1875

Contexte de fin

ouverture d'un nouveau cimetière

Commentaire

Site uniquement étudié par les archives dans le cadre du PCR Vesontio Christiana. Deux plans (1760 et 1834) localisent le cimetière au sud-ouest de l'ancien édifice. Des sondages réalisés en 2008 au nord-est de l'édifice actuel ont démontré l'absence d'inhumations dans cette zone (Billoin 2008).

Paroisse saint-ferjeux

Statut Paroissial

BEUR02

Nom **Ancienne église de Beure**
Département DOUBS
Commune Beure
Num. SRA 7884_39008_0048
X : 928096 Y : 6683310
Début 1600 *precision 100*

Fin 1800 *précision 100*

Statut paroissial

LES 02

Nom **Chapelle, cimetière**
Département DOUBS
Commune Les Ecorces
Num. SRA 7884_39008_0054
X : 987878 Y : 6685879
Début 1600 *precision 100*

Fin 1900 *précision 100*

Statut Epidémie
peste

RECO01

Nom **Cimetière des Pestiférés**
Département DOUBS
Commune Recologne
Num. SRA 7884_39008_0058
X : 914203 Y : 6690748
Début 1600 *precision 100*

Fin 1800 *précision 100*

Statut Epidémie
peste

PIRE01

Nom **Place Max de Pierrey**
Département DOUBS
Commune Pirey
Num. SRA 7884_39008_0069
X : 923805 Y : 6656937
Début 1634 *precision 100*

Fin 1805 *précision 100*

Statut paroissial

VALE01Nom **Cimetière**

Département DOUBS

Commune Valentigney

Num. SRA 7884_39008_0067

X : 989111 Y : 6713664

Début 1200 *precision 100*Fin 1800 *précision 100*

Statut

RANG01Nom **Cimetière**

Département DOUBS

Commune Rang

Num. SRA 7884_39008_0059

X : 914227 Y : 6690745

Début 1600 *precision 100*Fin 1800 *précision 100*

Nbe Sep. fouillées 3

Statut Epidémie

peste

SELO01Nom **Derrière le Cimetière**

Département DOUBS

Commune Seloncourt

Num. SRA 7884_39008_0066

X : 990624 Y : 6713651

Début 1200 *precision 100*Fin 1900 *précision 100*

Statut

ROCH01Nom **Les champs de la Croix**

Département DOUBS

Commune Rochejean

Num. SRA 7884_39008_0068

X : 950683 Y : 6631280

Début 1634 *precision 0*Fin 1644 *précision 0*

Statut Epidémie

peste

SOIN01Nom **Vieux cimetière, pré de la Rose**

Département HAUTE-SAONE

Commune Soing -Cubry-Charentenay

Num. SRA 16048_70492_0016

X : 918443 Y : 6726746

Début 1800 *precision 100*Fin 1900 *précision 100*

Statut communal

BAUD01Nom **Croix des Morts**

Département HAUTE-SAONE

Commune Baudoncourt

Num. SRA 8419_70055_0008

X : 950485 Y : 6747620

Début 1100 *precision 100*Fin 1900 *précision 100*

Statut Epidémie

peste

PORT02Nom **Cimetière**

Département HAUTE-SAONE

Commune Port-sur Saône

Num. SRA 3988_70421_0028

X : 928732 Y : 6736615

Début 1800 *precision 100*Fin 1850 *précision 100*

Statut communal

PORT01Nom **Ancien cimetière**

Département HAUTE-SAONE

Commune Port-sur Saône

Num. SRA 3462_70421_0019

X : 928622 Y : 6736186

Début 1800 *precision 100*Fin 1900 *précision 100*

Statut

LURE01Nom **Saint-Quentin**

Département HAUTE-SAONE

Commune Lure

Num. SRA 12530_70310_0013

X : 961840 Y : 6736681

Début 1100 *precision 100*Fin 1900 *précision 100*

Nbe Sep. fouillées 170

Paroisse Saint Quentin

Statut Paroissial

VESO02Nom **Cour de la Mairie**

Département HAUTE-SAONE

Commune Vesoul

Num. SRA 10997_70550_0022

X : 936890 Y : 6729100

Début 1600 *precision 100*Fin 1800 *précision 100*

Statut

VESO01Nom **La Ville**

Département HAUTE-SAONE

Commune Vesoul

Num. SRA 9057_70550_0009

X : 936720 Y : 6729089

Début 1600 *precision 100*Fin 1800 *précision 100*

Statut

VESO04Nom **Saint-Martin de Pont, usine PSA-Citroën**

Département HAUTE-SAONE

Commune Vesoul

Num. SRA 16096_70550_0046

X : 935903 Y : 6728774

Début 1200 *precision 100*Fin 1800 *précision 100*

Statut

SAIN06Nom **Place la Chevalerie**

Département JURA

Commune Saint-Amour

Num. SRA 7884_39008_0038

X : 879792 Y : 6595448

Début 1600 *precision 100*Fin 1800 *précision 100*

Statut paroissial

SAI02Nom **Eglise saint-Sauveur**

Département JURA

Commune Saint-Claude

Num. SRA 7884_39008_0042

X : 920617 Y : 6590652

Début 1200 *precision 100*Fin 1711 *précision 0*

Nbe Sep. fouillées 59

Paroisse Saint Sauveur

Statut paroissial

SAIN02Nom **I'Achapt**

Département JURA

Commune Saint-Amour

Num. SRA 7884_39008_0039

X : 879015 Y : 6595426

Début 1600 *precision 100*Fin 1800 *précision 100*

Statut hospitalier

SAIN03Nom **Sur les Morts**

Département JURA

Commune Saint-Claude

Num. SRA 7884_39008_0043

X : 920237 Y : 6591042

Début 1200 *precision 100*Fin 1657 *précision 0*

Statut

POLI04Nom **Cimetière Notre-Dame**

Département JURA

Commune Poligny

Adresse Place Notre-Dame

X : 906044 Y : 6640459

Début 915 *precision 100*Fin 1786 *précision 20*

Paroisse moutier-veillard

Statut Paroissial

ARBO01

Nom

Département JURA

Commune Arbois

Num. SRA 7884_39008_0019

X : 910357 Y : 6648843

Début 1832 *precision 100*Fin 1833 *précision 100*

Paroisse Saint Just

Statut

SAIN05Nom **Couvent des Capucins**

Département JURA

Commune Saint-Claude

Num. SRA 7884_39008_0040

X : 920151 Y : 6591582

Début 1600 *precision 100*Fin 1800 *précision 100*

Statut Religieux

BAUM02Nom **Quartier de la Peyrouse église
Saint - Martin, Chenevière de
Saint Jean**

Département JURA

Commune Baume-les-Messieurs

Num. SRA 7884_39008_0020

X : 901266 Y : 6627069

Début 1089 *precision 100*Fin 1770 *précision 100*

Paroisse Baume-les-Messieurs

Statut paroissial

THOI02

Nom
 Département JURA
 Commune Thoirette
 Num. SRA 7884_39008_0046
 X : 893654 Y : 6578314
 Début 1200 *precision 100*
 Fin 1800 *précision 100*

Paroisse paroisse de Chaléa
 Statut

SAI01

Nom **Eglise de saint-Romain**
 Département JURA
 Commune Saint-Claude
 Adresse rue des écoles
 Num. SRA 7884_39008_0041
 X : 920160 Y : 6591494
 Début 1040 *precision 0*
 Contexte de début
 église paroissiale de la ville
 Fin 1790 *précision 0*
 Contexte de fin
 vente de l'église en 1792-1793.
 cimetière transféré au quartier des Etapes entre 1845 et 1850
 Superficie fouillée 12
 Nbe Sep. observées 4
 Nbe Sep. fouillées 7

Paroisse Paroisse Saint Romain
 Statut paroissial

Début 1040 Fin 1790

Statut Epidémie

Début 1520

aggrandi en 1520 pour pestiférés

AMAN01

Nom **Place de l'église**
 Département JURA
 Commune Amange
 Num. SRA 7884_39008_0018
 X : 894299 Y : 6676910
 Début 1200 *precision 100*
 Fin 1900 *précision 100*

Paroisse Amange
 Statut paroissial

THOI01

Nom **Chapelle, ancienne église de Thoirette**
 Département JURA
 Commune Thoirette
 Num. SRA 7884_39008_0045
 X : 894948 Y : 6577739
 Début 1461 *precision 0*
 Fin 1840 *précision 0*

Paroisse Paroisse de Toirette
 Statut paroissial

SAIN04Nom **Cimetière de l'Hôpital**

Département JURA

Commune Saint-Claude

Num. SRA 7884_39008_0044

X : 920215 Y : 6591239

Début 1709 *precision 0*Fin 1792 *precision 0*

Statut hospitalier

malades étrangers

LA B01Nom **Péquignot**

Département JURA

Commune La Barre

Num. SRA 7884_39008_0027

X : 903665 Y : 6675669

Début 1600 *precision 100*Fin 1800 *precision 100*

Statut Epidémie

peste

ORGE01Nom **Cimetière Vieux**

Département JURA

Commune Orgelet

Num. SRA 7884_39008_0032

X : 900113 Y : 6605656

Début 1200 *precision 100*Fin 1800 *precision 100*

Paroisse Orgelet

Statut paroissial

Près de la chapelle Notre Dame de Grâce

NOZE01Nom **Hôpital Saint Barbe**

Département JURA

Commune Nozeroy

Num. SRA 7884_39008_0031

X : 931490 Y : 6634983

Début 1600 *precision 100*Fin 1800 *precision 100*

Statut Hospitalier

POLI01Nom **Chapelle saint-Roch**

Département JURA

Commune Poligny

Num. SRA 7884_39008_0034

X : 906035 Y : 6641073

Début 1500 *precision 100*Fin 1700 *précision 100*

Statut Epidémie

peste

MOIR01Nom **Cimetière**

Département JURA

Commune Moirans-en-Montagne

Num. SRA 7884_39008_0030

X : 908577 Y : 6596520

Début 1600 *precision 100*Fin 1800 *précision 100*

Statut Epidémie

peste

MAYN01Nom **Chapelle saint-Roch**

Département JURA

Commune Maynal

Num. SRA 7884_39008_0029

X : 885055 Y : 6609212

Début 1600 *precision 100*Fin 1800 *précision 100*

Statut Epidémie

peste

POLI02Nom **Cimetière des Jacobins, rue**

Département JURA

Commune Poligny

Num. SRA 7884_39008_0035

X : 906459 Y : 6640775

Début 1200 *precision 100*Fin 1784 *précision 0*

Statut religieux

POLI03Nom **Hôtel Dieu , chapelle**

Département JURA

Commune Poligny

Num. SRA 7884_39008_0036

X : 906411 Y : 6640480

Début 1680 *precision 0*Fin 1900 *precision 100*

Statut Hospitalier

ROCH02Nom **Au Village**

Département JURA

Commune Rochefort - sur - Nennon

Num. SRA 7884_39008_0037

X : 894111 Y : 6672410

Début 1200 *precision 100*Fin 1800 *precision 100*

Statut paroissial

LES 01Nom **Cimetière**

Département JURA

Commune Les Rousses

Num. SRA 7884_39008_0028

X : 934837 Y : 6600032

Début 1618 *precision 0*Fin 1784 *precision 0*

Paroisse Les Rousses

Statut paroissial

déplacé après 1822

FÉTI01Nom **Croix aux Morts, Les Mouillards**

Département JURA

Commune Fétigny

Num. SRA 7884_39008_0026

X : 898680 Y : 6595936

Début 1600 *precision 100*Fin 1700 *precision 100*

Statut Epidémie

peste

FALL01Nom **Vigne de la Cure, Champ Neuf**

Département JURA

Commune Falletans

Num. SRA 7884_39008_0025

X : 894546 Y : 6670732

Début 1600 *precision 100*Fin 1800 *précision 100*

Statut Epidémie

peste

DOLE02Nom **Cimetière du Saint-Esprit**

Département JURA

Commune Dole

Num. SRA 7884_39008_0024

X : 889516 Y : 6668219

Début 1200 *precision 100*Fin 1700 *précision 100*

Statut

DOLE01Nom **Place Nationale, Charles de
Gaulle, Sd 10**

Département JURA

Commune Dole

Num. SRA 7884_39008_0023

X : 889210 Y : 6668769

Début 1600 *precision 100*Fin 1800 *précision 100*

Nbe Sep. fouillées 6

Paroisse Notre Dame

Statut Paroissial

contre le mur gouttereau Est de la
collégiale**PASS01**Nom **Treine Clos ancien cimetière**

Département JURA

Commune Passenans

Num. SRA 7884_39008_0033

X : 899452 Y : 6636616

Début 1700 *precision 100*Fin 1800 *précision 100*

Statut

COUR01Nom **loges des Pestiférés, près des Nues**

Département JURA

Commune Courbouzon

Num. SRA 7884_39008_0022

X : 893071 Y : 6620707

Début 1600 *precision 100*Fin 1800 *précision 100*

Statut Epidémie

peste

CHAM01Nom **Ancien cimetière**

Département JURA

Commune Champvans

Num. SRA 7884_39008_0021

X : 884577 Y : 6670018

Début 1600 *precision 100*Fin 1800 *précision 100*

Paroisse Champvans

Statut

BOUR01Nom **Les Oizes**

Département TERRITOIRE DE BELFORT

Commune Bourogne

Num. SRA 12612_90017_0011

X : 994485 Y : 6725302

Début 1600 *precision 0*Fin 1736 *précision 0*

Nbe Sep. fouillées 40

Paroisse Saint Martin

Statut Paroissial

GRAN01Nom **Ragie du Long Bois**

Département TERRITOIRE DE BELFORT

Commune Grandvillars

Num. SRA 1417_90053_0009

X : 998953 Y : 6721992

Début 1600 *precision 100*Fin 1700 *précision 100*

Nbe Sep. fouillées 85

Statut Paroissial

GRAN02

Nom **Le Calvaire Faugbourg Saint -
Martin**

Département TERRITOIRE DE BELFORT

Commune Grandvillars

Num. SRA 13032_90053_0017

X : 998043 Y : 6722339

Début 1200 *precision 100*

Fin 1700 *précision 100*

Nbe Sep. fouillées 148

Paroisse Saint Ursanne

Statut Paroissial

Saint Ursanne

Hauts-de-France

ARMB01Nom **Eglise paroissiale Saint-Martin**

Département Nord

Commune Armbouts-Cappel

X : 654403,01

Y : 7098202,06

Fin 2020

Commentaire
à côté de l'église

Statut Paroissial

ARRA01Nom **cathédrale**

Département Pas-de-Calais

Commune Arras

X : 683306,52

Y : 7021705,49

ARRA02Nom **Saint-Vaast**

Département Pas-de-Calais

Commune Arras

X : 683932,88

Y : 7021703,9

Statut Paroissial

ARRA03Nom **Chapelle du Vivier**

Département Pas-de-Calais

Commune Arras

X : 684202,22

Y : 7021925,36

Statut Paroissial

AUDI01Nom **Saint-Pierre**

Département Pas-de-Calais

Commune Audinghen

X : 602068,26

Y : 7084851,1

Fin 2020

Commentaire
à côté de l'église

Statut Paroissial

BEUV01

Nom

Département Nord

Commune Beuvry-la-Forêt

X : 719897,81

Y : 7040301,24

Commentaire
à l'extérieur du bourg

Statut Communal

BOUL01Nom **place Navarin**

Département Pas-de-Calais

Commune Boulogne-sur-Mer

X : 601442,83

Y : 7070932,37

Fin 1820

Commentaire

à l'écart de l'hôpital

Statut Hospitalier

BOUV1Nom **Saint-Maurice**

Département Nord

Commune Bouvignies

X : 717561,28

Y : 7037673,26

Début 1477

Fin 2020

Commentaire

à côté de l'église

Statut Paroissial

CAMB01Nom **Saint-Géry**

Département Nord

Commune Cambrai

X : 716531,62

Y : 7008747,4

Début 584

Statut Paroissial

CAMB02Nom **Notre-Dame**

Département Nord

Commune Cambrai

X : 716436,37

Y : 7008701,89

Statut Paroissial

CAMB03Nom **Saint-Louis**

Département Nord

Commune Cambrai

X : 717363,73

Y : 7008181,19

Début 1599

Fin 1842

Statut Paroissial

CAMB04Nom **Saint-Druon**

Département Nord

Commune Cambrai

X : 717259,21

Y : 7007136,21

Début 1630

Statut Paroissial

CAMB05Nom **Saint-Roch**

Département Nord

Commune Cambrai

X : 717367,03

Y : 7009765,79

Statut Paroissial

ENGU01Nom **Saint-Jacques**

Département Pas-de-Calais

Commune Enguinegatte

X : 648292,57

Y : 7056944,54

Commentaire
à côté de l'église

Statut Paroissial

FLIN01Nom **Saint-Martin**

Département Nord

Commune Flines-les-Mortagne

X : 732995,61

Y : 7045030,03

Commentaire
à côté de l'église

Statut Paroissial

LAND01Nom **Saint-Vaast**

Département Nord

Commune Landas

X : 721360,76

Y : 7041778,17

Début 1000

Fin 2020

Commentaire
à côté de l'église

Statut Paroissial

LAND02Nom **Saint-Martin**

Département Pas-de-Calais

Commune Landrethun-le-Nord

X : 614180,89

Y : 7084179,17

Fin 2020

Commentaire
à côté de l'église

Statut Paroissial

LEFF01

Nom

Département Nord

Commune Leffrincoucke

X : 662207,29

Y : 7104628,83

Fin 1945

Commentaire
à côté de l'église

Statut Paroissial

LILL01Nom **Saint-Maurice**

Département Nord

Commune Lille

X : 704761,61

Y : 7059872,57

Début 1066

Fin 1779

Statut Paroissial

LILL02Nom **Saint-Sauveur**

Département Nord

Commune Lille

X : 705141,28

Y : 7059397,65

Fin 1779

Statut Paroissial

LILL03Nom **Saint-André**

Département Nord

Commune Lille

X : 703832,92

Y : 7060879,31

Fin 1779

Statut Paroissial

LILL04Nom **Saint-Catherine**

Département Nord

Commune Lille

X : 704047,89

Y : 7060282,68

Fin 1779

Statut Paroissial

LILL05Nom **Saint-Pierre**

Département Nord

Commune Lille

X : 704435,84

Y : 7060536,35

Fin 1779

Statut Collégiale

LILL06Nom **La Madeleine ?**

Département Nord

Commune Lille

X : 704476,52

Y : 7060871,38

Fin 1779

Statut Paroissial

LILL07Nom **Saint-Etienne**

Département Nord

Commune Lille

X : 704497,69

Y : 7059917,55

Fin 1779

Statut Paroissial

MARC01Nom **Saint-Martin**

Département Pas-de-Calais

Commune Marck

X : 626605,91

Y : 7095369,87

Commentaire
à côté de l'église

Statut Paroissial

MAUL01

Nom

Département Nord

Commune Maulde

X : 730296,21

Y : 7044678,9

Commentaire
à l'extérieur du bourg

Statut Communale

NIVE01Nom **Sainte-Marie-Madeleine**

Département Nord

Commune Nivelles

X : 732459,27

Y : 7041135,21

Début 1602

Commentaire
à côté de l'église

Statut Paroissial

NOYO01Nom **Saint-Hilaire**

Département Oise

Commune Noyon

X : 700116,07

Y : 6942426,39

Fin 1791

Statut Paroissial

NOYO02Nom **Saint-Pierre**

Département Oise

Commune Noyon

X : 700136,84

Y : 6942489,63

Fin 1791

Statut Paroissial

OEUF01Nom **Saint-Martin**

Département Pas-de-Calais

Commune Oeuf-en-Ternois

X : 643836,81

Y : 7029285,49

Commentaire
à côté de l'église

Statut Paroissial

ROSU01Nom **Saint-Nicolas**

Département Nord

Commune Rosult

X : 725540,36

Y : 7040346,52

Fin 1881

Statut Paroissial

SAIN01Nom **Saint-Martin**

Département Nord

Commune Saint-Amand-les-Eaux

X : 730662,18

Y : 7038900,24

Commentaire
à côté de l'église

Statut Paroissial

SAIN02Nom **Saint-Jean**

Département Pas-de-Calais

Commune Saint-Omer

X : 647721,22

Y : 7072876,43

Début 900

Fin 1789

Commentaire
à côté de l'église

Statut Paroissial

SAMÉ01Nom **Saint-Martin**

Département Nord

Commune Saméon

X : 723829,34

Y : 7042180,74

Début 1770

Fin 2020

Commentaire
à côté de l'église

Statut Paroissial

SARS01Nom **Immaculée-Conception**

Département Nord

Commune Sars-et-Rosières

X : 723556,34 Y : 7038509,79

Début 1850

Fin 2020

Commentaire
à côté de l'église

Statut Paroissial

THUN01Nom **Saint-Eloi**

Département Nord

Commune Thun-St-Amand

X : 732638,75 Y : 7042834,64

Début 1788

Commentaire
à côté de l'église

Statut Paroissial

UXEM01Nom **Saint-Amand**

Département Nord

Commune Uxem

X : 663769,2 Y : 7102841,46

Fin 2020

Commentaire
à côté de l'église

Statut Paroissial

Île-de-France

COLO01

Nom **SAINT PIERRE SAINT PAUL**

Département 92

Commune Hauts-de-Seine

X : 645235,7

Y : 6869531,83

Statut Paroissial

PARI01

Nom **CIMETIERE DES INNOCENTS**

Département 75

Commune Paris

X : 652167,22

Y : 6862486,86

Fin 1780

Statut Mixte

PARI06

Nom **CIMETIERE DE LA TRINITE
(hôpital)**

Département 75

Commune Paris

X : 652457,05

Y : 6863085,26

Début 1305

Fin 1786

Statut Hôpital de la trinité, communautaire protest

PARI07

Nom **CIMETIERE DE LA TRINITE
(St Sulpice)**

Département 75

Commune Paris

X : 650423,46

Y : 6861416,41

Début 1689

Fin 1747

Statut Hôpital de la trinité, communautaire protest

PARI15

Nom **SAINTE MARGUERITE**

Département 75

Commune Paris

X : 654611

Y : 6861568,66

Début 1640

Fin 1781

Statut Paroissial

PARI30Nom **Saint Germain de Charonne**

Département 75

Commune Paris

X : 656229,37

Y : 6862445,48

Fin 1791

Statut Paroissial

Statut communal

STMA01Nom **ST Maurice**

Département 95

Commune Val-de-Marne

X : 658105,24

Y : 6857684,77

Début 1806

Fin 1886

Statut Protestant

Lorraine

54LUNE01

Nom **Cimetière Saint-Jacques**

Département 54

Commune Lunéville

Adresse rue Level, centre hospitalier

Num. SRA 543290058

X : 957444,97 Y : 6837728,5

Début 1594

Contexte de début

Premier inhumé le 20 juin.

Fin 1819

Contexte de fin

Premières inhumations dans le nouveau cimetière le 1er déc 1813. Abandon de l'ancien cimetière à l'automne 1819.

Superficie fouillée 1200

Superficie estimée 4847

Superficie diagnost. 533

Nbe Sep. observées 45

Nbe Sep. fouillées 45

Paroisse Saint-Jacques de Lunéville

Statut Hospitalier

Début 1706 Fin 1819

hôpital civil et militaire

Statut Militaire

Début 1806 Fin 1819

guerres napoléoniennes

Statut Paroissial

Début 1594 Fin 1819

54LUNE02

Nom **Cimetière de la Congrégation
Notre-Dame**

Département 54

Commune Lunéville

Adresse 37, 39, 41 rue de la République et
du Rempart

X : 957290,17 Y : 6838237

Début 1712 *precision 10*

Contexte de début

Reconstruction du couvent des Sœurs Grises dans le faubourg de Viller après destruction d'un plus ancien situé à l'est du château ducal

Fin 1789 *precision 10*

Contexte de fin

Après dispersion de la communauté religieuse à la Révolution, les bâtiments sont vendus à l'hôpital Saint-Jacques en 1826.

Nbe Sep. fouillées 2

Statut Religieux

Début 1712 Fin 1789

54NANC01Nom **Trois Maisons**

Département 54

Commune Nancy

Adresse Ilot Berger Levrault

Num. SRA 543950130

X : 933595,36 Y : 6849162

Début 1732

Contexte de début

Cimetière de la vieille ville surchargé.

Fin 1842

Contexte de fin

Création du cimetière unique de Préville.

Superficie fouillée 3500

Superficie estimée 9790

Nbe Sep. fouillées 305

Nbe Sep. estimé 3000

Commentaire

Ne fonctionne toute l'année qu'à partir de 1769.

Paroisse Saint-Epvre et Notre-Dame

Statut Paroissial

Début 1732 Fin 1842

54NANC02Nom **Cimetière Saint-Fiacre**

Département 54

Commune Nancy

Adresse Rue de Metz, église Saint-Fiacre

X : 933359,12 Y : 6849215,5

Début 1716

Fin 1842

Contexte de fin

Création du cimetière unique de Préville.

Paroisse Saint-Fiacre

Statut Paroissial

54NANC03Nom **Cimetière Saint-Jean**

Département 54

Commune Nancy

Adresse Avenue Foch, Gare

X : 933630,81 Y : 6847870

Début 1763

Fin 1842

Contexte de fin

Création du cimetière unique de Préville.

Statut Mixte

54NANC04Nom **Cimetière de la Garenne ou des Russes**

Département 54

Commune Nancy

Adresse Avenue de la Garenne, rue Emile Gallé

X : 933895,9 Y : 6847070

Début 1806

Contexte de début

Epidémie de typhus parmi les prisonniers soldats russes.

Fin 1842

Contexte de fin

Création du cimetière unique de Préville.

Statut Militaire

54NANC05Nom **Cimetière Saint-Pierre**

Département 54

Commune Nancy

Adresse Avenue du maréchal de Lattre de
Tassigny, Eglise Saint-Pierre

X : 934848,8 Y : 6847225

Début 1740 *precision 20*Fin 1842 *précision*

Contexte de fin

Création du cimetière unique de Préville.

Paroisse Saint-Pierre

Statut Paroissial

54NANC06Nom **Cimetière Saint-Nicolas**

Département 54

Commune Nancy

Adresse place du général Giraud, hôpital
Saint-Julien

X : 934946,09 Y : 6847669,5

Début 1775

Fin 1883

Paroisse Saint-Nicolas

Statut Paroissial

54PONT01Nom **Cimetière De Pont-à-Mousson**

Département MEURTHE-ET-MOSELLE

Commune Pont-à-Mousson

Adresse Chemin de Mousson

X : 924491 Y : 6871655

Début 1787

Contexte de début

Création d'un cimetière unique.

Contexte de fin

Toujours en usage

Paroisse Saint-Jean, Saint-Laurent, Saint-Martin

Statut Paroissial

Début 1787

54ROSI01Nom **Cimetière de l'Hospice Sainte-
Odile**

Département 54

Commune Rosières-aux-Salines

Adresse Place de l'hospice

Num. SRA 544620030

X : 946014,71 Y : 6837668

Début 1736

Contexte de début

Reconstruction de l'hospice Sainte-Odile pour des
sœurs hospitalières.

Fin 1850

Contexte de fin

Mobilier XIXe

Nbe Sep. fouillées 18

Commentaire

Peut-être aussi un cimetière qui fonctionne avec
l'hôpital primitif construit en 1488...

Statut Hospitalier

54TOUL0Nom **Cimetière paroissial**

Département MEURTHE-ET-MOSELLE

Commune Toul

Début 1771 *precision 10*Fin 1844 *précision*

Commentaire

Remplace cimetière de Saint-Aignant

Paroisse Saint-Jean, Sainte-Geneviève, Saint Léon

Statut Paroissial

55FAIN01Nom **Centre hospitalier**

Département 55

Commune Fains-Veel

Adresse "Les Patureaux", "Rondeval"

Num. SRA 551860029

X : 856750,08 Y : 6856472

Début 1813

Contexte de début

L'hôpital de Fains-les-Sources acquit un terrain comme cimetière.

Fin 1956

Contexte de fin

Information orale.

Superficie estimée 4275

Superficie diagnost. 472

Nbe Sep. fouillées 0

Nbe Sep. estimé 1000

Statut Hospitalier

Début 1823 Fin 1856

malades mentaux essentiellement

Statut Militaire

Début 1813 Fin 1816

484 soldats de la Grande Armée décédés à l'hôpital en 1813-1814 et troupes russes entre 1815 et 1816

55FAIS01Nom **Eglise Sainte-Catherine**

Département MEUSE

Commune Fains-lès-Sources

Adresse Place de la Mairie

X : 856066 Y : 6856495

Début 1500 *precision 50*

Contexte de début

Eglise reconstruite entre 1480 et 1550

Fin 1830 *précision 50*

Contexte de fin

Fin des inhumations dans les églises, en théorie, en 1776.

Superficie diagnost. 35

Nbe Sep. fouillées 24

Statut Paroissial

Début 1500 Fin 1830

55PAGN01Nom **Cimetière paroissial**

Département MEUSE

Commune Pagny-la-Blanche-Côte

Adresse Eglise Saint-Grégoire-le-Grand

Num. SRA 553970017

X : 900796 Y : 6830306

Début 1200 *precision 20*

Contexte de début

Eglise du XIIIe siècle

Fin 1950 *précision 20*

Contexte de fin

Encore utilisé comme cimetière

Superficie diagnost. 36

Nbe Sep. observées 2

Nbe Sep. fouillées 20

Statut Paroissial

Début 1200 Fin 1950

55SORC01

Nom **Cimetière paroissial**
 Département MEUSE
 Commune Sorcy-Saint-Martin
 Adresse Eglise Saint-Martin
 Num. SRA 554960051
 X : 893774 Y : 6849821
 Début 1590 *precision 10*
 Contexte de début
 Construction de l'église actuelle
 Fin 1833 *précision*
 Contexte de fin
 Déplacement du cimetière
 Superficie diagnost. 32
 Nbe Sep. observées 14
 Nbe Sep. fouillées 26
 Commentaire
 Remplace un cimetière médiéval + abbaye bénédictine.
 Paroisse Saint-Martin
 Statut Paroissial
 Début 1590 Fin 1833

57TREM0

Nom **Cimetière paroissial**
 Département MEUSE
 Commune Trémont-sur-Saulx
 Adresse Eglise Saint-Menge
 Num. SRA 555140022
 X : 851130 Y : 6851775
 Début 1100 *precision 100*
 Contexte de début
 Construction de l'église
 Fin 1850 *précision 50*
 Contexte de fin
 Déplacé au XIXe siècle
 Superficie fouillée 27
 Superficie diagnost. 27
 Nbe Sep. fouillées 11
 Statut Paroissial
 Début 1100 Fin 1850

55VERD01

Nom **Cimetière de la paroisse Saint-Sauveur**
 Département MEUSE
 Commune Verdun
 Adresse Hospice Sainte-Catherine
 Num. SRA 5554521AH
 X : 874165 Y : 6897769
 Début 1093 *precision 10*
 Contexte de début
 Consécration de l'église paroissiale.
 Fin 1794 *précision 10*
 Contexte de fin
 L'église tombe en ruine. Transfert du service paroissial au couvent des Minimes.
 Nbe Sep. fouillées 132
 Paroisse Saint-Sauveur
 Statut Paroissial
 Début 1093 Fin 1794

57BUDI01

Nom **Cimetière de la chapelle**
 Département 57
 Commune Buding
 Adresse rue de l'église
 Num. SRA 571170008
 X : 941341,91 Y : 6919957,5
 Début 1780
 Contexte de début
 La ville obtient son indépendance religieuse en 1778.
 Fin 1817
 Contexte de fin
 Les os sont transférés dans une fosse commune derrière le chœur de l'église XIXe.
 Commentaire
 Chapelle détruite en 1821
 Statut Paroissial
 Début 1780 Fin 1817

57FRAU01Nom **Cimetière juif**

Département 57

Commune Frauenberg

Adresse Cimetière juif

Num. SRA 572340005

X : 1001330,04 Y : 6900461

Début 1720 *precision 10*

Contexte de début

1720-1730 environ

précision

Contexte de fin

Toujours en activité

Superficie fouillée 29

Superficie estimée 5000

Superficie diagnost. 200

Nbe Sep. fouillées 28

Nbe Sep. estimé 3000

Statut Juif

Début 1720

57MARS0Nom **Cimetière des soldats**

Département 57

Commune Marsal

Adresse place forte

Num. SRA 574480020

X : 965439,02 Y : 6859993

Début 1737 *precision 10*

Contexte de début

représentation topographique

Fin 1825 *precision 25*

Contexte de fin

représentation topographique

Superficie estimée 1700

Statut Militaire

Début 1737 Fin 1825

57METZ0Nom **Cimetière de Bellecroix**

Département 57

Commune Metz

Adresse rue du Général Ferrié

X : 932610,03 Y : 6895610

Début 1794

Contexte de début

Translation des cimetières hors les murs (Gardeur-Lebrun)

Fin 1864

Commentaire

Paroisses du Centre, de Seille et d'Outre Seille + hospice Saint-Nicolas

Statut Paroissial

Début 1794 Fin 1864

57METZ0Nom **Cimetière protestant**

Département 57

Commune Metz

Adresse Rue des Remparts

Num. SRA 574630429

X : 932412,44 Y : 6896330

Début 1598

Contexte de début

Edit de Nantes

Fin 1685

Contexte de fin

Révocation.

7METZ01Nom **Cimetière juif**

Département 57

Commune Metz

Adresse Avenue de Blida, près de la porte
de Chambières

Num. SRA 574630430

X : 932741,26 Y : 6896996,5

Début 1600 *precision 20*

Contexte de début

Attesté par les textes

Fin 1793 *précision*

Contexte de fin

translaté à l'extrémité de l'île Chambière

Commentaire

Agrandi en 1619.

7METZ01Nom **Couvent des sœurs Carmélites**

Département 57

Commune Metz

Adresse Rue Gengoulf, rue Dupont des
Loges

Num. SRA 574630507

X : 931697,11 Y : 6895141

Début 1623

Contexte de début

Fondation du couvent

Fin 1792

Contexte de fin

Départ des carmélites

Superficie fouillée 40

Nbe Sep. fouillées 14

Commentaire

12 sep dans l'une des galeries du cloître.

Statut Religieux

Début 1623 Fin 1792

Carmélites

7METZ01Nom **Eglise des Capucins**

Département MOSELLE

Commune Metz

Adresse rues des Capucins et du Tombois

Num. SRA 57463171AH

X : 932210 Y : 6895906

Début 1726

Contexte de début

Eglise consacrée en 1726

Fin 1791

Contexte de fin

Communauté des Capucins dissoute.

Superficie fouillée 290

Superficie estimée 290

Nbe Sep. fouillées 6

Commentaire

Sépultures dans nef d'église

Statut Religieux

Début 1726 Fin 1791

laïques privilégiés

7METZ01Nom **Cimetière de Pontiffroy**

Département MOSELLE

Commune Metz

Adresse rue Belle Isle

X : 931450 Y : 6896292

Début 1794

Contexte de début

Translation des cimetières hors les murs (Gardeur-
Lebrun)

Fin 1798

Contexte de fin

Déplacé à Chambière

Commentaire

Paroisses de Moselle, Outre Moselle + hôpitaux et
dépôts de mendicité

57METZ01Nom **Cimetière de Saint-Simon**

Département MOSELLE

Commune Metz

Adresse Sentier de la Ronde

X : 930062 Y : 6893653

Début 1762

Contexte de fin

Encore en usage.

Commentaire

+ hôpital Saint-Georges et hôpital militaire
Cimetière en plusieurs partie ?
Déplacé plusieurs fois.

Statut Paroissial

Début 1762

Statut Hospitalier

Statut Militaire

Début 1794

57METZ02Nom **Cimetière de Chambière**

Département MOSELLE

Commune Metz

Adresse rue des deux cimetières

X : 933014 Y : 6897296

Début 1795

Contexte de début

Déplacement du cimetière de Pontiffroy

Contexte de fin

Encore en usage

Commentaire

Paroisses de Moselle, Outre Moselle + hôpitaux et
dépôts de mendicité

Statut Paroissial

Début 1795

57METZ03Nom **Cimetière de l'hôpital militaire**

Département MOSELLE

Commune Metz

Adresse rue des deux cimetières

X : 933014 Y : 6897296

Début 1794

Contexte de début

séparé du cimetière de Saint-Simon

Statut Militaire

Début 1794

57SARR01

Nom

Département 57

Commune Sarrebourg

Adresse avenue Fayolle

Num. SRA 576300079

X : 998333,23 Y : 6856022,5

Début 1794

Fin 1900

Statut Militaire

Début 1870

Statut Paroissial

57SARR02

Nom
 Département MOSELLE
 Commune Sarrebourg
 Adresse Avenue Poincaré, Quai Lebrun
 X : 997766 Y : 6856086
 Début 1770
 Contexte de début
 L'église paroissiale doit être reconstruite. Le cimetière
 gêne pour les travaux.
 Fin 1794

Paroisse Saint-Etienne
 Statut Paroissial

57SARR03

Nom **Cimetière des Cordeliers**
 Département MOSELLE
 Commune Sarrebourg
 Adresse Chapelle des Cordeliers
 Num. SRA 576300144
 X : 997949 Y : 6855989
 Début 1266
 Contexte de début
 Fondation du couvent des Cordeliers
 Fin 1792
 Superficie fouillée 30
 Nbe Sep. fouillées 15
 Statut Religieux
 Début 1266 Fin 1792
 Statut Paroissial
 Début 1756 Fin 1770

57THIO01

Nom **Place Turenne**
 Département 57
 Commune Thionville
 Adresse Place Turenne
 Num. SRA 576720107
 X : 929896,52 Y : 6922314
 Début 1792 *precision 30*
 Contexte de début
 Siège de 1792 ?
 Fin 1815 *precision 30*
 Contexte de fin
 ou blocus de 1814-1815

Nbe Sep. fouillées 10
 Commentaire
 Interprétation basée sur aucun élément hormis
 l'emplacement sur un ancien terrain militaire.
 Statut Militaire
 a priori ?

57VICS01

Nom **Cimetière hospitalier**
 Département 57
 Commune Vic-sur-Seille
 Adresse rue Haute, EHPAD
 X : 959368,3 Y : 6859659
 Début 1696
 Contexte de début
 Reconstruction de l'hospice Sainte-Marie
 Superficie fouillée 134
 Nbe Sep. fouillées 22
 Commentaire
 Mobilier de comblement : céramique du XVIIIe siècle
 Statut Hospitalier
 Début 1696

88EPIN01Nom **Cimetière des Capucins**

Département 88

Commune Epinal

Adresse rue d'Alsace, rue de l'hôpital

Num. SRA 881600240

X : 955987,58 Y : 6791393,5

Début 1619

Fin 1785

Commentaire

Couvent de l'ordre mendiant des Capucins, érigé en 1619 et abandonné à la Révolution.

Statut Religieux

Début 1619 Fin 1785

88EPIN02Nom **Cimetière de la Congrégation Notre-Dame**

Département 88

Commune Epinal

Adresse Palais de Justice

Num. SRA 881600244

X : 956470,98 Y : 6791659

Début 1619

Fin 1792

Superficie fouillée 1000

Nbe Sep. fouillées 62

Commentaire

Congrégation Notre-Dame

Statut Religieux

Début 1619 Fin 1792

88EPIN03Nom **Hospitaliers de Saint-Jean-de-Jérusalem**

Département VOSGES

Commune Epinal

Adresse rue Saint-Michel

Num. SRA 881600275

X : 956610 Y : 6791810

Début 1200 *precision 50*

Contexte de début

Présence des Hospitaliers attestée à la fin du XIIe

Fin 1793 *precision*

Contexte de fin

Vendu aux enchères

Nbe Sep. fouillées 12

Statut Hospitalier

Début 1200 Fin 1793

88ESCL01Nom **Les Grands Champs**

Département 88

Commune Escles

Adresse Les Grands Champs ou Grands Jardins

Num. SRA 881610078

X : 936644,66 Y : 6785457,5

Début 1854

Contexte de début

Cimetière de l'église fermé.

Cimetière provisoire.

Fin 1859

Contexte de fin

Création du nouveau cimetière.

Statut Paroissial

Début 1854 Fin 1859

88MIRE01Nom **Val-du-Madon**

Département VOSGES

Commune Mirecourt

Adresse Hôpital Val-du-Madon

X : 932171 Y : 6805184

Début 1631

Fin 1633

Contexte de fin

D'après la tradition orale : un cimetière de pestiférés.

Statut Hospitalier

88NEUF01Nom **Cimetière de Clamart**

Département VOSGES

Commune Neufchâteau

Adresse Rue de la Paix

X : 900148 Y : 6809688

Début 1791

Contexte de début

La ville achète un jardin appartenant aux Carmélites pour y fonder un cimetière unique

Contexte de fin

Toujours en usage

Paroisse Saint-Nicolas et Saint-Christophe

Statut Paroissial

Début 1791

Statut Militaire

Début 1888 Fin 1914

88SION01Nom **Cimetière paroissial**

Département VOSGES

Commune Saxon-Sion

Adresse Colline de Sion

Num. SRA 5449711AH

X : 928082 Y : 6818965

Début 1100 *precision 100*Fin 1868 *precision*

Superficie fouillée 13

Nbe Sep. fouillées 124

Commentaire

Cimetière d'origine médiévale avec plusieurs phases d'utilisation.

Statut Paroissial

Début 1000 Fin 1868

Table des illustrations

Couverture	Fig. couv. plan Plan du cimetière des <i>Trois Maisons</i> (Nancy) en 1825, S. Dosse, A.M.N., 4 N 160 - M. Dohr, Inrap
Couverture	Fig. couv. lettre Lettre du directeur du service des épidémies de l'Hôpital Général de Dijon datée du 18 juin 1822 (ACMO H DEP. 239 1 C art. 5) - R. Pinguet, Inrap
9	Fig.1 Régions administratives du PCR - J. Maestracci, Inrap
21	Fig.2 Régions du PCR - J. Maestracci, Inrap
23	Fig.3 Formulaire de la base de données «Menu général» - S. Alix, Inrap
24	Fig.4 Formulaire «Site», onglet «Description» de la base de données - S. Alix, Inrap
24	Fig.5 Formulaire «Site», onglet «Potentiel d'étude» de la base de données - S. Alix, Inrap
25	Fig.6 Tableau «topographie», extrait, partie 1 - M. Dohr, Inrap
26	Fig.7 Tableau «biologie», extrait - C. Fossurier, Inrap
27	Fig.8 Tableau «taphonomie», extrait - C. Fossurier, Inrap
27	Fig.9 Tableau «mobilier», extrait - C. Pillard, Inrap
29	Fig.10 Localisation des sites répertoriés, Alsace - Recensement A. Pélissier, Archéologie Alsace et B. Dottori, Inrap; SIG J. Maestracci, Inrap
31	Fig.11 Les cimetières extra-muros strasbourgeois au XIX ^e siècle, Carte d'Etat-Major, vers 1830 - www.geoportail.gouv.fr
31	Fig.12 Plan du cimetière Saint-Gall à Strasbourg - AVES 2PL278, vers 1776
32	Fig.13 Plan du cimetière Sainte-Hélène à Strasbourg - AVES, 2PL4
32	Fig.14 Vue du cimetière Sainte-Hélène en 1870 - C.-J. Broutta - Bibliothèque Nationale Universitaire de Strasbourg, NIM10770
33	Fig.15 Plan du cimetière Saint-Urbain à Strasbourg - AVES, 2PL264I
33	Fig.16 Le cimetière de Pfaffenhoffen en 1630 - AAS, publié dans : Pays d'Alsace 1981, 115/116, 19
33	Fig.17 Localisation du cimetière extra-muros de Pfaffenhoffen sur le plan cadastral de 1830 - AAS, 3P510/21
34	Fig.18 Emplacement du cimetière Saint-Nicolas à Saverne vers 1760 - AAS, C568/342
34	Fig.19 Le cimetière Saint-Nicolas sur le plan cadastral de 1824 - AAS, 3P556/39
35	Fig.20 Le cimetière protestant de Bouxwiller, 1768 - Service Historique de la Défense, 6V4839
35	Fig.21 Le cimetière protestant de Bouxwiller sur le plan cadastral de 1831 - AAS, 3P440/40
35	Fig.22 Extrait du registre paroissial de la paroisse protestante Saint-Jean, 1685 - Archives municipales de Wissembourg. Registre numérisé sur archives.bas-rhin.fr
36	Fig.23 Extrait du plan de Wissembourg de 1735 - Bibliothèque nationale de France, GE-C3455
36	Fig.24 Les cimetières extra-muros de Haguenau vers 1830 - Carte d'Etat-Major - www.geoportail.gouv.fr
37	Fig.25 Le cimetière Saint-Nicolas sur le plan cadastral de 1826 - AAS, 3P66/63/3r
37	Fig.26 Le cimetière Saint-Wendelin sur le plan cadastral de 1826 - AAS, 3P66/67/1
38	Fig.27 Le cimetière sur le plan cadastral de 1832 - AAS, 3P175/32
38	Fig.28 Vue satellite du cimetière - www.géoportail.gouv.fr
39	Fig.29 Localisation du cimetière sur un plan du XVII ^e siècle - AVES, 3PL15
39	Fig.30 Localisation du cimetière sur le plan cadastral de 1832 - AAS, 3P174/39/1
40	Fig.31 Le « cimetière français » sur un plan de 1776 - AVES, 2PL149r
40	Fig.32 Emplacement du cimetière militaire sur le plan cadastral de 1837 - AVES, 1197W32
41	Fig.33 Plan de 1778 : le cimetière apparaît en bordure nord d'un fossé semi-circulaire encore existant de nos jours dans le paysage. Bibliothèque Nationale Universitaire de Strasbourg, MS.3.906r
41	Fig.34 Fort-Louis en 1783 - Bibliothèque Nationale Universitaire de Strasbourg, MS.1.797,6
42	Fig.35 Extrait du cadastre révisé de Roeschwoog, 1890 - Bibliothèque Nationale Universitaire de Strasbourg, MCARTE881
42	Fig.36 Situation actuelle du cimetière militaire de Fort-Louis - www.geoportail.gouv.fr
43	Fig.37 Emplacement du cimetière militaire de Sélestat en 1795 - Bibliothèque Nationale Universitaire de Strasbourg, MCARTE 206
43	Fig.38 Le cimetière militaire de Sélestat sur le plan cadastral de 1812/1813 - AAS 3P232/9/1
43	Fig.39 Photographie aérienne du cimetière en 1949 - remonterletemps.ign.fr
44	Fig.40 Les cimetières paroissiaux de Colmar - Planche 1 p. 41 d'après BRUNEL, 1978
45	Fig.41 La peinture de la cité de Colmar & du pais circonvoisin, tyrée au vif (1550 environ) - Gravure de Sebastian Münster, Bibliothèque nationale et universitaire de Strasbourg, MCARTE10288 (extrait)
45	Fig.42 Colmaria (1673) Plan de Decker - Bibliothèque nationale et universitaire de Strasbourg, MCARTE10303
46	Fig.43 Plan de la ville de Colmar en 1720, dressé d'après un plan levé ladite année par le sieur de la Halle, ingénieur en chef à Schlestadt Bibliothèque nationale et universitaire de Strasbourg, MCARTE10317
46	Fig.44 Plan de la Ville de Colmar indiquant les alignements arrêtés par ordonnance Royale du 14 septembre 1840 et tous les édifices publics / projetés Dressé et complété par E. Colibert, Architecte, d'après le tracé du plan levé par M. Giroy en 1840 Bibliothèque nationale de France, département Cartes et plans , GE C-6828 (extrait)
47	Fig.45 Plan des sondages de diagnostic archéologique de R. Nilles avec superposition du plan de 1841 sur le plan actuel - Annexe 12, d'après Nilles 1991
47	Fig.46 Localisation des sondages avec implantation des structures dégagées lors des sondages de diagnostic avec en tireté le mur de clôture du cimetière et en hachure l'ancien fossé - Annexe II, d'après Petitnicolas, Waton 1992
47	Fig.47 Plan n°3, vestiges dans le secteur et localisation des murs de clôture Sainte-Anne - D'après Nilles 1995
48	Fig.48 Plan de la ville de Mulhouse en 1748 - Bibliothèque nationale et universitaire de Strasbourg, MCARTE100652
49	Fig.49 Plan général du nouveau quartier de Mulhausen avec la ville actuelle et ses aboutissants par M.M. J.G. Stolz et F. Fries, Architectes, XIX ^e siècle Bibliothèque nationale et universitaire de Strasbourg, MCARTE10344
49	Fig.50 Plan de la Ville de Mulhouse exécuté d'après le Plan d'alignement autorisé par ordonnance Royale / Charles Edmont, géomètre, 1844 Bibliothèque nationale de France, département Cartes et plans, GE C-10711
49	Fig.51 Plan de la Ville de Mulhouse dressé d'après le plan d'alignement, L.L. Bader, imp. (Mulhouse), 1869 Bibliothèque nationale de France, département Cartes et plans, GE D-16999
50	Fig.52 Plan de la ville et de la banlieue de Mulhouse, Bader Louis Léon, cartographe, (Mulhouse), XIX ^e siècle Bibliothèque nationale et universitaire de Strasbourg, MCARTE202
50	Fig.53 Plan de la ville de Cernay - D'après HIMLY, 1970, p. 44
51	Fig.54 Plan de la ville de Thann - Bibliothèque nationale et universitaire de Strasbourg, D'après HIMLY, 1970, p. 68)

- 52 **Fig.55** Plan du cimetière au nord du couvent et plan partiel de l'église conventuelle, 11 septembre 1778
Plume et lavis, 430x585 mm, A.D. 68 série H, Thann, A 5-10
- 52 **Fig.56** Vue aérienne des bâtiments conventuels prise du nord-ouest - Inventaire, J.-Cl. Stamm, 79 68 359 XR
- 54 **Fig.57** Localisation des sites répertoriés, Bourgogne - Recensement et SIG J. Mastracci, Inrap
- 54 **Fig.58** Bilan des sites répertoriés - J. Mastracci, Inrap
- 55 **Fig.59** Type de sites avec leur nombre ainsi que celui des sépultures fouillées - J. Mastracci, Inrap
- 56 **Fig.60** Durée d'utilisation des différents sites du corpus - J. Mastracci, Inrap
- 57 **Fig.61** Emplacement des opérations archéologiques citées à Beaune - J. Mastracci, Inrap
- 58 **Fig.62** Emplacement des sondages et des sépultures du diagnostic - S. Alix (fond de carte ville de Beaune)
- 59 **Fig.63** Vue générale du faubourg Saint-Jean d'après différents plans historiques. L'emprise du cimetière en 1826 est hachurée sur chaque plan.
A. Atlas général des routes de la Province de Bourgogne 1759-1780 - feuille n°120, A.D.C.D. : C 3883-3
B. Plan du cadastre napoléonien, Beaune, section f1, 1826 - A.D.C.D. : 3 P PLAN 57/8
C. Plan général de la ville de Beaune. Le cimetière a été agrandi vers le nord et coupé par la nouvelle avenue qui relie la gare récemment construite (1855) à l'entrée de la vieille ville. - Lithographié et publié par Cottelot 1858 (Gallica)
D. Etat des sections pour la parcelle concernée par le cimetière en 1826-1827-209, A.D.C.D. : 3 P ES 57-1/6, p. 9
- 60 **Fig.64** Nouveau plan de la ville et des environs de Dijon dédié à son Altesse sérénissime monseigneur le Duc par son très humble et très obéissant serviteur de Beaurain, géographe ordinaire du roy, 1767.
1. Emplacement de l'Hôpital Général
2. Emplacement du premier cimetière de l'hôpital lieu-dit «La Cour de Jérusalem»
3. Emplacement du second cimetière de l'hôpital lieu-dit «Le Pont des Tanneries»
- 61 **Fig.65** Plan du site «Cour de Jérusalem» à Dijon - D. Lamotte, J. Mastracci, Inrap
- 62 **Fig.66** Plan de la ville de Dijon (1840-1841) avec emplacement de l'Hôpital Général et du cimetière de l'hôpital - R. Pinguet (fond de carte ville de Dijon)
- 62 **Fig.67** Plan d'organisation du site et différentes zones - H. Laganier, C. Fossurier, Inrap
- 63 **Fig.68** Plan phasé du site - H. Laganier, C. Capdeville, C. Fossurier, Inrap
- 64 **Fig.69** Communiqué à Monsieur Vallor medecin, fait à Dijon le 14 juin 1822 (Cote : H DEP. 239 1 C art. 5) - R. Pinguet
- 65 **Fig.70** Restitution d'une fosse collective rectangulaire - F. Krolkowski, Inrap
- 65 **Fig.71** Restitution d'une fosse collective rectangulaire - C. Capdeville, Inrap
- 66 **Fig.72** Sépulture 67 avec blocs de chaux en réemploi portant les traces de bois d'un précédent cercueil - N. Kéfi, Inrap
- 66 **Fig.73** Nombre de décès à Dijon. Le nombre total des morts de 1785 à 1845 - R. Pinguet
- 67 **Fig.74** Répartition du nombre des décès à l'hôpital par lieux et par années - R. Pinguet
- 68 **Fig.75** Age au décès par années et par tranches de 10 ans - R. Pinguet
- 69 **Fig.76** Cimetière «Montchapet» 1874. Plan L. Bonnamas - Archives Municipales de Dijon
- 69 **Fig.77** Cimetière «Montchapet» 1909. Plan L. Bonnamas - Archives Municipales de Dijon
- 70 **Fig.78** Implantation successives des cimetières paroissiaux de Mâcon (71) sur le plan Du Bois (1754)
D'après les travaux de G. Raymond, D. Barthélemy / DAO E. Belay, Inrap
- 70 **Fig.79** Implantations successives des cimetières paroissiaux de Mâcon (71) sur le plan de la ville actuelle
D'après les travaux de G. Raymond, D. Barthélemy / DAO E. Belay, Inrap
- 77 **Fig.80** Localisation des sites répertoriés Centre - Val-de-Loire - Recensement F. Capron, J. Livet, F. Tane, Inrap, SIG J. Mastracci, Inrap
- 77 **Fig.81** Plan du cimetière en 1844 - Coll. Archives municipales de Nogent-le-Rotrou
- 78 **Fig.82** Modèle numérique de différence d'altitude entre 2020 et 1883 - C. Font, Inrap
- 79 **Fig.83** Localisation de l'église et des cimetières sur une superposition des plans cadastraux de 1834 et de 2020
Document sans échelle réalisé à partir de documents propriétés du Département du Loiret
- 82 **Fig.84** Créations et transferts des cimetières du corpus - F. Capron, J. Livet, Inrap
- 84 **Fig.85** Sites archéologiques, datations et effectifs étudiés d'individus dans le cadre d'une étude biologique - J. Livet, Inrap
- 87 **Fig.86** Localisation des sites répertoriés, Champagne-Ardenne - Recensement C. Paresys, C. Roms et SIG J. Mastracci, Inrap
- 88 **Fig.87** Liste des sites intégrés dans la base de données - C. Paresys et C. Roms, Inrap
- 89 **Fig.88** Reims Nicolas Roland : récapitulatif des caractéristiques biologiques et des pratiques funéraires des deux phases - C. Paresys, Inrap
- 89 **Fig.89** Localisation des cimetières de Troyes - C. Roms, Inrap
- 90 **Fig.90** Dates de création, agrandissement et fermeture des cimetières de Troyes - C. Roms, Inrap
- 90 **Fig.91** Eglises et cimetières de Reims - D'après Le Gendre 1775
- 93 **Fig.92** Localisation des sites répertoriés, Franche-Comté - Recensement C. Méloche, S. Oeil de Saleys et SIG J. Mastracci, Inrap
- 93 **Fig.93** Principales caractéristiques des opérations ayant été réalisées sur le Jura et le Doubs - S. Oeil de Saleys, Inrap
- 94 **Fig.94** Plan général de la fouille de Dole, Place Nationale - N. Bierent d'après S. Bully, L. Jeannin et J. Cretin-Maitenaz
- 95 **Fig.95** Extrait d'un plan géométrique de la montée de l'église Saint-Romain et de son élévation depuis la rue du Marché, par le géomètre Tournier, 1749
Arch. Mun. De Saint-Claude
- 95 **Fig.96** Plan général et localisation des sépultures sur la fouille de Saint-Claude, Rue des Ecoles - D'après S. Bully
- 96 **Fig.97** Vue cavalière de Besançon dessinée par Pierre d'Argent (1575) - Source : Patrimoine numérisé de Besançon (Mémoire Vive)
- 97 **Fig.98** Ruffey-le-Château, sondage 3, phasage des inhumations de la structure 3.2 - Relevés M. Lagache, DAO M. Lagache, C. Méloche
- 97 **Fig.99** Plan cadastral de Poligny, 3P4783, section J3 - Archives départementales du Jura
- 98 **Fig.100** Plan pour servir d'alignement aux pans de mur de clôture, du cimetière de l'église de St-Ferjeux, 4 septembre 1760, Longin
Arch. Mun. De Besançon, DD64
- 99 **Fig.101** Plan de Baume-les-Dames de 1818 - <https://murailladesbaume.monsite-orange.fr/page-5a10c1b11690b.html>
- 101 **Fig.102** Localisation des sites répertoriés, Hauts-de-France - Recensement S. Oudry, M. Béghin et SIG J. Mastracci, Inrap
- 103 **Fig.103** Exemple de cimetière dans la carte de Cassini, avec trois croix et la mention « cimetière » - BnF, Gallica
- 103 **Fig.104** Exemple de cimetière dans la carte de Cassini, représenté sous la forme de trois croix - BnF, Gallica
- 103 **Fig.105** Localisation des mentions de cimetières depuis la carte de Cassini, sur les cinq départements des Hauts-de-France - S. Oudry, Inrap

- 104 **Fig.106** Exemple de localisation de cimetière à l'extérieur des centres-bourgs ; l'emplacement du cimetière de Cassini est réalisé avec la carte géoréférencée fournie par l'IGN - S. Oudry, Inrap
- 112 **Fig.107** Localisation des sites répertoriés, Île-de-France- Recensement C. Buquet-Marcon, Inrap, E. Wermuth et A. Mayer, Eveha, SIG J. Maestracci, Inrap
- 112 **Fig.108** Agrandissements successifs des limites de Paris - C. Buquet-Marcon, Inrap
- 113 **Fig.109** Sites référencés dans l'étude - C. Buquet-Marcon, SIG J. Maestracci, Inrap
- 115 **Fig.110** Carte des cimetières parisiens les plus importants et de leurs dates d'utilisation sur un plan ancien de Paris - Dessiné par Delagrave en 1760
- 118 **Fig.111** Localisation des sites répertoriés, Lorraine - Recensement M. Dohr et SIG J. Maestracci, Inrap
- 119 **Fig.112** Plan d'ensemble de la ville « au temps de Stanislas », milieu XVIII^e s., reproduction d'un plan manuscrit ayant appartenu à M. Léon Le Brun, avocat, échelle en toises - In Prévot 2013
- 120 **Fig.113** Cimetière Saint-Fiacre. Extrait du *Nouveau plan des villes, citadelles et faubourgs de Nancy*, 1830 - A.M.N. 1 Fi 1513
- 121 **Fig.114** Moithey : *Plan des villes, citadelles et faubourgs de Nancy*, 1778, avec au centre le cimetière Saint-Jean - A.M.N., (a) S.20 codification de 2012
- 122 **Fig.115** Extrait du cadastre napoléonien de 1830, emplacement du cimetière de la Garenne - A.M.N., archives en ligne
- 123 **Fig.116** Plan du cimetière Saint-Pierre, an 6 - A.M.N. 4N160
- 123 **Fig.117** Cimetière Saint-Nicolas. Extrait du *Nouveau plan des villes, citadelles et faubourgs de Nancy*, 1830 - A.M.N. 1 Fi 1513
- 124 **Fig.118** Cimetière juif. Extrait du *Nouveau plan des villes, citadelles et faubourgs de Nancy*, 1830 - A.M.N. 1 Fi 1513
- 124 **Fig.119** Frauenberg, Plan du cimetière juif et de l'implantation des rangées - SRI, Jean-Yves Henry
- 125 **Fig.120** Emplacement des cimetières messins hors des murs de la cité - Extrait de Commaille, 1990, p.143-166
- 130 **Fig.121** Bilan des inventaires et des tableaux - Collectif PCR
- 131 **Fig.122** Emplacement des sites répertoriés dans le nord est de la France - Fond de carte Global 30 Arc-Second Elevation (GTOPO30), USGS Products et European catchments and Rivers network system (Ecrins), ©EEA <https://www.eea.europa.eu/legal/copyright>, assemblage Clément Féliu (Inrap) ; Collectif PCR
- 133 **Fig.123** Cimetière juif de Frauenberg (57) - M. Dohr, Inrap
- 134 **Fig.124** J.R. Holzhalb, d'après J.B. Ballinger, « L'ancien cimetière juif entre Endingen et Lengnau », Extr. J.C.Ulrich, *Sammlung jüdischer Geschichten*, Bâle 1768
C. Decomps, MAHJ
- 134 **Fig.125** Cimetière de Metz sur l'île de Chambière en 1610 - C. Decomps, MAHJ
- 135 **Fig.126** Localisation des sites de cimetières militaires identifiés - V. Hadot, Ministère de la Culture
- 136 **Fig.127** Plan du projet de place forte de Marsal, 1728 - Vincennes, Service Historique de la Défense, dépôt des fortifications
- 136 **Fig.128** Plans du site de Marsal - Recherches V. Hadot, Ministère de la Culture
- 137 **Fig.129** Plan de projet de travaux de 1842 - Vincennes, Service Historique de la Défense, dépôt des fortifications
- 137 **Fig.130** Statistiques des décès de soldats à Marsal selon les registres paroissiaux et ceux des invalides (avec périodes de crise)
V. Hadot, Ministère de la Culture
- 138 **Fig.131** Nombre de décès par année (1763-1788) des soldats à l'hôpital militaire d'après les registres paroissiaux (total d'individus étudiés : 49)
V. Hadot, Ministère de la Culture
- 138 **Fig.132** Âge au décès des soldats à l'hôpital militaire d'après les registres paroissiaux (1763-1788, total d'individus étudiés : 49)
V. Hadot, Ministère de la Culture
- 138 **Fig.133** Durée en années durant lesquelles les soldats restent aux Invalides à Marsal - V. Hadot, Ministère de la Culture
- 139 **Fig.134** Origine des causes d'invalidité (A) et localisation de l'invalidité (B) - V. Hadot, Ministère de la Culture
- 140 **Fig.135** *Consultation sur un flux de sang épidémique extraordinaire, qui règne dans l'hôpital de Marsal* par le chirurgien-major Pierre Allain
Bibliothèque interuniversitaire de santé de Paris
- 140 **Fig.136** Etat des ouvrages proposés à Marsal pendant l'année 1728 - Vincennes, Service Historique de la Défense, dépôt des fortifications
- 142 **Fig.137** Nombre de sites avec mobilier - C. Pillard, Inrap
- 143 **Fig.138** Répartition du nombre d'objets par région et par sites - C. Pillard, Inrap
- 145 **Fig.139** Répartition des objets par catégories fonctionnelles - C. Pillard, Inrap
- 144 **Fig.140** Religieuse de la congrégation Notre-Dame - Gravure du XVIII^e siècle
- 146 **Fig.141** Sépulture 839 du cimetière des *Trois-Maisons* de Nancy - Inrap
- 146 **Fig.142** Mobilier de la sépulture 126 : oeillets et ferrets en alliage cuivreux d'un probable coselet et boucle de ceinture en huit en alliage cuivreux
L. Forelle, Inrap
- 147 **Fig.143** Détail « Les foins » de Jules Bastien-Lepage, 1877 - Musée d'Orsay, Paris
- 147 **Fig.144** Bague provenant de la sépulture 880 du cimetière des *Trois-Maisons* de Nancy - Lam
- 157 **Fig.145** Dijon «Pont des Tanneries», sépulture 511 de «0-1 an» inhumé en linceul et recouvert de chaux - C. Fossurier, Inrap

Les cimetières modernes «hors les murs» dans le nord-est de la France

Le PCR sur les cimetières modernes dans le quart nord-est de la France termine fin 2021 sa première triennale. Ses quatre premières années de fonctionnement, dont l'année probatoire, ont vu ce projet se modifier et prendre de l'ampleur au niveau de ses emprises géographique et chronologique.

Né à la suite de deux opérations archéologiques menées à Nancy et Dijon en 2010 et 2012, ce PCR concernait au départ les cimetières de transition de la fin de l'époque moderne dans les deux régions de Grand Est et Bourgogne-Franche-Comté. Devant l'accroissement récent du nombre de fouilles de ce type sur l'ensemble du territoire français, il apparaissait en effet nécessaire de procéder à des synthèses sur ce sujet. Les premières recherches ont cependant entraîné une évolution des bornes chronologiques et une extension du territoire vers l'Ouest. Le PCR regroupe donc aujourd'hui cinq régions représentant un grand quart nord-est de la France et concerne désormais toute la période moderne depuis le début du XVI^e siècle jusqu'aux premières années du XIX^e siècle.

Ce PCR compte 34 participants, archéologues, anthropologues, historiens, spécialistes du petit mobilier ou documentaliste ; membres de l'Inrap, d'Archéologie Alsace, d'Éveha, de Landarc, du Musée d'Art et d'Histoire du Judaïsme, de la DRAC, du CNRS EFS, de l'Institut National du Patrimoine et du Service Municipal d'Archéologie d'Arras.

Les recherches effectuées au sein des différentes sources disponibles - rapports d'opérations archéologiques, bibliographies, cartes anciennes ou archives - ont confirmé le déplacement ou la création de nombreux cimetières hors des villes pendant la période moderne, et ce parfois bien avant le décret impérial de 1804.

Lors des premières années du PCR, les informations principales concernant ces sites, ainsi que leur potentiel, ont été intégrés dans une base données. Ce travail est quasiment terminé pour les premières régions, bien entamé pour les trois suivantes. En parallèle, des tableaux plus détaillés sur les problématiques principales que sont la biologie, la taphonomie, la topographie et le mobilier regroupent progressivement l'ensemble des données de fouille ou d'archives. Ces outils ainsi que le SIG du PCR serviront à terme à l'élaboration des synthèses régionales et/ou thématiques sur ce large sujet des cimetières hors les murs de la période moderne.