



**HAL**  
open science

**Les cimetières modernes “ hors les murs ” dans le nord-est de la France : topographie, modes / pratiques funéraires et populations des cimetières antérieurs au décret impérial de 1804 (XVIe-XVIIIe siècles)**

Myriam Dohr, Carole Fossurier, Yann Ardagna, Olivier Bauchet, Georgie Baudry, Cécile Buquet-Marcon, François Capron, Jean-Philippe Chimier, Jérôme Livet, Jérémy Maestracci, et al.

► **To cite this version:**

Myriam Dohr, Carole Fossurier, Yann Ardagna, Olivier Bauchet, Georgie Baudry, et al.. Les cimetières modernes “ hors les murs ” dans le nord-est de la France : topographie, modes / pratiques funéraires et populations des cimetières antérieurs au décret impérial de 1804 (XVIe-XVIIIe siècles) : Rapport d’activité, 4e année. [Rapport de recherche] INRAP. 2022, 151 p. hal-04203555

**HAL Id: hal-04203555**

**<https://inrap.hal.science/hal-04203555>**

Submitted on 15 Sep 2023

**HAL** is a multi-disciplinary open access archive for the deposit and dissemination of scientific research documents, whether they are published or not. The documents may come from teaching and research institutions in France or abroad, or from public or private research centers.

L’archive ouverte pluridisciplinaire **HAL**, est destinée au dépôt et à la diffusion de documents scientifiques de niveau recherche, publiés ou non, émanant des établissements d’enseignement et de recherche français ou étrangers, des laboratoires publics ou privés.

Régions Grand Est, Bourgogne - Franche-Comté,  
Centre - Val-de-Loire, Hauts-de-France, Île-de-France

# Les cimetières modernes « hors les murs » dans le nord-est de la France

## Topographie, modes / pratiques funéraires et populations des cimetières antérieurs au décret impérial de 1804 (XVI<sup>e</sup>-XVIII<sup>e</sup> siècles)


Rapport d'activité 2022

4<sup>e</sup> année

Coordination

Myriam Dohr

Carole Fossurier





Régions Grand Est, Bourgogne - Franche-Comté,  
Centre - Val-de-Loire, Hauts-de-France, Île-de-France

# **Les cimetières modernes «hors les murs» dans le nord-est de la France**

**Topographie, modes / pratiques  
funéraires et populations des  
cimetières antérieurs au décret  
impérial de 1804 (XVI<sup>e</sup>-XVIII<sup>e</sup> siècles)**

**Rapport d'activité**

**4<sup>e</sup> année**

coordination de

**Myriam Dohr**

**Carole Fossurier**

par

**Yann Ardagna**

**Olivier Bauchet**

**Georgie Baudry**

**Cécile Buquet-Marcon**

**François Capron**

**Jean-Philippe Chimier**

**Myriam Dohr**

**Carole Fossurier**

**Jérôme Livet**

**Jérémy Maestracci**

**Aurélié Mayer**

**Sébastien Œil de Saleys**

**Sophie Oudry**

**Cécile Paresys**

**Cédric Roms**

**Emilie Roux-Capron**

**Florence Tane**

**Céline Veysseyre**

**Adrien Vuillemin**

**Élodie Wermuth**

**Françoise Yvernault**



# Sommaire

9	<b>1.</b>	<b>Fiche signalétique</b>
10	<b>1.1</b>	<b>Financement</b>
11	<b>1.2</b>	<b>Participants (identité, institution, spécialité)</b>
15	<b>2.</b>	<b>Présentation, problématiques et méthodologie</b>
15	<b>2.1</b>	<b>Présentation</b>
16	<b>2.2</b>	<b>Problématiques</b>
18	<b>2.3</b>	<b>Critères de sélection des sites et cadres chronologique et géographique</b>
18	2.3.1	Critères de sélection des sites
18	2.3.2	Chronologie
18	2.3.3	Géographie
19	<b>2.4</b>	<b>Méthodologie</b>
19	2.4.1	Base de données et système d'information géographique (SIG)
19	2.4.2	Tableau «topographie»
19	2.4.3	Tableau «biologie»
20	2.4.4	Tableau «taphonomie»
20	2.4.5	Tableau «petit mobilier»
20	2.4.6	La bibliothèque Zotero (C. Veysseyre)
20	<b>2.5</b>	<b>Déroulement du PCR</b>
20	2.5.1	Réunion préparatoire 21 juin 2022
22	2.5.2	Réunion annuelle 8 novembre 2022
23	<b>3.</b>	<b>Bilans thématiques : perspectives</b>
23	<b>3.1</b>	<b>Avancement des tableaux</b>
24	<b>3.2</b>	<b>La topographie des cimetières (J. Maestracci)</b>
25	<b>3.3</b>	<b>L'architecture des tombes et les pratiques funéraires (J. Maestracci)</b>
26	<b>3.4</b>	<b>L'identité biologique des défunts (J. Maestracci)</b>
26	3.4.1	Généralités
27	3.4.2	Stress non spécifiques
27	3.4.3	Bilan des pathologies non traumatiques : perspectives et limites (C. Paresys coll. Y. Ardagna)
29	<b>3.5</b>	<b>Le petit mobilier</b>
29	3.5.1	Table-ronde du 9 novembre 2022 à Nancy
29	3.5.2	Communication régionale sur le petit mobilier dans les tombes d'époque moderne à la table-ronde du 9 novembre à Nancy (É. Roux-Capron et F. Capron coll. I. Pichon)
32	3.5.3	Le mobilier funéraire moderne en Franche-Comté, état d'avancement (G. Baudry)
33	<b>3.6</b>	<b>Populations particulières</b>
34	<b>3.7</b>	<b>Études régionales</b>
35	3.7.1	Avancement des inventaires
36	3.7.2	Les recherches en archives en région Centre-Val-de-Loire (F. Yvernault)
39	<b>4.</b>	<b>Conclusion</b>

40	<b>Bibliographie</b>
43	<b>Annexes</b>
44	<b>Annexe 1 : Autorisation préfectorale</b>
45	<b>Avis CTRA</b>
47	<b>Annexe 2 : Bilan financier 2021-2022</b>
48	<b>Annexe 3 : Programme de la table ronde</b>
	<b>«Le petit mobilier dans les sépultures d'époque moderne»</b>
57	<b>Annexe 4 : Inventaire des sites issu de la base de données</b>
57	Alsace
75	Bourgogne
82	Centre-Val-de-Loire
88	Champagne-Ardenne
91	Franche-Comté
130	Hauts-de-France
137	Île-de-France
139	Lorraine
151	<b>Table des illustrations</b>







# 1. Fiche signalétique

## Programme collectif de recherche

Les cimetières modernes «hors les murs» dans le nord-est de la France  
Topographie, modes/pratiques funéraires et populations des cimetières antérieurs  
au décret impérial de 1804 (XVI<sup>e</sup>-XVIII<sup>e</sup> siècles)

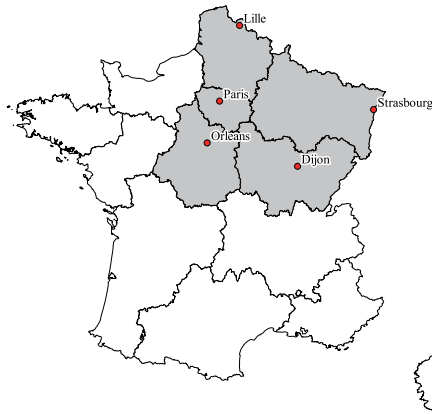


Fig.1 Régions administratives du PCR - J. Maestracci, Inrap

## Responsable

Carole Fossurier, Inrap Bourgogne - Franche-Comté  
Centre archéologique Inrap, 5 Rue Fernand Holweck 21000 Dijon

Arrêté SRA n°2019/L277 en date du 21 mai 2019 (annexe n°1)  
N° OA : 13/11226

## Co-responsable

Myriam Dohr, Inrap Grand Est  
Centre archéologique Inrap, 95 impasse Henri Becquerel 54170 Ludres

## Localisation (fig.1)

Régions : Grand Est, Bourgogne - Franche-Comté , Centre - Val-de-Loire, Île-de-France, Hauts-de-France

## Intervenants scientifiques (liste détaillée *infra*)

36 participants relevant majoritairement de l'Inrap mais aussi d'Archéologie Alsace, des universités Aix-Marseille et Lyon II, de Landarc, du Musée d'Art et d'Histoire du Judaïsme, du CNRS et de l'EFS, d'Éveha, de l'Institut National du Patrimoine, du Service Archéologique Municipal d'Arras.

Les divers intervenants sont rattachés à différentes UMR : UMR 7268 ADÉS, UMR 7264 CEPAM, UMR 5190 LARHRA, UMR 8589 LAMOP, UMR 7044 Archimède, UMR 6249 Chrono-environnement, UMR 6273 CRAHAM, UMR 7206 Éco-Anthropologie et ethnobiologie, UMR 5199 PACEA, UMR 8529 IRHiS, EA 4284 TrAme, UMR 5138 ARAR, UMR 7324 CITERES-LAT.

## Financement

Ministère de la Culture, DRAC Grand Est

## 1.1 Financement

Le bilan complet financier du PCR est disponible dans l'annexe n°2. Pour l'année 2022, une subvention de 1000 € a été demandée au SRA Bourgogne-Franche-Comté. À ceci s'est ajouté un reliquat de crédit de l'année 2021 (cette procédure de reversement n'est toutefois plus possible à partir de 2022).

Comme les années précédentes, l'Association NEA (Nord Est Archéologie - C. Moulis, 4 rue Charles Derise, 88500 Mirecourt) a géré la subvention, l'association facturant 2 % de frais de gestion.

<i>Subvention DRAC BFC 2022</i>	1000,00 €
<i>Reliquat année 2021</i>	1556,43 €
<i>Frais de gestion</i>	20,00 €
<i>Dépenses années 2022</i>	2502,20 €
Frais réunion 23 septembre 2021	640,06 €
- Frais d'organisation (repas)	275,40 €
- Frais de mission (M.-H. Roquecave)	364,66 €
Frais 8 et 9 novembre 2022 (réunion et table-ronde)	1808,14 €
- Frais de mission (G. Baudry)	223 €
- Frais de mission (E. retournard)	482,40 €
- Frais de mission (S. Heintzmann)	271,44 €
- Frais de mission (O. Thuaudet)	347,70 €
- Frais d'organisation (repas)	537,60 €
Reste à dépenser	34,23 €

Outre cette subvention, l'Inrap, Archéologie Alsace, Éveha et les laboratoires universitaires ont participé au PCR en prenant en charge certains frais de mission et en accordant du temps aux différents participants sous forme de «jour/homme». Il est à noter que ces «jours/homme» et la prise en charge des frais de mission constituent plus de 90 % du financement du PCR.

## 1.2 Participants (identité, institution, spécialité)

Dohr Myriam, archéologue, responsable d'opération  
Inrap Grand Est, centre archéologique de Ludres  
Spécialités : Contexte urbain, périodes médiévale et moderne, bâti, funéraire, archives

Fossurier Carole, archéo-anthropologue  
Inrap Bourgogne - Franche-Comté, centre archéologique de Dijon, UMR 7268 ADÉS AMU CNRS  
EFS  
Spécialité : Anthropologie

Paresys Cécile, archéo-anthropologue  
Inrap Grand Est, centre archéologique de Saint-Martin-sur-le-Pré, UMR 7264 CEPAM  
Spécialité : Anthropologie

Maestracci Jérémy, archéo-anthropologue  
Inrap Bourgogne - Franche-Comté, centre archéologique de Dijon  
Spécialité : Anthropologie

Martin Philippe, professeur d'histoire moderne  
Université Lyon 2, UMR 5190 LARHRA  
Spécialités : Epoque moderne, religions

Pinguet Romuald, archéologue  
Inrap Bourgogne - Franche-Comté, centre archéologique de Dijon  
Spécialités : Périodes médiévale et moderne, archives

Roms Cédric, archéologue, responsable d'opération  
Inrap Grand Est, centre archéologique de Saint-Martin-sur-le-Pré, UMR 8589 LAMOP  
Spécialités : Contexte urbain, périodes médiévale et moderne, archives

Pélissier Amélie, archéo-anthropologue  
Archéologie Alsace  
Spécialité : Anthropologie

Ardagna Yann, anthropologue, paléopathologiste  
UMR 7268 ADÉS AMU, CNRS EFS Marseille, France  
Spécialités : Anthropologie biologique, paléopathologie, épidémiologie

Tzortzis Stéfan, archéo-anthropologue  
DRAC-SRA PACA, UMR 7268 ADÉS AMU, CNRS EFS Marseille, France  
Spécialités : Archéo-thanatologie, anthropologie biologique, sépultures multiples

Dottori Boris, archéologue, responsable d'opération  
Inrap Grand Est, centre archéologique de Strasbourg, UMR 7044 Archimède  
Spécialités : Périodes médiévale et moderne, rural/urbain, études de bâti, études historiques/  
archives

Alix Stéphane, archéologue, responsable d'opération  
Inrap Bourgogne - Franche-Comté, centre archéologique de Dijon, UMR 6249 Chrono-  
environnement  
Spécialités : Contexte urbain, bases de données

Signoli Michel, archéo-anthropologue  
UMR 7268 ADÉS AMU, CNRS EFS Marseille, France  
Spécialités : Anthropologie, sépultures multiples

Soulat Jean, archéologue, ingénieur d'études  
LandArc, UMR 6273 CRAHAM  
Spécialité : Petit mobilier médiéval et moderne

Pillard Cécile, archéologue  
Inrap Grand Est, centre archéologique de Ludres  
Spécialités : Petit mobilier moderne et contemporain, archives

Higelin Mathias, archéologue, responsable d'opération  
Archéologie Alsace, UMR 7044 Archimède  
Spécialité : Instrumentum

Decomps Claire, conservatrice au Musée d'Arts et d'Histoire du Judaïsme  
Spécialités : Histoire du judaïsme dans le quart nord-est de la France, cimetières juifs

Veysseyre Céline, documentaliste  
Inrap Bourgogne - Franche-Comté, centre archéologique de Dijon  
Spécialités : Documentation, recherches bibliographiques

Hadot Vincent, archéologue, responsable d'opération  
Institut National du Patrimoine  
Spécialité : Cimetières militaires

Oudry Sophie, archéo-anthropologue  
Inrap Hauts-de-France, centre archéologique de Villeneuve d'Ascq, UMR 7268 ADÉS AMU  
CNRS EFS  
Spécialité : Anthropologie

Capron François, archéologue, responsable d'opération  
Inrap Centre, centre archéologique de Saint-Cyr-en-Val  
Spécialités : Périodes médiévale et moderne, rural/urbain

Œil-de-Saleys Sébastien, archéologue, responsable d'opération  
Inrap Bourgogne - Franche-Comté, centre archéologique de Besançon  
Spécialités : Périodes médiévale et moderne, rural/urbain

Buquet-Marcon Cécile, archéo-anthropologue  
Inrap Île-de-France, centre archéologique de Pantin, UMR 7206 Éco-Anthropologie et  
Ethnobiologie  
Spécialité : Anthropologie

Livet Jérôme, archéo-anthropologue  
Inrap Centre, centre archéologique de Tours, UMR 5199 PACEA  
Spécialités : Anthropologie, archéologie funéraire médiévale

Tane Florence, archéologue  
Inrap Centre, centre archéologique de Saint-Cyr-en-Val  
Spécialités : Anthropologie, périodes médiévale et moderne

Wermuth Elodie, archéologue, responsable d'opération  
Éveha agence de Troyes, UMR 7268 ADÉS AMU CNRS EFS  
Spécialités : Anthropologie, contexte urbain, périodes médiévale et moderne, funéraire

Mayer Aurélie, responsable d'opération, archéo-anthropologue  
Éveha agence Ivry-sur-Seine, UMR 7268 ADÉS AMU CNRS EFS  
Spécialités: Archéo-anthropologie, périodes médiévale à contemporaine moderne, rural/urbain

Béghin Mathieu, archéologue  
Service Archéologique Municipal de la ville d'Arras, UMR 8529 IRHiS et EA 4284 TrAme  
Spécialités : Périodes médiévale et moderne, urbain, faubourgs, études historiques / archives

Berthon Amélie, archéologue  
Éveha agence de Clermont Ferrand, UMR 5138 ARAR et UMR 6273 CRAHAM  
Spécialité : Petit mobilier et verre (Moyen Âge et époque moderne)

Bauchet Olivier, archéologue  
Inrap Île-de-France, centre archéologique de Pantin  
Spécialités : contexte urbain, recherches en archives

Baudry Georgie, archéologue  
UMR 6298 ARTEHIS  
Spécialité : Petit mobilier médiéval et moderne

Vuillemin Adrien, archéologue  
Inrap Bourgogne - Franche-Comté, centre archéologique de Besançon  
Spécialités : Périodes médiévale et moderne, recherches en archives

Roux Emilie, archéologue  
Inrap Centre, centre archéologique de Saint-Cyr-en-Val, UMR 5138 ARAR  
Spécialité : Petit mobilier médiéval et moderne

Pichon Isabelle, archéologue, responsable d'opération  
Inrap centre archéologique de Tours, UMR 7324 CITERES-LAT  
Spécialités : Périodes médiévale et moderne, rural/urbain

Yvernault Françoise, archéologue  
Inrap, centre archéologique de Tours  
Spécialité : Recherches en archives

Chimier Jean-Philippe, archéologue  
Inrap, centre archéologique de Tours, UMR 7324 CITERES-LAT  
Spécialités : Périodes médiévale et moderne, rural/urbain



## 2. Présentation, problématiques et méthodologie

### 2.1 Présentation

Le projet de ce PCR est né à la suite de deux importantes opérations de fouille réalisées sur des cimetières modernes, d'abord à Nancy en 2010, puis à Dijon en 2012-2013. Rapidement, les discussions entre la responsable de la fouille de Nancy et l'anthropologue de celle de Dijon ont mis en exergue les nombreux points communs entre les deux cimetières. Tous deux créés au XVIII<sup>e</sup> siècle, dans des villes de taille importante, ils reflètent la vision de la mort au siècle des Lumières. Depuis 2009, plusieurs opérations d'archéologie préventive, à commencer par celle de La Ciotat, ont mis en avant ces cimetières modernes méconnus, et dont l'étude permet de documenter une période de transition, tant dans l'attitude de la population face à la mort que dans la gestion des inhumations. Les colloques du GAAF sur « Le paysage médiéval et moderne du cimetière » en 2012, puis sur « Les grands ensembles sépulcraux » en 2015 et enfin celui de 2016 sur « La mort de nos aïeux » ont permis d'évoquer les résultats de ces opérations. Ainsi de nombreuses similitudes apparaissent entre ces différents cimetières de la période moderne mais aussi des caractéristiques régionales. De plus, les études anthropologiques de ces ensembles laissent envisager un type de population pré-jennérienne bien éloigné du type médiéval régulièrement rencontré et étudié en archéologie.

L'objet de ce PCR est de faire un état des lieux sur le sujet dans le nord-est de la France, à savoir pour les régions de Bourgogne - Franche-Comté, Grand Est, Centre - Val-de-Loire, Île-de-France, Hauts-de-France. Après deux années, l'emprise géographique a été étendue aux régions limitrophes par rapport aux régions de départ (Grand Est et Bourgogne - Franche-Comté) afin d'obtenir un corpus plus conséquent et diversifié et le PCR s'est ouvert aux régions Hauts-de-France, Île-de-France et Centre-Val-de-Loire. En phase finale, les données de ce PCR pourront également être comparées avec celles des cimetières des régions frontalières. Par ailleurs, d'autres projets régionaux du même type mais sous d'autres formes sont actuellement en cours (thèses ou publications) et des liens avec eux sont également envisageables.

Avec cette première année de seconde triennale, soit la cinquième année d'existence du PCR, l'inventaire des sites se termine aussi bien dans les régions initiales que dans les nouvelles. Les premiers résultats mettent en évidence la complexité qu'il y aura à comparer des sites finalement très différents selon les régions : type de mobilier, modes d'inhumation, identité des inhumés, nature et organisation des cimetières, contexte de création ou de déplacement, populations particulières, interventions chirurgicales, fosses communes... Des recherches complémentaires en archives, le retour sur certaines collections ostéologiques ainsi que sur des lots de mobiliers non étudiés, des analyses complémentaires (<sup>14</sup>C, recherches épidémiologiques) sont également prévus en parallèle. Enfin, ce PCR fera l'objet pour terminer d'une synthèse publiée sous la forme d'un ouvrage scientifique, probablement lors d'une année supplémentaire à cette seconde triennale, entièrement consacrée à cela.



## 2.2 Problématiques

Les bornes chronologiques envisagées initialement, de 1650 à 1850, ont bien évidemment orienté le choix des premières problématiques. Il s'agissait alors d'essayer de caractériser des cimetières dits « de transition » car créés à la fin de l'Ancien Régime, au siècle des Lumières, juste avant le décret impérial de 1804 et les premières vaccinations.

Tout d'abord, les réflexions à mener concernaient l'identité des inhumés ainsi que les circonstances de création de ces nouveaux cimetières que ce soit à partir des sources écrites et/ou des données archéologiques. Des études biologiques (à réaliser ou à compléter) ont aussi été envisagées pour permettre de caractériser l'état sanitaire de cette population de la fin de l'Ancien Régime.

Venaient ensuite les différents aspects liés au fonctionnement de ces nouveaux cimetières, aspects impactés ou non par l'hygiénisme et l'individualisme mis en avant au XVIII<sup>e</sup> siècle : l'organisation des cimetières (gestion et typologie des tombes, sectorisation, plates-bandes et allées, etc.), leur gestion (l'économie de la mort, les règles concernant la rotation des tombes ou la profondeur des fosses ou architecture des tombes encore l'évolution des modes d'inhumation tels que les usages du linceul et/ou du cercueil et/ou de la sépulture habillée), autant d'éléments qu'il était prévu de mettre en évidence car en pleine mutation au cours de cette période de 1650-1850.

Outre ces problématiques directement liées aux inhumés ou à la gestion du cimetière, le PCR se proposait d'aborder l'évolution des mentalités face à la mort au travers de l'usage des monuments funéraires, du fleurissement des tombes, de la mise en place des concessions, etc. Enfin, pour répondre à la poussée démographique puis aux exigences du décret impérial, nombre de ces cimetières dits « de transition », modernes pour l'époque, ont été régulièrement agrandis et réorganisés. Cette étude devait permettre d'évaluer les effets de ces changements, les raisons de ces choix, les contraintes, les projets proposés et avortés.

Les problématiques à l'origine du PCR étaient donc essentiellement tournées vers les cimetières urbains du XVIII<sup>e</sup> siècle. Les premières investigations, réalisées en 2018 et 2019, ont eu pour conséquences de nuancer l'impact de l'effet « siècle des Lumières » et donc, entre autres, d'élargir les bornes chronologiques initiales. Cette évolution du PCR est aussi dû au manque évident de matière à exploiter (peu de cimetières du XVIII<sup>e</sup> siècle fouillés) et à la nécessité de pouvoir proposer des synthèses sur des séries suffisamment conséquentes pour être probantes.

Ainsi, les cimetières à l'origine du PCR datent du XVIII<sup>e</sup> voire de la première moitié du XIX<sup>e</sup> siècle : celui de l'Hôpital Général à Dijon (1785-1841), celui des Trois Maisons à Nancy (1732-1842) et celui de l'hôtel-Dieu à Reims (1792-1832). Les investigations menées par les membres du PCR, dans les deux régions Grand Est et Bourgogne-Franche-Comté ont permis de faire les constats suivants :

- Le nombre de cimetières créés ou ayant subi de profondes modifications entre 1650 et 1850 est inégal suivant les régions.
- Il est nettement plus important en ville.
- Le recensement de ces cimetières nécessite d'importantes recherches aux archives.
- Très peu de ces cimetières ont fait l'objet d'opérations archéologiques.
- Des créations de cimetières hors les murs ont eu lieu avant 1650.

Ces recherches ont par ailleurs fait émerger des questionnements sur certains cas particuliers et sur les datations :

- Beaucoup de cimetières de congrégations religieuses datent des XVII<sup>e</sup> et XVIII<sup>e</sup> siècles.
- L'Alsace et la Lorraine comptent un grand nombre de cimetières juifs attribués à cette période.
- Les cimetières militaires sont très présents sur ces régions frontalières.
- Il existe aussi des cimetières de « circonstance », liés à des batailles ou épidémies.
- La plupart des sépultures fouillées pouvant répondre aux critères du PCR sont attribuées à la « période moderne » sans plus de précision.

Afin de pouvoir étudier des séries suffisamment conséquentes du point de vue archéologique et anthropologique et de limiter des recherches aux archives nécessairement chronophages, les participants au PCR ont donc choisi d'étendre l'emprise géographique et chronologique et de recentrer les problématiques sur trois domaines précis :

- La population : études biologiques, pathologiques et du petit mobilier
- La topographie : étude des sources historiques, plans et données de fouille
- Les pratiques funéraires : étude des modes d'inhumation

### **La population**

L'identité des inhumés de ces nouveaux cimetières reste ainsi le premier thème à aborder. S'agit-il de populations classiques de type paroissial (protestants, catholiques ou juifs), de militaires, de malades issus d'un hôpital ou d'indigents ? Certains de ces lieux d'inhumation ont-ils évolué au cours de leur existence, passant par exemple du statut d'hospitalier à celui de paroissial. Pour d'autres encore, le statut restera sans doute difficile à cerner au vu de la mixité des populations inhumées. En parallèle, il conviendra de définir les circonstances de la création de ces cimetières, parfois liées à un contexte d'épidémie, à un accroissement soudain de population ou plus simplement à la fermeture de cimetières médiévaux.

Afin de rester sur des populations de type «classique», sont désormais écartés de notre sujet d'étude les cimetières de congrégations religieuses ainsi que les cimetières de «circonstance» (épidémie, bataille).

Diverses questions se posent ainsi : les populations rencontrées se distinguent-elles des populations médiévales et contemporaines ? Pourquoi ? Quelles sont les éventuelles nouvelles infections et pathologies ? Comment sont-elles traitées ?

Quel type de mobilier rencontre-t-on dans les tombes ? Quelle est la part entre objets personnels et objets religieux ?

### **Organisation et fonctionnement des cimetières**

Une fois la population caractérisée, il est nécessaire d'aborder les différents aspects liés au fonctionnement de ces nouveaux cimetières. Ce PCR nous donnera donc l'occasion de rappeler les règles en usage entre le XVI<sup>e</sup> et le XIX<sup>e</sup> siècle quant à la profondeur des fosses, l'usage de la chaux ou la rotation des tombes, ainsi que de vérifier leur application réelle sur le terrain. Des cas de sectorisation ont aussi été observés lors des opérations de fouille de Nancy et de Reims. Il faudra s'interroger sur la (les) catégorie(s) de population mise(s) à l'écart (suppliciés, tout-petits, soldats...) et les raisons de cette organisation. Et, enfin, qu'en est-il de l'usage des allées, des plates-bandes et de l'orientation des tombes ? Existe-t-il des normes ou bien ces dispositifs sont-ils propres à chaque cimetière ?

Cette étude devrait permettre aussi de s'interroger sur l'évolution des mentalités. Les cimetières s'ouvrent-ils au public, et à partir de quand ? Les monuments funéraires sont-ils courants, autorisés, et de quelle nature ? Qu'en est-il des concessions ?

### **Organisation et gestion des sépultures**

Enfin, le troisième thème concerne la typologie des tombes et les modes d'inhumation. La tombe dépend-elle du statut du cimetière, du contexte (épidémie, poussée démographique ?) ou encore de la religion des inhumés ? Qu'en est-il des fosses communes et des ossuaires : sont-ils la norme ou des cas exceptionnels ? De même, les différentes études menées aux archives et sur le terrain devraient permettre de caractériser les usages du linceul ou/et du cercueil tout au long de la période étudiée et de mieux cerner l'apparition et l'importance de la sépulture habillée.

Le titre du PCR est donc modifié depuis juin 2019. Anciennement dénommé :

Les cimetières de transition de la fin de la période moderne (fin XVII<sup>e</sup> - début XIX<sup>e</sup> s.) au regard des sources historiques et archéologiques, dans le quart nord-est de la France. Il porte désormais le titre suivant :

**Les cimetières modernes « hors les murs » dans le nord-est de la France - Topographie, modes / pratiques funéraires et populations des cimetières antérieurs au décret impérial de 1804 (XVI<sup>e</sup>-XVIII<sup>e</sup> siècles)**

## 2.3 Critères de sélection des sites et cadres chronologique et géographique

### 2.3.1 Critères de sélection des sites

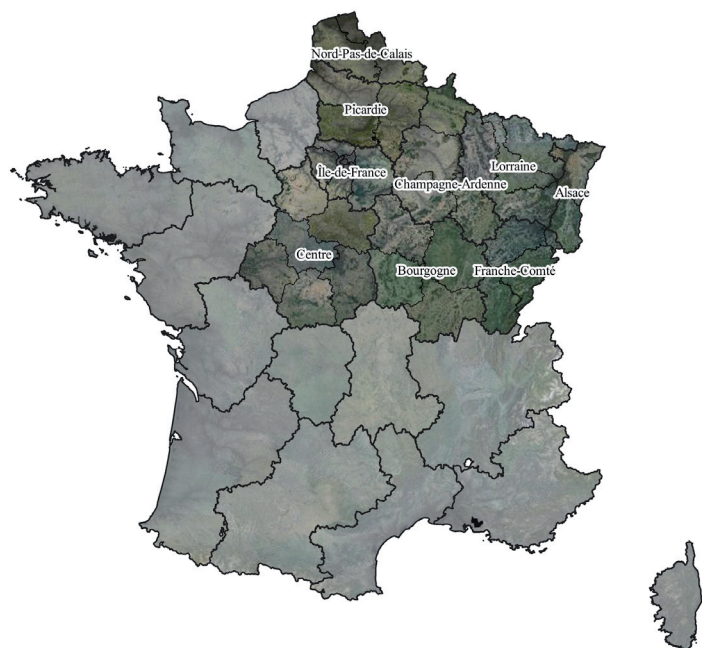
Les cimetières concernés sont tout d'abord ceux des centres urbains. En effet, pour des raisons démographiques notamment, ce sont principalement dans les villes que la nécessité de déplacer les cimetières loin des habitations s'est en premier fait ressentir. De plus, les principales opérations archéologiques ont été réalisées sur des cimetières urbains. Il en résulte évidemment une surabondance d'informations pour cette catégorie de cimetière. Cependant, les recherches effectuées à la carte archéologique et aux archives mettent en évidence dans certains villages cette même volonté de repousser les morts hors du périmètre des vivants. Il apparaît donc intéressant de prendre en compte ces quelques cimetières ruraux déplacés entre les XVI<sup>e</sup> et XVIII<sup>e</sup> siècles, voire de s'interroger sur les éventuelles modernisations de cimetières anciens.

### 2.3.1 Chronologie

Le XVIII<sup>e</sup> siècle semblait donc *a priori* le cadre chronologique le plus approprié. Cependant, nous avons choisi de l'élargir du début XVI<sup>e</sup> siècle au début du XIX<sup>e</sup> siècle pour différentes raisons. Tout d'abord, en ce qui concerne l'étude topographique des cimetières, cela permet d'intégrer davantage de sites et notamment certains cas qui semblaient répondre aux mêmes questionnements que les cimetières « de transition ». Pour augmenter le corpus d'étude en ce qui concerne les analyses biologiques et celles des pratiques funéraires, il s'est avéré nécessaire d'étendre la période chronologique du début du XVI<sup>e</sup> siècle au milieu du XIX<sup>e</sup> siècle : cela est d'autant plus utile que les phases des sites ne permettent pas toujours une distinction précise. De même, en ce qui concerne l'étude du mobilier funéraire, l'élargissement du champ chronologique permet d'augmenter nettement le nombre d'objets et donc d'envisager des comparaisons à des fins de datations.

### 2.3.2 Géographie

A la suite du faible nombre de sites correspondant aux problématiques initialement définies, il a paru opportun d'élargir la zone d'étude et cela d'autant plus que plusieurs cimetières fouillés situés dans les régions limitrophes répondent pleinement aux critères de sélection du PCR (fig.2). Ces régions ne semblaient en outre pas se démarquer notablement du point de vue culturel et social sur les questions générales, les problématiques plus spécifiques comme notamment celles des cimetières juifs étant elles-mêmes pour certaines essentiellement localisées dans l'est.



**Fig.2** Régions du PCR (ce sont les anciennes régions qui sont indiquées car ce sont celles qui correspondent à la gestion actuelle du PCR)

J. Mastracci, Inrap

## 2.4 Méthodologie

Après un an et demi d'utilisation, il est apparu en juin 2019 que la base de données initiale du PCR nécessitait une déclinaison sous forme de tableaux type «Excel». En effet, la base de données ne s'était pas révélée adaptée pour l'étude du mobilier ainsi que pour l'analyse détaillée des sépultures, que ce soit du point de vue biologique ou taphonomique. De même en ce qui concerne la topographie du cimetière, elle ne permettait pas d'y enregistrer les trop nombreuses données issues des archives.

### 2.4.1 Base de données et système d'information géographique (SIG)

La base de données a été créée au début de l'été 2018 sur Access 2016, ajustée fin 2018 et modifiée une dernière fois en janvier 2020. En effet, après deux années d'expérience, la réalité des données disponibles a entraîné de nécessaires ajustements. Elle est désormais basée sur trois formulaires : sites, documentation, bibliographie. Les formulaires «Bibliographie» et «Documentation» devraient être, à court ou moyen terme, mis en lien avec la bibliothèque Zotero du PCR.

Il existe une base de données par grande région. Elles sont à disposition des participants sur le dossier de partage du PCR (sur le drive).

La base de données a été couplée à un SIG pour la réalisation des cartes de répartition. Celui-ci permet de créer, par exemple, des cartes de densité ou des répartitions selon les différents types de sites avec divers critères de sélection (milieu, confession, cimetières spécifiques, etc). Grâce à la symbologie, le potentiel scientifique de chaque site peut être illustré à destination de la communauté scientifique : cela pourra notamment compléter et préciser la carte archéologique.

### 2.4.2 Tableau «topographie»

Les données concernant la topographie du cimetière ou son organisation se retrouvent dans deux types de sources : celles du terrain et celles des archives. Les observations archéologiques (ou *in situ* si le cimetière est toujours actif) peuvent en général être assez facilement présentées sous forme de tableau(x) (présence/absence, mesures, datation, etc). En revanche, les informations contenues dans les textes sont souvent beaucoup plus détaillées, parfois très nombreuses, prolixes sur un sujet, muettes sur un autre, de qualité variable, plus ou moins conformes à la réalité, etc, et enfin de natures diverses : lettres, plans, devis, photos, dessins, schémas, affiches, etc. Ces données sont évidemment difficiles à intégrer dans un seul tableau. Cependant, la base de données ou le logiciel « Excel » restent les meilleurs outils de « base » pour effectuer des comparaisons entre les sites. Aussi, un tableau a tout de même été proposé. Mais les éléments concernant les données des archives mériteront d'être développées par ailleurs dans les synthèses ou sous d'autres formes plus adaptées.

### 2.4.3 Tableau «biologie»

Le tableau «biologie» vise à synthétiser les informations relevant des données observées sur les ossements humains. Ce tableau devrait être complété par chaque participant au fur et à mesure de l'avancée du PCR. Dans ce tableau, 1 ligne correspond à 1 individu. Dans la mesure du possible, les données suivantes y sont renseignées selon les champs suivants : âge, sexe, état de la sphère bucco-dentaire, pathologies.

#### **2.4.4 Tableau « taphonomie »**

Le tableau «taphonomie» rassemble les données relevant de la sépulture. Comme pour le tableau «biologie», il devrait être complété au fur et à mesure de l'avancée des travaux de chaque participant. Dans ce tableau, 1 ligne correspond à 1 sépulture. Pour ce dernier, dans la mesure du possible, les données suivantes sont renseignées selon les champs suivants : description, dimensions, position et orientation, contenant, divers.

#### **2.4.5 Tableau « petit mobilier »**

Le tableau «mobilier» a été créé en 2019 ; dans celui-ci, 1 ligne correspond à 1 objet. Pour ce dernier, dans la mesure du possible, les données suivantes sont renseignées selon les champs suivants : description, objet, précisions.

#### **2.4.6 La bibliothèque Zotero**

Dans le cadre de ce PCR, une bibliothèque de groupe a été créée sous le logiciel libre Zotero. Elle est, depuis 2018, rattachée à la bibliothèque développée avec le même logiciel pour la région Bourgogne - Franche-Comté de l'Inrap et de ce fait, gérée par la documentaliste du centre archéologique de Dijon.

Le choix de cet outil a été déterminé, outre une utilisation courante par le milieu de la recherche, par la facilité de prise en main et d'utilisation ; la rapidité de rapatriement des références depuis des catalogues de bibliothèque et des sites de ressources documentaires en ligne ; leur classement et conservation sur le long terme à un emplacement unique accessible depuis n'importe quel ordinateur. Lorsque la référence existe en version numérique, celle-ci peut y être associée, soit directement sous la forme de pdf, soit par l'indication du lien renvoyant sur le document en ligne.

En plus de la possibilité de partager simultanément à l'ensemble des membres du groupe les références présentes dans cette bibliothèque, il permet de créer à volonté et en fonction du style bibliographique choisi des bibliographies, de générer des notes et des appels bibliographiques dans un texte rédigé depuis les logiciels LibreOffice et Microsoft Word.

Elle est gérée par la documentaliste et son administration est commune avec les responsables du projet. L'ensemble de ces membres y ont accès en « lecture et consultation ».

Ils participent activement à son enrichissement au gré de leurs lectures et travaux et communiquent les références à ajouter à la documentaliste par mail. Ces dernières sont identifiées par une pastille de couleur pour une durée de 6 mois.

En décembre 2022, 97 références sont accessibles dans la bibliothèque de groupe.

Les axes de travail pour l'interopérabilité et la mise en relation des travaux de recherche avec la documentation restent à développer au cours des deux prochaines années.

### **2.5 Déroulement du PCR**

Deux réunions ont eu lieu cette année et une table-ronde a été organisée par le PCR (détails de cette dernière dans le paragraphe 3.5 «Le petit mobilier»). La première réunion s'est déroulée en distanciel le 21 juin 2022 au matin tandis que la deuxième a eu lieu en présentiel au centre archéologique Inrap de Ludres le 8 novembre 2022.

#### **2.5.1 Réunion préparatoire 21 juin 2022**

Une première réunion a été réalisée le 21 juin 2022 sur l'ensemble de la matinée. Elle avait essentiellement pour but de préparer les travaux à venir au cours de l'année et son format en distanciel a permis un plus grand nombre de participants.

Étaient présents G. Baudry, F. Capron, J.-P. Chimier, M. Dohr, C. Fossurier, M. Higelin, J. Livet, A. Mayer, S. Œil-de-Saleys, C. Paresys, A. Pélissier, I. Pichon, C. Roms, É. Roux-Capron, C. Veysseyre, A. Vuillemin. Le nombre élevé de participants a été l'occasion d'effectuer un tour de table détaillé. Les nouveaux arrivants sont : Adrien Vuillemin (Inrap Bourgogne-Franche-Comté - recherches en archives Franche-Comté Haut-Rhin), Émilie Roux-Capron (Inrap Centre-Val-de-Loire - inventaire petit mobilier Centre-Val-de-Loire), Isabelle Pichon (Inrap Centre-Val-de-Loire - inventaire des sites Touraine), Jean-Philippe Chimier (Inrap Centre-Val-de-Loire), Françoise Yvernault (Inrap Centre-Val-de-Loire - recherches en archives Touraine).

Après un rapide retour sur la réunion du 23 septembre 2021, plusieurs points ont été abordés : la publication de la journée d'étude du 23 novembre 2021 à Lyon, le résumé de l'avis CTRA, le bilan financier, le nombre de jours accordés en 2022 par l'Inrap, Archéologie Alsace et Éveha. Le dépôt du rapport se fera désormais seulement sur HAL avec lien sur Academai et ResearchGate. Il est également rappelé aux participants de bien s'assurer qu'ils ont l'accord des personnes dont ils citent le travail, surtout si elles ne font pas partie du PCR.

La future table-ronde «Instrumentum» de fin d'année est également évoquée. Trois sujets sont proposés pour les futures journées d'études : les recherches en archives et les études documentaires (en région Centre) en 2023 ; les fosses communes (journée organisée sur Paris ?) pour 2024 ; les déplacements des cimetières : modalités pratiques, textes et réalités du terrain pour 2024 ?

La question des sujets de master a fait l'objet de discussions suite à la recommandation de la CTRA :

- Maliwan Thomas, une étudiante en master de Cécile Buquet, travaille actuellement sur un sujet en lien avec le PCR et a contacté certains participants afin d'obtenir quelques données. Voici ce qu'elle décrit de son sujet : Il s'agit d'« un mémoire sur l'analyse des ossements ayant subi des pratiques chirurgicales retrouvés hors contexte hospitalier à l'époque moderne dans la moitié nord de la France. Je m'interroge plus précisément sur le devenir des os ayant subi des pratiques chirurgicales et des modèles anatomiques. Pourquoi certains squelettes ont-ils été ré-inhumés en dehors du cimetière paroissial tandis que d'autres ont été simplement rejetés ? Quelle était la population sélectionnée ? Quels sont les indices qui permettent d'identifier ces traces d'opérations et de remontage ? Quelles sont les particularités pathologiques retrouvées dans un cimetière hospitalier par rapport à un cimetière paroissial plus classique ? Il serait intéressant de pouvoir consulter les données des sites mentionnant ce type de cas et de faire un recensement. »

- Jean-Philippe Chimier nous a fait un retour d'expérience sur un étudiant que lui et Isabelle Pichon ont suivi sur ses deux années de master (soutenance en 2021). Il s'agissait d'un sujet portant sur le passage du cimetière paroissial au cimetière communal entre la fin XVIII<sup>e</sup> et le début du XIX<sup>e</sup>. L'aire géographique choisie regroupait une soixantaine de communes. L'étudiant a travaillé principalement à partir de cartes et de textes, ainsi que, dans une moindre mesure, sur les résultats d'opérations archéologiques. Ils envisagent de relancer ce type de sujets en région Centre sur d'autres secteurs.

- Myriam Dohr va proposer à la fac d'archéologie de Nancy en septembre prochain un sujet sur la topographie des cimetières à Metz (avec SIG) sur la période moderne (1500-1804). En effet, le sujet est trop conséquent pour être correctement travaillé sur le temps du PCR.

Les objets de l'année 2022 sont ensuite détaillés :

- Pour les régions les plus avancées : terminer de remplir les tableaux / finir les dernières recherches.

- Pour les régions arrivées en 2020 : terminer l'inventaire des sites et remplir les tableaux.

- Sur le sujet du petit mobilier : remplir les tableaux et préparer la journée d'étude.

- Sur le sujet des cimetières militaires : le sujet approche de son aboutissement.

Les objectifs pour la fin d'année étant :

- Toutes les régions doivent être au même point d'avancement concernant les inventaires.

- Le rapport de fin d'année peut présenter de premières ébauches des synthèses régionales / thématiques.

Des présentations rapides sont ensuite effectuées pour les régions Centre-Val-de-Loire (J.-P. Chimier, F. Capron, J. Livet), Alsace (A. Pélissier, M. Higelin), Champagne (C. Paresys, C. Roms), Franche-Comté (S. Œil-de-Saleys, G. Baudry), Bourgogne (C. Fossurier), Lorraine (M. Dohr), Île-de-France (A. Mayer).

## 2.5.2 Réunion annuelle 8 novembre 2022

La réunion annuelle s'est tenue le 8 novembre 2022. Etaient présents : G. Baudry, F. Capron, J.-P. Chimier, M. Dohr, C. Fossurier, J. Maestracci, I. Pichon, É. Roux-Capron, C. Veysseyre, E. Wermuth, R. Lefebvre (invitée). Après un tour de table détaillé, diverses informations ont été abordées (bilan de la réunion du 21 juin, budget et jours PAS, tables-rondes de Lyon en 2021 et de Nancy en 2022). R. Lefebvre (Inrap, Craham-CNRS UMR 6273) a ensuite présenté « Le cimetière « oublié » d'Yvetot : la fouille d'un cimetière de transition de la fin du XVIII<sup>e</sup> siècle (Seine-Maritime, Normandie), cimetière offrant de nombreuses similitudes avec ceux des «Trois Maisons» à Nancy et du «Pont des Tanneries» à Dijon. Une discussion s'est par la suite concentrée sur les tables-rondes : publication de la table-ronde « Petit mobilier moderne » de 2022, mise en place de la table-ronde de 2023 sur les études documentaires par J.-P. Chimier, possibilités d'organisation d'une table-ronde en 2024 sur les fosses communes et ossuaires / dépôts secondaires par les membres parisiens. La deuxième partie de la réunion a permis de faire un point sur certains bilans régionaux et d'aborder des premiers sujets de synthèse. En région Centre, les tableaux devraient être terminés en fin d'année bien que les données ne concernent que peu de grandes villes. En Franche-Comté, l'inventaire des sites devrait être fini en fin d'année.

Les objectifs de 2023 sont définis ainsi : harmoniser la base de données et les tableaux (au premier semestre) et commencer à travailler sur les sujets de synthèses pour préparer la publication finale.

Cette réunion a permis de discuter de la création d'un logo pour le PCR, qui sera désormais indiqué sur les rapports et les publications, lors de participation à des colloques ou sur les programmes des tables-rondes (fig.3).




Fig.3 Proposition de logo, Collectif PCR

### 3. Bilans thématiques : perspectives

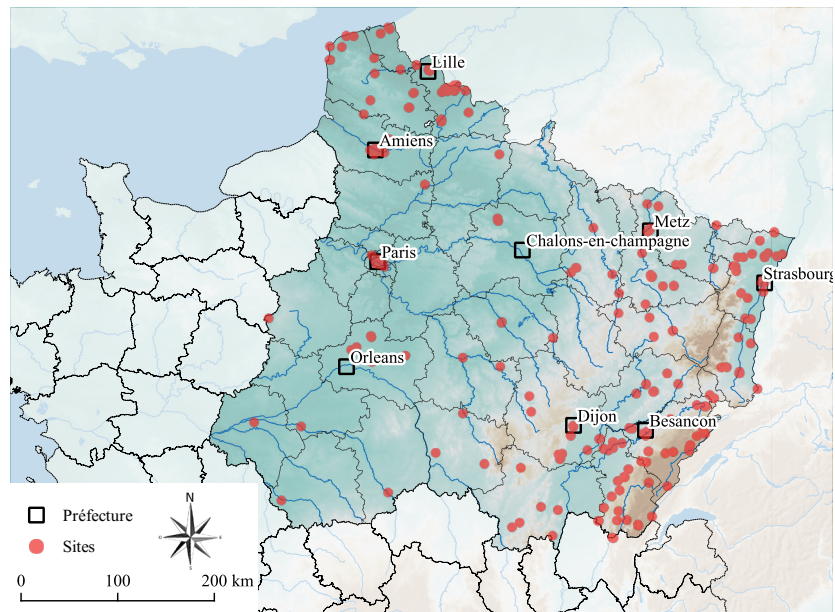
#### 3.1 Avancement des tableaux

Dans la plupart des régions initiales du PCR, les inventaires de sites sont bien avancés voire terminés (annexe n°4); ils illustrent la grande hétérogénéité des informations (fig. 4, fig. 5). L'intégration des données dans les tableaux a également nettement progressé mais de manière inégale selon les régions.

Région	Alsace	Bourgogne	Centre - Val-de-Loire	Champagne-Ardenne	Franche-Comté	Hauts-de-France	Île-de-France	Lorraine	Total
<b>Opérations archéologiques</b>									
Nombre de sites BDD	41	26	11	10	77	25	54	48	292
Nombre d'opérations archéologiques	5	20	6	1	17	10	5	24	88
Nombre de diagnostics	2	15	4	0	6	1	5	10	38
Nombre de fouilles	3	5	2	1	11	1	5	10	38
Nombre d'observations ponctuelles	0	0	0	0	37	2	0	10	49
<b>Données issues des tableaux</b>									
Nombre d'individus dans le tableau biologie	0	888	159	70	0	0	744	438	2299
Nombre d'individus dans le tableau taphonomie	0	757	247	73	0	0	769	427	2273
Nombre d'objets dans le tableau mobilier	0	501	66	4	190	0	303	399	1463
Nombre de sites renseignés dans le tableau topographie	0	15	8	0	0	41	54	63	181

Fig.4 Bilan des inventaires et des tableaux - Collectif PCR





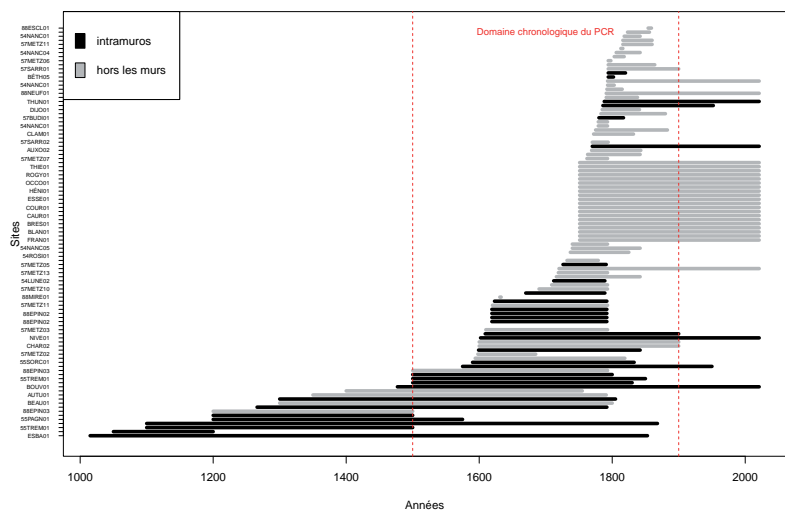
**Fig.5** Emplacement des sites répertoriés dans le nord-est de la France  
 Fond de carte Global 30 Arc-Second Elevation (GTOPO30), USGS Products et European catchments and Rivers network system (Ecrins), ©EEA <https://www.eea.europa.eu/legal/copyright>, assemblage Clément Féliu (Inrap) ; Collectif PCR

L'analyse des quatre tableaux regroupant les données issues des opérations archéologiques de toute la zone d'étude donne une première ébauche quant aux réflexions à mener concernant la topographie du cimetière, l'architecture de la sépulture, l'identité biologique du défunt et les objets qui lui sont associés.

### 3.2 La topographie des cimetières (J. Maestracci)

La base de données sur la topographie des cimetières est complétée pour quatre anciennes régions administrative (Bourgogne, Île-de-France, Lorraine et Nord-Pas de Calais) et compte actuellement 181 entrées. Cet inventaire permettra de produire un travail de synthèse sur l'occupation des cimetières, leur géographie et leur topographie. Par exemple 63 % de ces cimetières sont situés hors les murs et la plupart ne comprennent pas d'édifice religieux ce qui marque un changement profond d'habitude avec le Moyen Âge.

La figure 6 présente la durée d'utilisation (connue ou supposée) des cimetières issus du tableau par une barre horizontale colorée en fonction de la position du cimetière *intra* ou *extramuros*. Cette représentation permet de visualiser la dynamique temporelle de déplacement des cimetières. Ces données, étendues à toutes les régions, pourront être confrontées à d'autres (géographie, densité de population...) pour comprendre les paramètres qui ont influencés cette évolution.

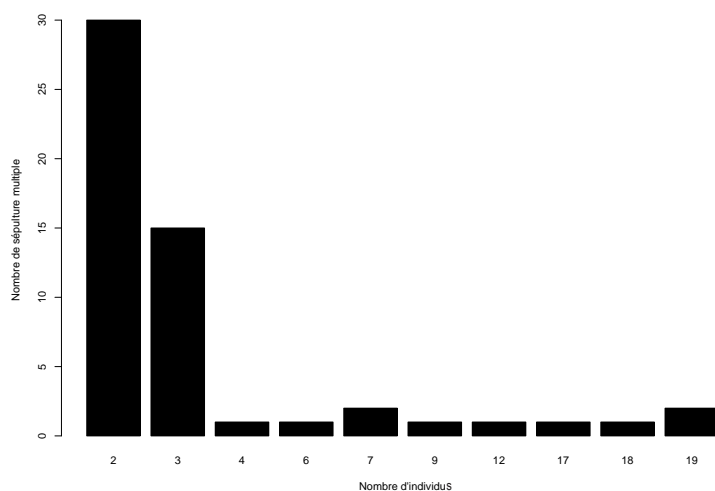


**Fig.6** Durée d'utilisation connue ou supposée des cimetières issus du tableau matérialisée par une barre horizontale colorée en fonction de la position du site *intra* ou *extramuros* - J. Maestracci, Inrap

### 3.3 L'architecture des tombes et les pratiques funéraires (J. Maestracci)

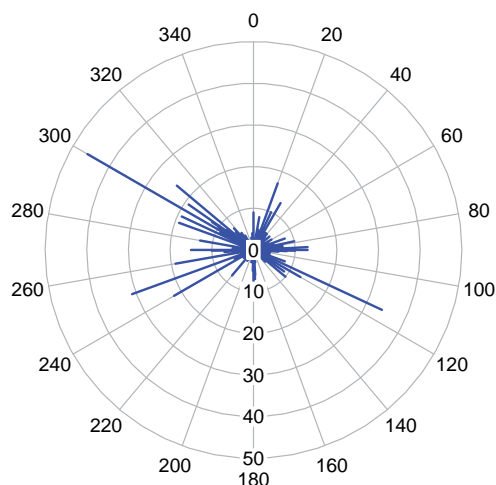
Le tableau regroupant les données relatives aux pratiques funéraires est complété pour plus de la moitié du territoire (Centre-Val-de-Loire, Bourgogne, Champagne-Ardenne, Lorraine) et compte 2273 sépultures. Notons toutefois que la majeure partie de ces données repose sur deux sites (Dijon «Pont des Tanneries» et Nancy «Berger-Levrault») qui représentent à eux seuls 67 % du corpus (1078 individus). L'ensemble de ces données permettra d'étudier les pratiques funéraires à grande échelle et d'en visualiser les normes.

Parmi les 2273 faits, la majorité est constituée par des dépôts primaires, les restes en position secondaire (49 entités) correspondant à moins de 4 % du total<sup>1</sup>. Les sépultures primaires sont pour la plupart des dépôts individuels (92,5 % des cas). Les sépultures multiples sont souvent doubles, mais peuvent accueillir jusqu'à 19 individus<sup>2</sup> (fig.7).



**Fig.7** Nombre d'individus dans les sépultures multiples du tableau  
J. Maestracci, Inrap

Ces données permettront également de travailler à terme sur la constitution des fosses, leur orientation et leurs dimensions. L'orientation des fosses et des défunts est très variable (fig.8). Si l'on constate une dominante dans le quart ouest, cette orientation est loin d'être unique et assez imprécise. La topographie de l'environnement (orientation et organisation du cimetière) joue un rôle prépondérant dans le placement des fosses.

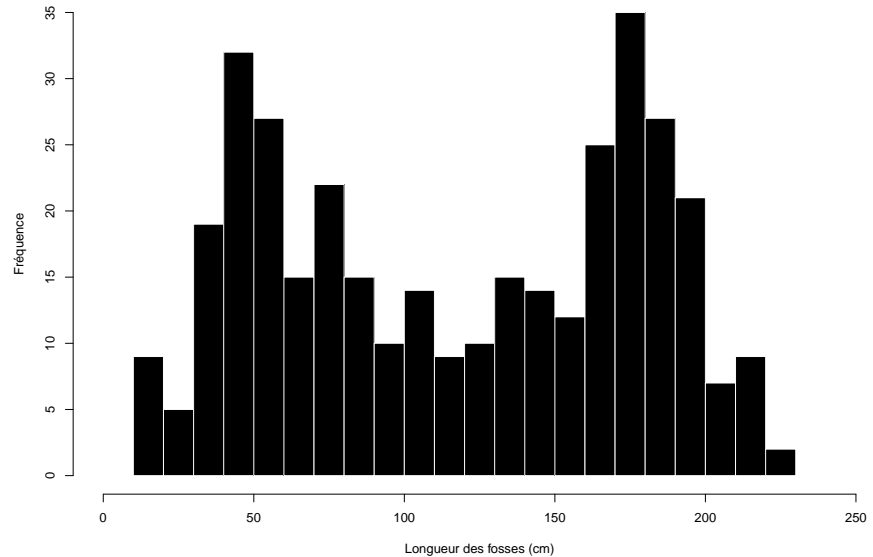


**Fig.8** Orientation des défunts  
J. Maestracci, Inrap

1. Le traitement des dépôts secondaires étant très variable en fonction des moyens et des objectifs de fouille des cimetières, cette proportion est probablement sous-estimée.

2. Les sépultures multiples à dépôt non simultané, typiquement les fosses communes, ne font pas partie de ce décompte.

L'examen rapide de la longueur des fosses sépulcrales (fig.9) permet d'isoler deux modes, probablement un pour les très jeunes immatures (environ 50 cm) et un pour les adultes (environ 1,8 m). La mise en relation avec les données biologiques permettra d'affiner la répartition des fosses par âge et d'étudier la normalisation des fosses sépulcrales.



**Fig.9** Variations des longueurs des fosses  
J. Maestracci, Inrap

Pour terminer, cette revue préliminaire de données s'intéresse aux modes de dépôts, qui s'opèrent majoritairement en cercueil, dans plus de 60 % des cas (857/1372). Les dépôts sans contenant rigide existent mais ne représente que 5 % des occurrences (70/1372). La présence de linceul est identifiée dans 20 % (266/1372) des cas ce qui montre la persistance de cette pratique. Une analyse plus fine pourrait permettre de mieux comprendre l'évolution de l'utilisation des enveloppes souples au cours de la période.

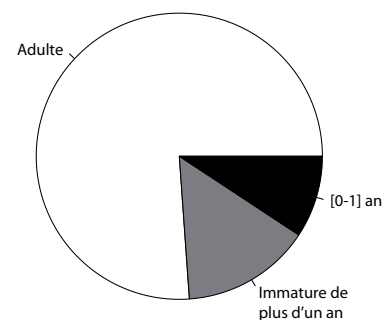
### 3.4 L'identité biologique des défunts (J. Maestracci)

Le regroupement des données biologiques recueillies lors des différentes opérations de terrain a plusieurs objectifs. En premier lieu, caractériser la population moderne par sa mortalité, ses caractéristiques biologiques et son état sanitaire sur une large aire géographique.

#### 3.4.1 Généralités

Le tableau compte actuellement 2299 entrées soit autant d'individus (issus des corpus de Bourgogne, Centre-Val de Loire et Lorraine). Un rapide comptage en trois catégories d'âge (fig.10) permet de cerner la proportion de très jeunes immatures [0-1 an] qui est relativement faible (9 %) comparée aux autres immatures biologiques (15 %) et aux adultes (76 %).

Le tableau comporte 659 individus dont le sexe a pu être déterminé. Une disproportion, avec une surreprésentation des hommes est observée, 376 (57 %) contre 283 (43 %) femmes. Il conviendra donc de détailler l'apport de chaque site afin de déterminer l'origine de cette variation. Aucun des sites répertoriés ne présente d'emblée un déséquilibre important du sex-ratio.



**Fig.10** Répartition des individus selon l'âge - J. Maestracci, Inrap

### 3.4.2 Stress non spécifiques

Le corpus d'étude est une nouvelle fois difficile à analyser tant il est hétérogène. Il est donc à prendre seulement à titre indicatif, la variation interobservateur étant importante sur les trois critères analysés : hypoplasie de l'émail dentaire, *cribra orbitalia*, hyperostose porotique crânienne (fig.11). L'hypoplasie de l'émail dentaire a particulièrement été cotée de manière différent selon les observateurs, avec parfois des variations dans l'intensité.

	Hypoplasie	<i>Cribra orbitalia</i>	Hyperostose porotique
Nb individus observés	751	592	609
Nb absence	317	523	491
Nb présence	434	69	118
Pourcentage présence	57,8 %	11,7 %	19,4 %

**Fig.11** Présence des stress non spécifiques, hypoplasie de l'émail dentaire, *cribra orbitalia* et hyperostose porotique crânienne (nombre des cas observés, en absence et en présence et pourcentage de présence) - C. Fossurier, Inrap

### 3.4.3 Bilan des pathologies non traumatiques : perspectives et limites (C. Paresys en collaboration avec Y. Ardagna)

Un premier bilan des pathologies présentes, en particulier des indices de maladies notables sur les squelettes, a été effectué à partir des inventaires complétés les années précédentes des régions suivantes : Champagne, Lorraine, Bourgogne, Centre-Val-de-Loire. Ensuite, nous avons tenté de mettre en valeur différents aspects qu'il serait intéressant de développer. Ce bilan ne cherche qu'à mettre en évidence des pistes de réflexion ou des éléments à approfondir pour les années qui viennent. Les pathologies traumatiques seront traitées ultérieurement, ce bilan préliminaire n'ayant pas eu le temps de les aborder.

L'exercice reste extrêmement limité dans sa première étape. Tout d'abord le corpus est très disparate, toutes les séries osseuses ne sont pas conservées de la même manière. En outre, les personnes ayant proposé des diagnostics n'ont pas toutes une expérience similaire ce qui peut augmenter le nombre de cas indéterminés. De plus les cadres nosologiques utilisés semblent être aussi hétérogènes. Enfin, il n'a que rarement été possible de faire appel à un paléopathologiste pour vérifier ou affiner les diagnostics : ils sont donc à prendre avec toutes les précautions nécessaires. Il n'y a ainsi **aucune unité dans les données**, ceci entraînant de nombreux biais selon les critères diagnostiques ou les nomenclatures retenues, les régions et les sites de la base de données.

Un total de 334 sujets pathologiques, en grande majorité adultes, été observé (fig.12).

	Nombre de cas totaux	
		Féminin
Adulte	Masculin	134
	Indéterminé	115
	Grand adolescent	
Immature		21
Total général		334

**Fig.12** Nombre de cas pathologiques observés en fonction du sexe et de l'âge - C. Paresys, Inrap

Ils se répartissent différemment selon les différents groupes nosographiques (fig.13).

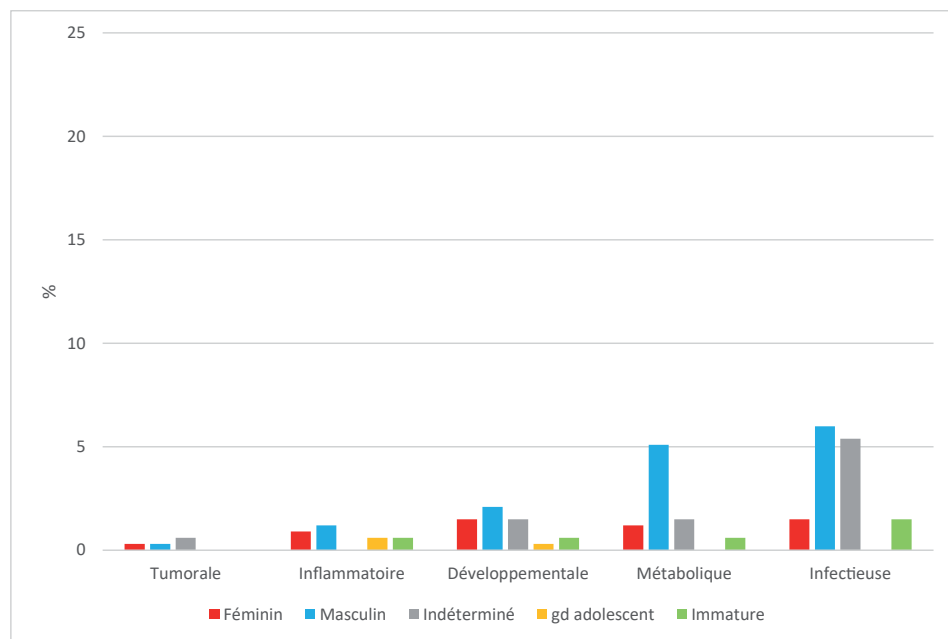


Fig.13 Répartition des pathologies par sexe et par âge au décès - C. Paresys, Inrap

Les maladies infectieuses sont présentes sur 48 sujets, principalement adultes : cette donnée devra être approfondie et affinée au regard du contexte « moderne » de ces populations. Il reste à déterminer à quoi correspondent ces cas, si ce sont des infections spécifiques ou non (ostéomyélites par exemple), et si ce sont uniquement des cas « typiques » d'infection réellement présents au sein du corpus au regard de la qualité des diagnostics paléopathologiques. Parmi ces infections, 19 cas de tuberculoses ont pu être recensés, exclusivement chez des adultes, ce qui peut s'expliquer par l'existence de signes pathognomoniques facilitant parfois le diagnostic de cette atteinte (surtout en comparaison avec d'autres infections au diagnostic différentiel plus complexe). Il conviendra probablement de préciser davantage quelles sont les pathologies infectieuses évoquées macroscopiquement, comme les tréponématoses, qui ne sont, en l'état, pas présentes au sein du corpus. Les atteintes d'origine tumorale touchent 4 sujets, tous adultes, mais il paraît intéressant de rappeler que les lésions pseudo-tumorales (comme les kystes des tissus) peuvent être comptabilisées dans ce groupe nosologique en fonction des nomenclatures utilisées par chacun.

Un premier dénombrement indique que les maladies inflammatoires, toutes confondues, posent peut-être des problèmes d'interprétation ou de répartition dans les groupes nosographiques. Aussi leur diagnostic sera à vérifier ou à préciser : en effet, elles concernent 11 défunts dont un tiers d'immatures.

Les maladies développementales et métaboliques, prises dans leur ensemble (soit en tant que lésions isolées, soit en tant que maladies métaboliques) atteignent respectivement 20 et 28 défunts, principalement adultes.

Il semble possible de vérifier le diagnostic « incertain ou indéterminé » évoqué pour un total de 204 sujets et ce, grâce à la description des lésions. Cette piste de réflexion reste à tester mais peut être très coûteuse en temps.

Enfin, il pourrait être pertinent d'étayer plusieurs observations pathologiques, par exemple les sujets souffrant de lésions d'origine infectieuse ou tumorale, à l'aide d'analyses microbiologiques ou de l'imagerie médicale. La recherche ciblée de certaines maladies pourrait aussi être porteuse d'informations sur les sujets retrouvés dans les fosses liées à des crises ou sépultures multiples. Ceux-ci représentent en effet parfois une image sanitaire intéressante de la population, dès que le pathogène ayant provoqué des décès en masse ne sélectionne pas ses victimes. Sur ces derniers, tant la cause pathologique de la mort que les maladies endémiques pourraient être recherchées.

### 3.5 Le petit mobilier

#### 3.5.1 Table-ronde du 9 novembre 2022 à Nancy

Une table-ronde a été organisée à Nancy le 9 novembre 2022 au Palais du Gouvernement. Elle abordait la question du petit mobilier moderne en contexte funéraire sous différents angles d'approche. Le programme était le suivant (annexe n°3) :

Myriam Dohr - *La publication de l'ouvrage sur les résultats de la fouille menée à Nancy en 2010 : « Le faubourg des Trois-Maisons à Nancy (XVI<sup>e</sup>-XIX<sup>e</sup> s.) : quatre siècles d'histoire et d'archéologie »*

Georgie Baudry et Samantha Heitzmann - *Pratiques d'inhumations et mobilier funéraire à l'époque moderne dans l'Allier : réflexions et perspectives à partir de quelques ensembles issus d'opérations récentes*

Philippe Martin - *Des objets dans la tombe : les marqueurs d'une identité*

Emilie Roux-Capron et François Capron - *Le petit mobilier médiéval, moderne et contemporain en contexte funéraire : état de la question en région Centre-Val-de-Loire*

Olivier Thuaudet - *Le petit mobilier dans les sépultures modernes et contemporaines dans le sud-est de la France*

Hélène Dupont, Pauline Petit et Raphaëlle Lefebvre - *Le petit mobilier déposé dans les tombes de cimetières modernes en Normandie*

Emeline Retournard et Isaline Saunier - *Les textiles dans les sépultures modernes : exemples des sites du cimetière d'Aulnat (Puy-de-Dôme) et de l'abbaye de Fontevraud (Maine-et-Loire)*

Jean Soulat - *Bagues « de foi » ou « de fiançailles » dans les sépultures modernes en France : des comparaisons outre-Atlantique aux premiers jalons typo-chronologiques*

Cette table-ronde a permis de nombreux échanges entre les différents spécialistes du petit mobilier funéraire. Elle va donner lieu à une publication en qui sera augmentée d'autres contributions aux Éditions Mergoil.

#### 3.5.2 Communication régionale sur le petit mobilier dans les tombes d'époque moderne à la table-ronde du 9 novembre à Nancy (É. Roux-Capron et F. Capron avec la collaboration d'I. Pichon)

Une partie significative des jours octroyés cette année a été consacrée à la réalisation de la communication intitulée « Le petit mobilier en contexte funéraire (XV<sup>e</sup>-XIX<sup>e</sup> s.) Région Centre-Val-de-Loire ».

En l'absence de synthèse régionale sur le sujet, suite à une faible quantité de publications (seuls deux sites du corpus en ont fait l'objet), un important travail de dépouillement des rapports d'opération a été réalisé (fig.14). Classiquement, il a débuté par nos propres opérations et/ou études pour s'élargir aux sites indiqués par les collègues puis par une recherche bibliographique plus classique.



Fig.14 Communication sur le petit mobilier en région Centre-Val-de-Loire - É. Roux-Capron, Inrap

Ce dépouillement a permis de renseigner un tableau dont les 25 champs portaient sur différents critères : le site, la phase funéraire, le défunt, la localisation de l'objet dans la tombe et l'objet. Les problématiques de cet enregistrement étaient de dater les objets par leur contexte (pour éviter tout raisonnement circulaire où l'objet date la tombe qui au final date l'objet dans une chrono-typologie), d'envisager des différences en fonction de la nature de l'ensemble funéraire (par exemple entre une communauté religieuse et un cimetière paroissial), des changements au cours de la période ou des pratiques différentes en fonction du sexe de l'inhumé.

Au final ce sont 507 objets issus de 22 sites qui ont été étudiés. Comme une publication est envisagée, nous resterons à un niveau très succinct de présentation des résultats de cette étude pour permettre cependant au lecteur d'en saisir les modalités. La principale interrogation était de savoir s'il était possible de s'engager vers la réalisation d'une chrono-typologie du mobilier funéraire d'époque moderne en région Centre-Val-de-Loire.



Fig.15 Les trois sites principaux de l'étude : Neuville-aux-Bois «Église Saint-Symphorien», Orléans «Place du Cheval-Rouge» Batilly-en-Gâtinais «le Bourg»

É. Roux-Capron, Inrap

La présentation a été réalisée en trois grands temps : trois études de cas (objets de trois ensembles funéraires étudiés par É. Roux-Capron, fig.15), une remise en perspective régionale (fig.16) pour les principales familles d'objets

Fig.16 Période d'utilisation des principaux sites du corpus É. Roux-Capron, Inrap



(les épingles, les boutons, les bagues/anneaux, les chapelets..., fig.17, fig.18, fig.19) et un élargissement vers la période postérieure où les pratiques changent, avec une présentation de quelques objets spécifiques des cimetières contemporains.

Fig.17 Inventaire des objets du corpus selon les types  
É. Roux-Capron, Inrap

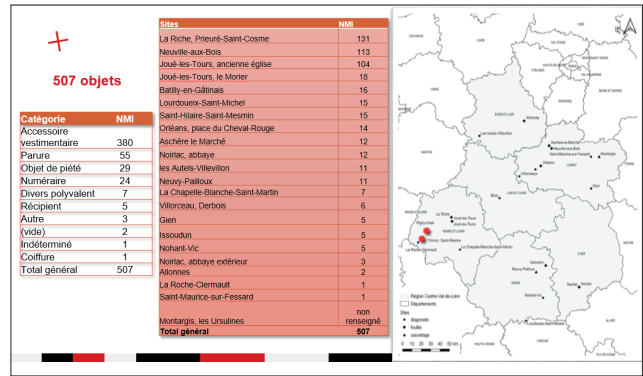


Fig.18 Le mobilier coïncident - É. Roux-Capron, Inrap

**Le mobilier coïncident**  
**Les accessoires vestimentaires**

Les épingles  
149 sépultures

Matériau	NMI
Alliage cuivreux	289
Fer	43
Argent	19
<b>Total</b>	<b>351</b>

Site	Sépultures avec épingles	Total sépultures	%
Rigny-Lisoué	71	480	15%
Neuville	58	412	14%
Joué-les-Tours, ancienne église	43	100	43%
Prieuré Saint-Cosme	28	48	58%

**Le mobilier coïncident**  
**Les accessoires vestimentaires**

Les ferrets  
Peu d'occurrences dans la région  
Quelques cas spécifiques (taille du défunt, membre inférieur)

**Le mobilier coïncident**  
**Les accessoires vestimentaires**

Les boutons

**Le mobilier coïncident**  
**Les parures**

Les colliers  
Enfants  
Systématiquement porté au cou  
Matériau privilégié : le verre

**Le mobilier coïncident**  
**Les parures**

Les bagues  
Surtout des femmes  
Un port privilégié à la main gauche sur l'annulaire  
Matériau privilégié : les alliages cuivreux

**Le mobilier déposé**  
**Les monnaies**

Pratique essentiellement connue à partir du XVIIe s.  
Dans les établissements réguliers (religieux ou communaux)  
Sépultures à l'intérieur des églises paroissiales

**Le mobilier déposé**  
**Les chapelets et médailles**

**Le mobilier déposé**  
**Les récipients funéraires**

Très fréquents pour le milieu du Moyen Âge (XIIIe-XVIe s.)  
Pour l'époque moderne essentiellement en Touraine  
Une concentration dans le Berry pour les fioles à eau bénite

Fig.19 Le mobilier déposé  
É. Roux-Capron, Inrap



Au final, cette étude met en lumière le potentiel de ce mobilier moderne, de mieux en mieux pris en compte lors des opérations archéologiques. Cependant son utilisation pour bâtir une chrono-typologie régionale souffre encore du fait qu'il est le plus souvent mis au jour au cours d'opérations de diagnostics où les contextes sont placés dans de longues phases chronologiques. Pour aller au-delà d'un simple catalogue et avant d'envisager de l'utiliser comme jalons dans la datation des tombes, il est nécessaire d'envisager une vaste campagne de datation des contextes de découverte (radiocarbone sur les ossements du défunt).

### 3.5.3 Le mobilier funéraire moderne en Franche-Comté, état d'avancement (G. Baudry)

Le dépouillement des données disponibles sur le mobilier funéraire pour la Franche-Comté a débuté avec du retard par rapport à celui des autres régions. Ce court texte veut en présenter l'avancement et le potentiel. Ce travail ne s'est pas uniquement basé sur les sites indexés dans la base de données régionale du PCR, mais également sur les autres opérations archéologiques réalisées dans la région<sup>3</sup>. Cet inventaire a été réalisé dans une volonté d'exhaustivité en tentant de regarder tous les rapports ayant pu livrer des structures funéraires modernes et du mobilier associé.

Treize sites ou rapports ont pu être dépouillés dans ce but, dont cinq n'ont pas livré de mobilier utilisable pour cette étude (fig.20). Les huit autres sites ont permis de recenser 190 objets ou assemblages de la période considérée. Il faut toutefois noter que cette répartition n'est pas homogène, le site seul de la «Place de la République» à Luxeuil-les-Bains ayant livré 162 objets ou éléments. Le reste n'a fourni que des corpus exploitables assez maigres, le plus abondant, avec 11 éléments ou ensembles, provenant des sondages réalisés dans l'église de la Madeleine à Besançon.

Commune	Site	Code (si PCR)	Dépouillé	Mobilier moderne
Luxeuil-les-Bains	Place de la République		oui	oui
Besançon	Place de la 7 <sup>e</sup> brigade blindée		oui	oui
Ruffey-le-Château	10 rue Saint-Antide	RUFF01	oui	oui
Besançon	Église de la Madeleine	BESA08	oui	oui
Saint-Hymetière	Église		oui	oui
Orgelet	Centre bourg		oui	oui
Les-Trois-Châteaux	Église Saint-Martin de Nanc-lès-Saint-Amour		oui	oui
Montreux-Château	Sentier abbé Behra		oui	oui
Petit-Noir			oui	0
Pontarlier	Église Saint-Bénigne		oui	0
Domprel	Église Saint-Martin		oui	0
Saint-Hymetière	Église Saint-Hymetière		oui	0
Dole	Place Nationale	DOLE01	manque	
Dole	Cimetière du Saint-Esprit	DOLE02	manque	
Lure	Saint-Quentin	LURE01	oui	0
Saint-Claude	Église Saint-Sauveur	SAI02	manque	
Besançon	Îlot Pâris	BESA02	manque	
Champvans	Ancien cimetière	CHAM01	manque	
Granvillars	Ragie du Long Bois	GRAN01	manque	
Granvillars	Le Calvaire / faubourg Saint-Martin	GRAN02	manque	
Nozeroy	Hôpital Sainte-Barbe	NOZE01	manque	
Saint-Claude	Rue des écoles	SAI01	manque	
Vesoul	Cour de la Mairie	VESO02	manque	
Fontaine-lès-Luxeuil	Bourg		manque	

Fig.20 Inventaire des sites de Franche-Comté examinés pour le petit mobilier - G. Baudry, Inrap

3.La coordination entre les différents intervenants sur la région n'a pas pu se faire sur le temps de ce rapport.

Selon les recensements effectués, il reste encore à examiner 11 sites dont 10 participent au PCR. D'autres, hors du corpus du PCR, peuvent cependant toujours se révéler en cours d'étude. Il faut également mentionner que l'étude du mobilier de la «Place de la République» de Luxeuil-les-Bains s'est arrêtée à la campagne 2009, la dernière d'importance ayant eu lieu en 2015. Concernant les sites à exploiter, il est nécessaire de préciser qu'il s'agit essentiellement de fouilles anciennes aux rapports peu accessibles. Il a en outre été déjà démontré que les méthodes en vigueur à cette période de l'archéologie montrent de nombreuses lacunes pour l'exploitation du mobilier funéraire moderne (Baudry, Heitzmann et Favart à paraître). Leur potentiel paraît donc relativement limité dans l'état actuel des données utilisables.

### 3.6 Populations particulières

La journée d'étude réalisée à Lyon va être publiée aux éditions du Cerf, la sortie de l'ouvrage étant prévue pour le mois d'avril 2023. Celui-ci s'intitule provisoirement : *Populations particulières des cimetières modernes (XVI<sup>e</sup>-XIX<sup>e</sup> siècles)*. Son sommaire est le suivant :

P. Martin - *Préambule*

M. Dohr - *Introduction*

P. Martin - *Le sort des enfants non baptisés dans l'Est de la France (fin XV<sup>e</sup> - milieu XIX<sup>e</sup> siècle)*

A. Dellisle - *Le traitement funéraire des individus immatures de l'Hôtel-Dieu de Lyon à l'époque moderne. Entre inclusion et exclusion*

A. Thomann, C. Coupeur, O. Dutour - *Des enfants malades inhumés au XVII<sup>e</sup> siècle sur le parvis de l'église Saint-Sauveur à Caen*

C. Fossurier, R. Pinguet - *Pauvres et malades, enfants et nouveau-nés de l'Hôpital Général de Dijon (Côte-d'Or) : les données issues des registres de décès et de la fouille du second cimetière d'époque moderne de l'hôpital*

A. Meffray, Y. Ardagna - *Du texte à l'os : regards croisés entre sources historiques et sources anthropobiologiques sur les malades de l'époque moderne et leurs pathologies*

C. Paresys, C. Roms - *Des malades de l'hôtel-Dieu et du choléra au cimetière Saint-Remi de Reims ?*

D. Carron - *La planification funéraire dans un bourg à pèlerinage : l'exemple d'Alise-Sainte-Reine (Côte-d'Or) dans la seconde moitié du XVII<sup>e</sup> siècle*

E. Sergent - *Les sépultures de suppliciés*

V. Hadot - *Le cimetière des soldats de Marsal (Moselle). Étude de la condition militaire et de ses corollaires au XVIII<sup>e</sup> siècle*

M. Signoli, É. Cabot, M. Dohr, S. Tzortzis, É. Verna - *Les populations «militaires» dans les cimetières en France, au XVIII<sup>e</sup> siècle, en contexte urbain*

C. Buquet - *Le site de Charenton-Saint-Maurice : organisation des tombes, programme funéraire et contraintes*

S. Ardouin - *L'hôtel-Dieu de Lyon : un cimetière protestant géré par une administration catholique durant la répression (XVII<sup>e</sup>-XVIII<sup>e</sup> siècles)*

M. Dohr - *Le secteur des immatures dans le cimetière juif de Frauenberg (Moselle) : l'occasion unique de confronter les textes et la réalité des pratiques*

C. Fossurier - *Conclusion*

## 3.7 Études régionales

### 3.7.1 Avancement des inventaires

Le travail effectué cette année a consisté dans la plupart des régions à finaliser les inventaires.

- En *Alsace*, A. Vuillemin a complété l'inventaire topographique du Haut-Rhin.

- En *Bourgogne*, J. Maestracci a avancé sur le tableau «Topographie».

- En *Centre-Val-de-Loire*, après deux années consacrées à l'alimentation du corpus des sites pouvant renseigner les problématiques du PCR, une réflexion sur la représentativité de ce corpus a été menée et l'enregistrement d'une partie des données anthropologiques dans les tableaux du PCR a débuté, les travaux des membres du PCR pour notre région ont été adaptés. Cette année, le travail d'alimentation des tableaux et la constitution d'un corpus de sites modernes de comparaison se sont poursuivis. De nouveaux axes de recherches ont été développés avec des recherches en archives et une synthèse du petit mobilier. Cette diversification découle, en partie, du fait que l'équipe régionale s'est étoffée en passant de trois à sept chercheurs. Vingt-sept jours ont été alloués à notre équipe. Une partie de ces jours a été utilisée pour participer aux deux réunions annuelles et à la journée d'étude de Nancy. Onze jours ont été consacrés à l'alimentation des tableaux, deux aux recherches en archives, sept à la préparation de la communication régionale de la journée d'étude et deux journées pour la rédaction de cette contribution. J. Livet et F. Tane ont été consacré cinq jours à finir et compléter les tableaux concernant les sites mis en évidence lors de la recollection des données. Les informations taphonomiques et biologiques de 248 individus sont désormais réunies (et 67 pour les données concernant le mobilier). Ces renseignements sont issus de 6 lieux différents (Les Autels-Villevillon, Pithiviers, Nogent-le-Rotrou, Neuville-aux-Bois, Orléans, Issoudun), à la fois des espaces funéraires déplacés mais également des sites de même chronologie et contexte pour servir de comparaison.

Comme pour les années précédentes, la facilité de récupération des données à intégrer aux tableaux est fortement dépendante de la disponibilité des informations au sein des rapports (les sites avec un faible nombre d'individus ne sont pas synonymes de rapidité...).

Pour la partie ouest de la région, le travail de reprise des données et le remplissage des tableaux a également continué mais la charge opérationnelle n'a pas permis de clore ce travail et d'en proposer un bilan dans ce rapport. Une dernière phase de travail est cependant prévue d'ici à la fin de l'année 2022 et sera intégrée aux travaux de 2023.

- En *Champagne-Ardenne*, les tableaux ont été finalisés les années précédentes, et C. Roms a avancé sur les recherches en archives.

- En *Franche-Comté*, S. Œil de Saleys, A. Vuillemin et J. Maestracci ont complété la base de données et les tableaux et G. Baudry le tableau mobilier.

- Dans les *Hauts-de-France*, le travail effectué par S. Oudry s'est concentré sur la saisie des informations précédemment collectées dans les bases de données. Cela concernait les cimetières créés ou profondément transformés durant la période explorée par le PCR.

Un accent a été mis sur la recherche de cimetières juifs et protestants ; les premiers n'ont pas été découverts. Quelques cimetières protestants ont été identifiés, l'un d'entre eux au cours d'un diagnostic archéologique. Ils sont presque tous localisés dans l'ancienne région Picardie où les communautés ont semble-t-il laissé plus de traces.

- En *Île-de-France*, la base de données et les tableaux ont été complétés par C. Buquet, A. Mayer, É. Wermuth et O. Bauchet.

- En *Lorraine*, les tableaux biologie et taphonomie ont été avancés par J. Maestracci.

### 3.7.2 Les recherches en archives en région Centre-Val-de-Loire (F. Yvernault)

Rejoignant le PCR cette année, j'ai bénéficié de deux jours consacrés à entamer des dépouillements aux Archives Départementales d'Indre-et-Loire dans la série C. Celle-ci concerne l'administration des provinces, notamment les travaux publics sur les ponts, les routes et parfois les cimetières lorsque l'intendant de Touraine est saisi pour des arbitrages ou bien qu'il autorise des travaux. En Indre-et-Loire, ce fonds couvre surtout le XVIII<sup>e</sup> s. Cependant, seules quelques communes sont mentionnées, peut-être du fait des aléas de la conservation des actes. Ainsi, il existe des mentions sur les réparations et l'ouverture de cimetières à Amboise, Bléré, Athée, Montlouis, Bourgueil.

#### 3.7.2.1 Amboise : deux cimetières créés à la fin du XVIII<sup>e</sup> s.

##### - Un premier déplacement de cimetière en 1775

L'un des deux cimetières paroissiaux d'Amboise, le cimetière Saint-Florentin, fait l'objet d'une première translation en 1775, où il est installé en dehors de la porte Hurtault, dans les anciens fossés d'enceinte, à la sortie sud-est de la ville, « *dans un bas fond donnant sur la petite rivière d'Amasse lequel fond étoit l'ancien fossé du mur de ville* » (AMA GG21). L'emplacement choisi se révèle, cependant, dommageable au bout de quelques années. En effet, une délibération de 1778 énumère les difficultés consécutives à l'emplacement du nouveau cimetière : l'accès se fait par une ruelle escarpée et difficilement praticable pour les porteurs de cercueils ; le terrain manque de terre ; sa situation en contrebas, d'une dizaine de mètres de la surface, offre un aspect sinistre : « *de quelque côté qu'on le fixe il ne presentoit qu'un aspect effrayant pour l'humanité que sa partie inférieure qui en formois la portion la plus considérable étoit situé a trente pieds au moins au dessous du niveau de la porte hurtault* ». Cette situation ne permet pas une bonne aération et le corps municipal évoque « *les vapeurs noires de ce cimetière* » qui ne peuvent être balayées par aucun vent. Enfin, sur ses côtés nord et est, le cimetière est entouré d'habitations, ce qui est contraire aux nouvelles directives royales hygiénistes. Ainsi, les curés des paroisses Saint-Denis, Saint-Florentin, ainsi que les membres du conseil municipal préconisent de prospecter un nouveau terrain dans les faubourgs, dont le plan et le devis sont approuvés par l'archevêque en 1779 (ADIL C299). Entre 1785 et 1790, les registres de délibérations de la paroisse indiquent l'autorisation de la vente de l'ancien cimetière situé près de la porte Hurtault (ADIL G681).

##### - La translation définitive du cimetière en 1780

L'intendant de Touraine du Cluzel approuve en 1779 la délibération de l'assemblée des maires et habitants, pour transférer hors la ville les cimetières des deux paroisses Saint-Florentin et Saint-Denis « *à cause de leur incommodité* ». Le nouveau terrain est conforme à la directive royale : il est situé sur une élévation, en pleine campagne, « *exposé à tous les vents* » et d'une surface suffisante : le mur de clôture prévu, de 37 toises x 35 toises x 55 toises x 50 toises, correspond à 7550 m<sup>2</sup> environ (ADIL C299, C250). Un arpenteur-géomètre est chargé d'observer la nature du terrain et conclut que la terre est « *un aubuit pierreroiteux maigre qui ne peut produire que du seigle* », la valeur foncière du terrain est donc faible. Des fosses sont ouvertes aux quatre angles, afin d'observer une stratigraphie : tout d'abord 18 pouces de terre, puis une terre pierreuse appelée « *crélee* », déclarée facile à piocher, puis une « *terre grace jaune appelée lilas* », sans doute une argile que les arpenteurs déclarent également peu difficile à piocher. Ils concluent qu'il sera facile d'y pratiquer des fosses de six pieds de profondeur, surtout quand la terre aura été travaillée par les fossoyeurs. Les travaux prévus, afin de « *remplir les dispositions de la déclaration du roy du 10 mars 1776* », concernent la rénovation des chemins d'accès, la construction d'un mur de clôture, d'une porte d'entrée. Le terrain, formant un quadrilatère, doit être divisé en deux parties égales pour les deux paroisses, une portion étant réservée au cimetière de l'hôtel Dieu. La construction d'un retable formant deux autels, un pour chaque paroisse, est prévue en pierre de Lussault « *de meilleure espece et premier banc* ». L'autel doit être orné d'une colonne de marbre, portant la croix de l'ancien cimetière de la paroisse Saint-Florentin. Des niches doivent être pratiquées dans la masse de chaque autel pour ranger les outils des fossoyeurs. L'entrée est prévue dans l'angle nord-ouest, encadrée de piliers en pierre d'Athée pour les premières assises, puis en pierre de Lussault de « *meilleure qualité plus beau grain* » (ADIL C250).

### 3.7.2.2 La réouverture d'anciens cimetières

#### - Montlouis-sur-Loire

De nombreuses informations concernent la localité de Montlouis, située à huit kilomètres à l'est de Tours, car des demandes sont adressées en 1779 à l'intendant de Touraine par le curé, le corps municipal et une partie des paroissiens pour obtenir la réouverture et les réparations d'un ancien cimetière, qui a cessé de servir une vingtaine d'années auparavant. Le curé et une partie des paroissiens déclarent que cet ancien site est conforme à la déclaration du roi de 1776 car il est situé au bord de la Loire, pour l'exposition au vent, à 130 toises du bourg, pour l'éloignement des habitations et entouré de murs. Tandis que ce cimetière est abandonné vers 1760, un petit cimetière entourant l'église reste en activité. Les agents municipaux écrivent « *que les habitants [le] préfèrent au petit cimetière sittué dans le bourg* ». Le corps municipal fait pratiquer des fosses de cinq pieds de profondeur dans l'ancien cimetière et concluent « *que le terrain est très bon et suffisamment profond pour faire cimetière tel qu'il a été autrefois ainsi que nous l'avons vu par les ossements qui sont sortis de toutes les excavations* ». Le curé demande alors le rétablissement de l'ancien cimetière, où une chapelle, dédiée à saint Hermel, est par ailleurs, toujours en élévation. Les raisons de son abandon ne sont pas expliquées, mais le curé constate que l'ancien cimetière n'a pas été frappé d'interdit par l'archevêque. Dans le même temps, des prospections sont engagées sur ordre de l'intendant pour rechercher un nouveau terrain. L'arpenteur de la généralité « *fait faire des fouillemens dans le terrain proposé pour le nouveau cimetière* » et conclue à l'impossibilité d'y installer un cimetière du fait que « *le roc n'est qu'à 6 ou 12 pouces tout au plus de la surface de la terre* », ce que rappelle également le curé (ADIL C299).

#### - Athée-sur-Cher

Les archives relatent la construction d'un nouveau cimetière à Athée en 1776, afin de se conformer à l'ordonnance royale « *qui ordonne la suppression des cimetières scitués auprès des églises d'enterrer dans iceux ainsi que dans les églises ils sont astraint de se servir des anciens ou autres terrains écartés* ». Comme l'ordonnance semble l'indiquer, d'anciens cimetières abandonnés peuvent être de nouveau utilisés. C'est le cas à Athée, où le corps de ville demande à l'intendant la réhabilitation d'un ancien cimetière, situé en dehors du bourg, « *ils desirent et veulent que lon se serve de lancien cimetière pour inhumer les corps morts* ». Ni les raisons, ni l'époque de l'abandon de cet ancien cimetière ne semblent évoquées. Les travaux nécessaires semblent minimales : clôturer le terrain de haies vives et de fossés pour empêcher le passage des animaux, la construction de murs étant trop coûteuse (ADIL C299).

#### - Bléré

Les textes concernant la commune de Bléré renseignent tout d'abord une situation classique : en 1776, les agents municipaux prospectent un terrain situé hors la ville pour servir de cimetière suite à une ordonnance de l'archevêque de Tours. Cependant, le curé et les paroissiens indiquent que le terrain choisi est situé au lieu appelé le Grand Cimetière, qui constituait à une époque indéterminée le cimetière de la ville, « *lequel servoit il y a environ quatre cens ans de sepultures pour ladite ville et paroisse* ». Les travaux engagés pour réhabiliter le terrain sont limités : il est entouré de haies vives pour empêcher le passage des animaux et d'un fossé de cinq pieds. Une croix est érigée à l'intérieur, les arbres sont abattus, le chemin d'accès est rénové. Une chapelle, encore présente sur le site ne nécessite que des réparations. Les travaux sont terminés en 1777 (ADIL C299).

### 3.7.2.3 Des cimetières abandonnés durant l'époque moderne

#### - Bourgueil

À Bourgueil, il n'est pas question de la réouverture d'un ancien cimetière, mais un ancien cimetière situé hors la ville est mentionné en 1776. À cette date, l'entrepreneur chargé du pavage des rues obtient de la municipalité l'autorisation de prélever du sable « *dans un ancien cimetière situé proche la ville* » qui est abandonné depuis un temps indéterminé, « *ce cimetière où l'on prend le sable est abandonné de toute ancienneté* ». Il se heurte à l'opposition du curé bien qu'il se propose de ré-inhumer les rares ossements « *calcinés* » découverts (ADIL C711).

### - Mouzay

En 1675, une visite du cimetière de Mouzay, village situé à quelques kilomètres au sud-ouest de Loches, est effectuée « *pour cognoistre les difficultés qui empechent la closture* ». En effet, trois chemins traversent le cimetière ; en conséquence, sa partie orientale est supprimée. Après les ordonnances royales de 1776, le cimetière de Mouzay est agrandi en 1784 (ADIL G893).

### Conclusion

Les autorisations de travaux accordées par l'intendant de Touraine permettent de documenter l'ouverture du nouveau cimetière d'Amboise après l'ordonnance royale de 1776, mais les recherches révèlent un premier déplacement du cimetière, suivi d'un abandon rapide. De plus, les textes révèlent un autre élément : dans plusieurs petites villes ou villages, comme Montlouis, Athée, Bléré, d'anciens cimetières, éloignés des lieux d'habitations et abandonnés durant le XVIII<sup>e</sup> s. ou depuis une période indéterminée sont ré-ouverts, afin d'appliquer la directive royale de 1776. Ces informations sont à associer avec l'existence de cimetières hors les murs, attestés à la fin du Moyen Âge ou durant l'époque moderne et qui perdurent jusqu'au XIX<sup>e</sup> ou XX<sup>e</sup> s. Certains ont déjà été identifiés à Azay-le-Rideau, Joué-lès-Tours et Vendôme. L'existence de cimetières hors les murs n'est pas un phénomène de la fin du XVIII<sup>e</sup> s., leur présence en dehors des zones d'habitats ne semble pas forcément correspondre à des contraintes topographiques, comme un relief ou une enceinte urbaine et les raisons de leur abandon sont également à rechercher. La poursuite du dépouillement de la série C paraît intéressant, l'inventaire indique des mentions de travaux dans les cimetières de différentes communes, qui pourraient indiquer la réhabilitation d'anciens cimetières ou l'ouverture de nouveaux. L'inventaire de cette série indique également l'abandon de cimetières protestants à Chinon et dans le chinonais. À Chinon également, les inventaires mentionnent la création de cimetières d'épidémie hors les murs au XVII<sup>e</sup> s.

### Archives départementales d'Indre-et-Loire

#### *Série C, administration des provinces*

\* C250. — 128 pièces. 1765-1789. — Mémoires des travaux de maçonnerie, charpente, serrurerie faits au grand pont de bois d'Amboise. — Comptes rendus à M. Lescalopier, intendant de Tours, par le sieur Laisné directeur des Aides d'Amboise, du produit du péage du pont, du 1er janvier 1752 au 24 juin 1765. — Travaux exécutés à la poissonnerie et au nouveau cimetière d'Amboise sur le produit desdits octrois et péages.

\* C299. 79 pièces. 1759-1779. Réparations du cimetière de Bléré. — Requête de Michel Restru, curé de Bléré, contre les habitants qui refusent de réparer la belle chapelle du cimetière. — Réparations du cimetière d'Athée, de l'église et du presbytère de Chissay, du cimetière et de l'église de Montlouis. — Translation du cimetière de Saint-Denis d'Amboise. — Actes d'assemblées d'habitants. — Adjudications et réceptions de travaux.

\* C711. — 86 pièces. 1773-1787. — Procès-verbal de visite, toisé et estimation des pavages à faire dans la ville de Bourgueil, rédigé par Pierre Diboisne, voyer, à la requête de MM. de La Chastaigneraie, abbé commendataire de l'abbaye du dit lieu, Beguin de Vaux, sénéchal, et autres notables ; — assemblée des syndic et habitants en l'église Saint-Germain, dans le but de s'opposer à l'adjudication d'un pavage en pavé d'échantillon ; — ordonnance du Bureau, autorisant Antoine Jouveau, adjudicataire, à faire assigner M. Plessis, curé de Saint-Germain, qui lui a fait défendre par huissier de prendre du sable dans l'ancien cimetière, ainsi qu'il est porté dans son adjudication.

#### *Série G, clergé séculier*

\* G681. — 57 f°. 1785-1790. Amboise — Délibérations. — Autorisation pour la vente de l'ancien cimetière, situé près la porte Hurtault.

\* G893. — 20 pièces. 1598-1768. — Mouzay. Procès-verbal de la situation du cimetière, dressé en 1675 par Gilles Montrot, prieur commendataire et curé de Dolus, à la réquisition de René Bouet, curé de Mouzay.

#### *Archives Municipales d'Amboise*

\* GG 21. 1751 – 1790. Paroisses. 1775, bénédiction d'un nouveau cimetière, situé hors de la porte Hurtault, in CHEVALIER (C.), *Les archives communales d'Amboise, inventaire analytique*, 1421-1789, 1874.



## 4. Conclusion

Le PCR sur les cimetières modernes hors les murs dans le nord-est de la France commence donc sa deuxième triennale, après cinq années de recherche (en comptant l'année probatoire). Son bilan est extrêmement positif malgré les effets de la crise sanitaire.

Le projet regroupe aujourd'hui 36 participants de multiples institutions et de divers métiers, tous impliqués, efficaces et enthousiasmés par ce sujet des cimetières modernes. Concentré initialement sur deux régions, le PCR en compte désormais cinq, s'étendant ainsi aujourd'hui sur un territoire suffisamment vaste et cohérent pour envisager des synthèses sur les différentes problématiques abordées. Enfin, l'objet initial du PCR, limité au départ aux cimetières de transition de la fin du XVIII<sup>e</sup> siècle, s'est vu progressivement remis en question, grâce aux premiers résultats des inventaires. Il regroupe donc aujourd'hui un ensemble de thématiques anthropologiques et historiques dont l'élément commun est ce phénomène du déplacement de certains cimetières - ou de leur création - hors les murs durant toute la période moderne. Concrètement, ces cinq années ont tout d'abord permis d'aboutir à la création d'outils aujourd'hui validés et utilisés par l'ensemble des participants, à savoir une base de données, quatre tableaux d'inventaire détaillés et un SIG regroupant l'ensemble des sites retenus. Dans l'ensemble des régions, les bases de données et tableaux d'inventaires sont pratiquement terminés et n'évoluent plus que ponctuellement. Cet état d'avancement a permis de commencer à réfléchir aux pistes qu'il serait intéressant de suivre dans de futures synthèses thématiques. Les différentes sources disponibles sont ainsi globalement déterminées et les différents membres du PCR commencent à travailler par petits groupes sur certains sujets.

Les avancées de cette année confirment tout l'intérêt de ce PCR. En effet, quels que soient les secteurs, de nombreux cimetières sont effectivement déplacés ou créés, pendant cette période s'étalant de 1500 à 1804, hors du voisinage des lieux de culte et en périphérie des zones d'habitation. Le contexte de création est souvent lié à l'identité des inhumés, mais aussi à la poussée démographique, au développement de l'urbanisme ou même à une épidémie. La gestion des morts, mais plus largement celle des espaces funéraires, entre ainsi dans le débat public dans de nombreuses villes mais aussi dans certains villages. Que faire des morts quand il n'y a plus de place dans le cimetière, ou si ce sont des juifs, ou bien des soldats étrangers ? Quel mode d'inhumation faut-il adopter pour telle catégorie sociale, pour les tout-petits ou pour les suppliciés ? Quels sont ceux qui ont le droit à une sépulture individuelle tandis que d'autres sont destinés à la fosse commune ? Le sujet est évidemment vaste mais il a pu être approché au travers de deux thèmes ayant fait l'objet de tables-rondes ouvertes à l'ensemble de la communauté scientifique : les «populations particulières» (publication prévue en avril 2023), et le «petit mobilier» (publication prévue pour fin 2023 ou 2024).

Les deux dernières années de la seconde triennale du PCR seront consacrées à la confrontation de toutes les données collectées, entre les régions et selon différentes problématiques. Les résultats seront réunis dans un ouvrage de synthèse, dont la réalisation est prévue pour 2025, avec une publication courant 2026.



## Bibliographie

### Baudry, Heitzmann, Favart à paraître

BAUDRY G., HEITZMANN S., FAVART C., « Pratiques d'inhumations et mobilier funéraire à l'époque moderne dans l'Altierr : réflexions et perspectives à partir de quelques ensembles issus d'opérations récentes », in Dohr M., Fossurier C. et Roux-Capron É. dir., *Le petit mobilier dans les sépultures d'époque moderne. Actes de la table-ronde du 9 novembre 2022 à Nancy*.

### Blanchard et al. 2011

BLANCHARD P., SOUQUET-LEROYI., CASTEX D., POULLE P., PHILIPPEM., *Témoignages de deux crises de mortalité moderne dans le grand cimetière : Issoudun, Indre, Les Champs Elysées (Centre de l'Image)*, rapport de fouilles, Pantin, Inrap Centre-Ile-de-France, 2011, vol. 1, 269p.

### Capron et al. 2018

CAPRON F., TANE F., AUNAY C., BOUILLON J., CALVO P., COUBRAY S., FLAGEUL S., HULIN G., INGRANDVARENNE E., LIARD M., MAROIS L., MÉNUDIER A., POULLE P., PRADAT B., ROUX-CAPRON É., SIMON F.-X., TABBAGH A., *Loiret, Neuville-aux-Bois, Place de l'église Saint-Symphorien, L'église Saint-Symphorien de fond en comble*, rapport de fouilles, Pantin, Inrap Centre Ile-de-France, 2018, 2304 p.

### Capron et al. 2019

CAPRON F., JESSET S., LIARD M., POULLE P., ROUX-CAPRON E., TANE F., *Loiret, Batilly-en-Gâtinais, « Le Bourg », Place du 8-Mai / Place de l'Eglise / Place de la Mairie / Rue du Château-d'Eau*, rapport de diagnostic, Pantin, Inrap Centre Ile-de-France, 2019, 201 p.

### Champagne 2005

CHAMPAGNE F., *Blois (Loir-et-Cher), « 3 à 9 avenue Desfray »*, rapport de diagnostic, Pantin, Inrap Centre Ile-de-France, 2005.

### Dubant 1991

DUBANT D., « L'église de Neuvy-Pailloux (Indre) », *Revue archéologique du Centre de la France*, 30, 1, p. 127-136.

### Gaultier, Husi 2017

GAULTIER M., HUSI P., « Des pots dans la tombe dans le centre de la France : un état de la question », in BOCQUET-LIÉNARD A., CHAPELAIN DE SÉRÉVILLE-NIEL C., DERVIN S., HINCKER V., *Des pots dans la tombe (IX<sup>e</sup>-XVIII<sup>e</sup> siècle) : regards croisés sur une pratique funéraire en Europe de l'Ouest : actes du Colloque de Caen (30 et 31 mai 2012)*, Caen, Presses Universitaires de Caen, 2017, p. 191-205.

### Hugoniot 1995

HUGONIOT J.-Y., « Les bouteilles funéraires en Berry », *Cahiers d'archéologie et d'histoire du Berry*, 123, p. 31-61.

### Jesset et al. 2004

JESSET S., CHAMBON M.-P., GEORGES P., RIQUIER S., *Villorceau (Loiret) - « Les Derbois »*, rapport de diagnostic, Orléans, Inrap / SRA Centre, 2004.

### Joyeux, Tane 2016

JOYEUX P., TANE F., *Loiret, Gien Place de la Victoire, parking du Petit Champ*, rapport de diagnostic, Pantin, Inrap Centre Ile-de-France, 2016.

### Lallet et al. 2020

LALLET C., JESSET S., COUSSOT C., COEURET C., ROCHE J.-L., TANE F., *Centre - Val de Loire, Eure-et-Loir, les Autels-Villevillon, Eglise Notre-Dame : compte rendu d'intervention*, rapport de diagnostic, Pantin, Inrap Centre Ile-de-France, 2020.

### Livet 2017

LIVET J., *Centre-Val de Loire, Indre-et-Loire : Joué-lès-Tours, rue Debrou*, rapport de diagnostic, Tours, Inrap Centre Ile-de-France, 2017.

### Mataouchek 2007

MATAOUCHEK V., *Saint-Hilaire-Saint-Mesmin : Place de l'Église (Loiret-Centre)*, rapport de diagnostic, Tours, Inrap Centre Ile-de-France, 2007.

### Pécout et al. 1999

PÉCOUT F., DAVID F., LUBERNE A., FROQUET H., HUMBERT L., *Montargis (Loiret) ZAC de l'Hôpital (Tranche 2) : opération préventive de fouille nécessitée par l'urgence absolue*, Orléans, SRA Centre, 1999.

### Papin et al. 2013

PAPIN P., AUNAY C., BOUILLON J., CANNY D., FONTAINE A., GARDÈRE P., LIVET J., VANHOVE C., TROUBADY M. et YVERNAULT F., *Joué-lès-Tours (37 22). Places Victor Hugo et François Mitterrand. Origine et évolution d'un centre paroissial rural (fin 7<sup>e</sup> - 19<sup>e</sup>s.)*, rapport Final d'Opération de fouille archéologique, [Chambray-lès-Tours], Service de l'archéologie du département d'Indre-et-Loire, 2013, 254 p.

### Pecqueur et al. 2008

PECQUEUR L., SEGAIN E., BIWERN., *Autoroute A19 - section Artenay - Courtenay - Commune d'Aschères-le-Marché (Loiret)*, « La Cardeuse », « Réages de Luyère », Site A19 C4 (n°45 104 20 AH), C5 (n°45 104 019 AH), C6 (45 104 022 AH) - Volume 1, rapport de fouille préventive, Orléans, Inrap, 2008.

### Pichon et al. 2011

PICHON I., GARDÈRE P., HENRI-LARRÉ D., LIVET J., *Lourdoux-Saint-Michel, Indre, Place de l'église. Première approche du cimetière paroissial*, rapport de diagnostic, Tours, Inrap Centre Ile-de-France, 2011.

**Pichon 2011**

PICHON I., *Nohant-Vic, Indre, « place de l'Eglise » : Nouvelles données sur la bourg de Vic*, rapport de diagnostic et de suivi de travaux, Pantin/Tours, Inrap Centre Ile-de-France, 2011.

**Pichon et al. 2015**

PICHON I., LIVET J., TRICOIRE J., *La Chapelle-Blanche-Saint-Martin (Indre-et-Loire), rue Abbé Favoreau*, rapport de diagnostic, Pantin, Inrap Centre Ile-de-France, 2015.

**Pichon et al. 2017**

PICHON I., DELÉMONT M., HOLZEM N., GARDÈRE P., MILLET S., *La Roche-Clermault, rue de Taligny à l'église : Centre-Val de Loire, Indre-et-Loire*, rapport de diagnostic, Pantin, Inrap Centre Ile-de-France, 2017.

**Pignot 2012**

PIGNOT I., *Abbaye de Noirlac, Bruère-Allichamps (18) - volume 1/3 - Résultats scientifiques*, rapport final d'opération archéologique (fouille préventive), Limoges, Éveha, 2012.

**Poulle et al. 2017**

POULLE P., LUBERNE A., CHEMIN M., FOURNIER L., SERRE S., HULIN G., SIMON F.-X., BRYANT S., LALLET C., *Centre - Val de Loire, Cher, Bruère-Allichamps, Abbaye de Noirlac - Jardin Gilles Clément*, rapport de diagnostic, Pantin, Inrap Centre Ile-de-France, 2017.

**SRA Centre 1994**

SERVICE RÉGIONAL DE L'ARCHÉOLOGIE CENTRE, *Pratiques funéraires médiévales : les bouteilles à eau bénite - Répertoire provisoire - Journées d'études : Musée Saint-Vic - Saint-Amand-Montrond - 14 et 15 juin 1994*, Orléans, 1994.

**Zadora-Rio et al. 1992**

ZADORA-RIO E., GALINIÉ H., BARON M.-C., HUSI P., JOUQUAND A.-M., MARTINEAU M.-C., MASCLA J.-M., POIROT A., RODIER X., THEUREAU C., « Fouilles et prospections à Rigny-Ussé (Indre-et-Loire), rapport préliminaire 1986-1991 / Excavation and fieldwork in the parish of Rigny-Ussé (Indre-et-Loire), 1986-1991 : interim report », *Revue archéologique du Centre de la France*, 31, 1, 1992, p. 75-166.




# Annexes



**Fig.21** Dijon «Pont des Tanneries», sépulture 511 de [0-1 an] inhumé en linceul et recouvert de chaux  
C. Fossurier, Inrap

# Annexe 1 : Autorisation préfectorale



Direction régionale des  
affaires culturelles du Grand Est

## Arrêté SRA n° 2019/L277 en date du 21 mai 2019 portant autorisation de projet collectif de recherche

### LE PRÉFET DE LA RÉGION GRAND EST

Vu le Code du patrimoine, notamment son livre V ;

Vu l'arrêté du Préfet de la région Grand Est n° 2018/390 du 1<sup>er</sup> août 2018 portant délégation de signature à Madame Christelle CREFF-WALRAVENS, Directrice régionale des affaires culturelles de la région Grand Est ;

Vu l'arrêté de la Directrice régionale des affaires culturelles de la région Grand Est n° 2019/04 du 6 mai 2019 modifiant l'arrêté n° 2018/393 du 20 août 2018 portant subdélégation de signature aux agents de la direction régionale des affaires culturelles (Compétences générales et / ou ordonnancement secondaire) ;

Vu la demande de Madame Carole FOSSURIER reçue à la Direction régionale des affaires culturelles du Grand Est, Service régional de l'archéologie, site de Metz, le 27 décembre 2018 ;

Après avis de la commission interrégionale de la recherche archéologique de l'Est, en date des 11, 12 et 13 mars 2019 ;

### AUTORISE

Madame Carole FOSSURIER à réaliser en 2019 le projet collectif de recherche en région Grand Est concernant,

Intitulé du projet : Les cimetières de transition de la fin de la période moderne (fin XVIIe-début XIXe s.)

Régions : Grand Est et Bourgogne - Franche-Comté

Axe : 14

Organisme de rattachement : INRAP

Numéro d'opération archéologique : OA 13/11226

#### Prescriptions particulières à l'opération :

La CTRA a émis un avis favorable à la poursuite de ce PCR sous forme pluriannuelle 2019-2021. Elle invite toutefois les responsables soit à resserrer les objectifs de leur programme sur les deux cimetières modernes de Dijon et Nancy, soit, le cas échéant, à le faire évoluer afin de mieux prendre en compte la diversité des sites dans le nord-est de la France.

A la fin de l'année, sera adressé au Conservateur régional de l'archéologie l'ensemble de la documentation relative à l'opération ainsi qu'un rapport en quatre exemplaires sur les travaux menés accompagné, le cas échéant, de cartes et de photographies, ainsi que des fiches détaillées établies pour chacun des nouveaux sites identifiés au cours des recherches.

Pour le Préfet de la région Grand Est et par délégation  
La Directrice régionale des affaires culturelles  
et par subdélégation  
Le Conservateur régional de l'archéologie, adjoint

Xavier MARGARIT

#### COPIES A :

- |   |   |                                      |   |
|---|---|--------------------------------------|---|
| <input checked="" type="checkbox"/> Intéressé(e)            | <input type="checkbox"/> Préfet de région                             | <input type="checkbox"/> Mairie(s)   | <input type="checkbox"/> Direction régionale des affaires culturelles |
| <input type="checkbox"/> Organisme de rattachement          | <input type="checkbox"/> Préfet(s) du(des) département(s) concerné(s) | <input type="checkbox"/> Gendarmerie | <input type="checkbox"/> Sous-direction de l'archéologie              |
| <input type="checkbox"/> Propriétaire(s) du(des) terrain(s) |   |                                      |   |

# Avis CTRA

MINISTÈRE DE LA CULTURE ET DE LA COMMUNICATION  
PRÉFECTURE DE LA RÉGION BOURGOGNE-FRANCHE-COMTÉ

DIRECTION RÉGIONALE DES AFFAIRES CULTURELLES DE  
BOURGOGNE-FRANCHE-COMTÉ

SERVICE RÉGIONAL  
DE L'ARCHÉOLOGIE

Dijon, le 19 AVR. 2022

COMMISSION TERRITORIALE  
DE LA RECHERCHE ARCHÉOLOGIQUE  
Interrégion Est de la France  
(Grand Est et Bourgogne - Franche-Comté)

EXTRAIT DU PROCÈS-VERBAL DE LA SÉANCE DES  
8, 9 et 10 février 2022  
DRAC Bourgogne Franche-Comté - DIJON

Approuvé le 13 avril 2022

**Les cimetières modernes « hors les murs » - PCR 2019-2021 et demande 2022**

Axe 14

Responsable : Myriam DOHR et Carole FOSSURIER (INRAP)

Rapporteur : Eric CRUBEZY

Avec le développement de l'archéologie préventive dans notre pays, les fouilles se sont multipliées et si l'archéologie médiévale, notamment celle des cimetières en général, a énormément bénéficié de ces avancées, celle des cimetières modernes a progressé de manière plus modeste. Et pourtant, à un moment où nous pourrions avoir une étude de l'évolution des rites funéraires et des mentalités sur plus de 2000 ans, de la période romaine à l'heure actuelle, la dernière étape - celle des cimetières modernes - reste pour une bonne part inconnue. C'est dans cette optique qu'a été déposée cette demande de PCR qui, en comptant son « année probatoire » en est à sa quatrième année. Son but initial était de regrouper des historiens et des archéologues afin de faire un point sur « Les cimetières de transition de la fin de la période moderne dans le quart nord-est de la France ».

Avec les années, il convient de noter les succès (les archéologues de nouvelles régions - dont les Hauts-de France - ont rejoint le projet) mais aussi les déceptions (les fouilles n'ont guère été développées sur ces périodes). Cependant la problématique s'est affinée et elle se concentre désormais sur les sites antérieurs au décret impérial de 1804 qui a définitivement mis les cimetières hors les murs et créé bien des cimetières encore utilisés actuellement (le Père Lachaise à Paris en fut la première expérimentation officielle). Cette décision napoléonienne n'est en rien prise *ex nihilo*. Elle avait été préfigurée par des décisions révolutionnaires, elles-mêmes précédées de normes hygiénistes qui avaient amené Louis XVI à une première déclaration en 1776. Elle-même faisait suite à un arrêt du parlement de Toulouse du 3 septembre 1774, réglant l'organisation des enterrements<sup>1</sup>, suivi en 1775 de l'ordonnance de l'archevêque Étienne Charles de Loménie de Brienne interdisant toute inhumation dans les églises et cloîtres situés dans son diocèse ainsi que dans les nécropoles situées dans les lieux habités, comme cela se faisait depuis la période médiévale<sup>2</sup>. Par ailleurs, du XVI<sup>e</sup> au XVIII<sup>e</sup> siècle, toute une série de cimetières se développent : cimetières juifs, cimetières de congrégations religieuses, cimetières militaires, et dans certains lieux (on n'en connaît pas toujours les raisons) on commence à trouver des cimetières extra-muros. C'est donc sur cette « période de transition » que souhaite se concentrer ce PCR, même si ses bornes restent évidemment floues, en raison de l'histoire des sites qui peut commencer dès le XIII<sup>e</sup> siècle (Dijon) se prolonger bien après 1804, mais aussi en raison de la teneur des données archéologiques : les datations étant souvent difficiles.

<sup>1</sup> Curieusement non cité dans ce PCR

<sup>2</sup> LAFFONT (J.-L.), « Autour de l'ordonnance épiscopale de Loménie de Brienne du 23 mars 1775. La question des sépultures dans le Midi toulousain sous l'Ancien Régime », in LAFFONT (J.-L.) -dir.-, *Visages de la mort dans l'histoire du Midi toulousain (IV<sup>e</sup>-XIX<sup>e</sup> siècles)*. Aspet, Pyrgraph, 1999, pp. 55-90.

Deux voies complémentaires ont été suivies par les 34 participants : d'une part une « prospection » dans les archives, d'autre part, le recensement des sites sur la base des données des services régionaux de l'archéologie. Comme on pouvait s'y attendre, le travail à effectuer est énorme. Si, en ce qui concerne les archives, les auteurs avec l'appui d'historiens de différentes institutions savent où chercher, pour les SRA, les données qui peuvent être extraites des rapports de fouille semblent de valeur inégale. Remonter aux données de base (collections de squelettes, mobilier) est très chronophage, voire impossible et certaines collections n'ont pas encore été retrouvées. Par ailleurs – et là aussi on pouvait s'y attendre – les disparités régionales sont immenses et, bien que les auteurs n'abordent pas ce sujet, elles résultent certainement d'habitudes de prescription variables suivant les régions.

Ce gros rapport de PCR (167 pages bien illustrées et 162 pages d'annexes) se veut exhaustif et témoigne de tout le travail effectué par les participants. Il est ainsi fourni un listing, évidemment plus ou moins développé suivant les sites, qui documente la problématique historique ou/et archéologique dans les différentes régions. La méthodologie semble désormais au point ou du moins affinée et les nombreux participants arrivent à fournir un ensemble normé. Dans le document, on découvre à la fois l'intérêt de ces travaux, les difficultés qu'ils présentent et les perspectives qu'ils offrent. Leur intérêt est lié à ce qu'ils font ressurgir d'un passé récent et au fait qu'ils arrivent dans certains cas (cimetières juifs, nouvelles règles d'hygiène avec emploi de la chaux par exemple) à donner un début de cohérence à une histoire qui s'inscrit dans la « fabrique de la France ». Les difficultés sont liées à l'objet même de la recherche et aux constats qui y ont amené. Entre les diagnostics de sites qui n'ont pas été suivis d'une étude et les fouilles de grandes surfaces bien ciblées comme au cimetière de Dijon « Pont des Tanneries » qui fonctionne en 1785 et 1841, il n'y a guère de synthèse possible, le second écrasant complètement le premier. Il est évident pour tous que si l'on veut progresser dans la connaissance de ces cimetières et des populations qui y sont inhumées, ce n'est pas l'exploitation des sondages exploratoires qui va fournir des résultats mais celle d'ensembles funéraires bien datés pour lesquels on dispose d'archives. D'ailleurs, dans certains cas il y a une dissociation entre données historiques et archéologiques, alors que l'intérêt essentiel des études était initialement de confronter les deux. Ainsi, des archivistes ont travaillé sur les archives (Paris) et ont trouvé des documents fort intéressants, dans d'autres cas (plus rares) on a des données archéologiques sans archives. Tous répondent au programme de recherche mais l'esprit initial était plus dans la confrontation que dans la juxtaposition.

Au terme de ces courtes remarques, le bilan est très positif et l'équipe ayant acquis (malgré la pandémie...) un régime de croisière, il convient de la maintenir et de lui fournir un soutien pour les trois années à venir. Il est proposé :

- à l'équipe d'identifier quelques responsables (histoire, archéologie, anthropobiologie<sup>1</sup>) qui puissent orienter la recherche, fournir des bilans supra régionaux, relire l'ensemble et donner des bases solides pour certains enregistrements<sup>2</sup>.
- aux CTRA de prendre connaissance de ces résultats de façon à tenter d'harmoniser au mieux certaines prescriptions entre les régions et de favoriser l'émergence de la fouille de quelques sites des périodes concernées.

Par ailleurs, on regrettera (une nouvelle fois) qu'avec 22 logos sur la couverture il n'y ait pas plus d'investissement de tous ces laboratoires et institutions qui lors des séances du Haut Conseil de l'évaluation de la recherche et de l'enseignement supérieur ne manqueront pas de mettre en avant la participation de leurs chercheurs au PCR. Il faudrait qu'un programme de recherche comme celui-ci offre des facilités aux agents de l'INRAP qui souhaitent rédiger des thèses. De même, une bourse de thèse mise en place par l'un au moins des laboratoires serait bienvenue. Il convient au ministère de la Culture, qui siège au CNRS, dans les commissions d'archéologie et qui est présent dans certains des conseils de ces laboratoires, de faire entendre sa voix via ses représentants.

<sup>1</sup> Dans mon domaine de spécialité je note quelques erreurs. Ainsi par exemple p 68, la faiblesse des effectifs dans la classe 11-20 est « normale » et pas liée au fait que des adolescents mourraient chez eux. Cf. par exemple S. Duchesne et al., in Adaïma III. Demographic and Epidemiological Transitions before the Pharaohs (IFAO, Cairo, 2017), pp. 31–47. Cela aurait mérité d'être relu par un senior.

<sup>2</sup> On sent certains flottements dans les méthodes d'enregistrement entre « en faire trop » et « en faire trop peu ».

Après avis du Conservateur régional de l'archéologie et discussion générale, la commission adopte l'avis suivant :

#### Avis de la commission :

La commission reçoit le bon rapport de synthèse du PCR 2019-2021 relatif aux cimetières modernes « hors les murs » coordonné par Myriam Dohr et Carole Fossurier. La commission note que ce programme initialement concentré sur les régions Bourgogne-Franche-Comté et Grand Est s'est élargi au Centre-Val-de-Loire, Hauts-de-France et Île-de-France, ce qui atteste de l'intérêt de cette démarche qui aborde le temps long du début du XVI<sup>e</sup> siècle au début du XIX<sup>e</sup> siècle. Faisant siennes les remarques du rapporteur, la commission est favorable à la poursuite des travaux dans le cadre d'un nouveau PCR triennal 2022-2024.

## Annexe 2 : Bilan financier 2021-2022



### Opération PCR Cimetières modernes

#### Bilan financier 2022

Date	Classe	Dépenses	Montant	Sous-total
	N°	Désignation	en euros	du compte
		<b>6 Comptes de charges</b>		
		<b>620000 Autres services extérieurs</b>		
		625000 Déplacements, missions, réceptions		2 502,20 €
		Repos Jardin de Faustine - Réunion	275,40 €	
		OM Dijon - M-H Raquecave	364,66 €	
		OM Nancy - G. Baudry	223,00 €	
		OM Nancy - E. Retournard	482,40 €	
		OM Nancy - S. Heintzmann	271,44 €	
		OM Nancy - D. Thuaudet	347,70 €	
		Restau Frères Marchand	537,60 €	
		<b>660000 Charges financières</b>		
		611000 Charges financières sur opérations		20,00 €
		Frais de gestion	20,00 €	
		<b>Total</b>		<b>2 522,20 €</b>

Date	Classe	Recettes	Montant	Sous-total
	N°	Désignation	en euros	du compte
		<b>7 Comptes de produits</b>		
		740000 Subventions d'exploitation		
		746000 Ministère de la Culture		1 000,00 €
		DRAC Grand Est	1 000,00 €	
		<b>780000 Reprises sur provisions</b>		
		789000 Reprises des ressources non utilisées des exercices antérieurs		1 556,43 €
		Reliquats 2021	1 556,43 €	
		<b>Total</b>		<b>2 556,43 €</b>

34,23 €



**Annexe 3 : Programme de la table-ronde  
« Le petit mobilier dans les sépultures d'époque moderne »**

**Le petit mobilier  
dans les sépultures d'époque moderne**

**table-ronde organisée par le PCR**

**« LES CIMETIÈRES MODERNES HORS LES MURS  
DANS LE NORD-EST DE LA FRANCE »**



**Palais du Gouvernement  
9 NOVEMBRE 2022 - NANCY**

## LE PCR « LES CIMETIÈRES MODERNES HORS LES MURS DANS LE NORD-EST DE LA FRANCE »

Cette journée d'étude est organisée par le PCR : « Les cimetières modernes hors les murs dans le nord-est de la France – Topographie, modes / pratiques funéraires et populations des cimetières antérieurs au décret impérial de 1804 (XVI<sup>e</sup>-XVIII<sup>e</sup> siècles) », co-dirigé par Carole Fossurier (Inrap Bourgogne-Franche-Comté) et Myriam Dohr (Inrap Grand Est).

Ce PCR porte sur les cimetières de la fin de la période moderne dans le quart nord-est de la France : il est né à la suite de deux opérations archéologiques menées à Nancy et Dijon en 2010 et 2012. Ces sites d'inhumation créés au XVIII<sup>e</sup> siècle et fermés au début du XIX<sup>e</sup> siècle présentent en effet des caractéristiques communes et propres aux cimetières de cette période. Devant l'accroissement récent du nombre de fouilles de ce type sur l'ensemble du territoire français, il est apparu rapidement intéressant de procéder à des synthèses. Ce PCR s'intéresse donc aux cimetières créés ou déplacés hors (ou à proximité) des murs pendant toute la période moderne, jusqu'au décret impérial de 1804, et ce sur une zone d'étude comprenant un grand quart nord-est de la France. À la problématique initiale se sont rapidement ajoutées des thématiques parallèles, comme l'état sanitaire, les modes d'inhumation, les populations « particulières » ou le petit mobilier présent dans les tombes.

### L'INSTRUMENTUM MODERNE

La découverte de sépultures antiques ou mérovingiennes, tout particulièrement dans le quart nord-est de la France, s'accompagne généralement de la mise au jour de riches lots de mobilier, objets du quotidien, vestimentaires ou offrandes, apportant à l'archéologue de nombreuses informations sur l'identité des inhumés. Avec la diffusion des préceptes de la religion catholique prônant l'humilité dans la tombe, les périodes carolingienne puis surtout médiévale voient quasiment disparaître ces artefacts : l'individu est enterré le plus souvent sans aucun élément personnel. Pourtant, ponctuellement, puis progressivement, le petit mobilier réapparaît dans les tombes au cours de la période moderne, jusqu'à la généralisation de l'inhumation habillée en cercueil au XIX<sup>e</sup> siècle. Quels sont ces objets mis au jour par l'archéologie ? Sont-ils liés au vêtement ou à la parure ? S'agit-il d'objets personnels, du quotidien ou alors de dépôts ? Ont-ils une signification particulière pour le défunt, pour sa famille ou sa communauté religieuse ?

Le petit mobilier des inhumations d'époque moderne a longtemps été mis de côté sans être étudié lors des fouilles archéologiques du XX<sup>e</sup> siècle, voir du début du XXI<sup>e</sup> siècle. Les synthèses sur ce sujet sont rares, tout particulièrement sur le territoire français et les publications de sites fouillés n'offrent bien souvent, au mieux, qu'un catalogue de photos en annexe. Cette journée d'étude se propose ainsi de mettre en lumière l'*instrumentum* des inhumations modernes au travers de premiers essais de synthèses régionales et de la présentation de quelques types d'objets particuliers.

## JOURNEE DU 9 NOVEMBRE 2022

9h30 Accueil

10h Mot d'accueil par le représentant de la ville de Nancy

Introduction

**Myriam Dohr** : La publication de l'ouvrage sur les résultats de la fouille menée à Nancy en 2010 : « Le faubourg des Trois-Maisons à Nancy (XVI<sup>e</sup>-XIX<sup>e</sup> s.) : quatre siècles d'histoire et d'archéologie »

10h30-12h

**Georgie Baudry et Samantha Heitzmann** : Pratiques d'inhumations et mobilier funéraire à l'époque moderne dans l'Allier : réflexions et perspectives à partir de quelques ensembles issus d'opérations récentes

**Philippe Martin** : Des objets dans la tombe : les marqueurs d'une identité

**Emilie Roux-Capron et François Capron** (*sous réserve de disponibilité*) : Le petit mobilier médiéval, moderne et contemporain en contexte funéraire : état de la question en région Centre-Val-de-Loire

13h30-15h30

**Olivier Thuaudet** : Le petit mobilier dans les sépultures modernes et contemporaines dans le sud-est de la France

**Hélène Dupont, Pauline Petit et Raphaëlle Lefebvre** : Le petit mobilier déposé dans les tombes de cimetières modernes en Normandie

**Emeline Retournard et Isaline Saunier** : Les textiles dans les sépultures modernes : exemples des sites du cimetière d'Aulnat (Puy-de-Dôme) et de l'abbaye de Fontevraud (Maine-et-Loire)

**Jean Soulat** : Bagues « de foi » ou « de fiançailles » dans les sépultures modernes en France : des comparaisons outre-Atlantique aux premiers jalons typochronologiques

15h30-16h30 Discussions

## **Le faubourg des Trois-Maisons à Nancy (XVI<sup>e</sup> – XIX<sup>e</sup> s.) : quatre siècles d'histoire et d'archéologie**

Objet d'étude à l'origine du PCR sur les cimetières modernes, avec celui de Dijon (Les Tanneries), le cimetière des Trois Maisons à Nancy est aujourd'hui présenté dans une monographie, incluant les vestiges antérieurs à sa création en 1732, relevant du village de Saint-Dizier et de la citadelle de Nancy, ainsi que les aménagements qui ont succédé à sa fermeture en 1842. Ce cimetière avait livré de nombreux petits éléments en métal, os ou verre, liés à la parure, aux vêtements et à la piété. Leur étude, réalisée par Cécile Pillard (Inrap), apporte des informations sur l'identité des individus ainsi que sur les modes d'inhumations. Cette journée consacrée à l'*instrumentum* dans les sépultures modernes coïncidant avec le lancement de la publication, cette dernière fera l'objet d'une courte présentation par la ville et la directrice de l'ouvrage.

Myriam Dohr  
Inrap

## **Pratiques d'inhumations et mobilier funéraire à l'époque moderne dans l'Allier : réflexions et perspectives à partir de quelques ensembles issus d'opérations récentes**

Le dynamisme actuel des recherches archéologiques dans le département de l'Allier permet un certain renouvellement des données disponibles sur les espaces funéraires de l'époque moderne. Les opérations préventives, et notamment celles réalisées par le Service d'Archéologie Préventive du Département de l'Allier, sont au cœur de cette tendance et livrent de nombreux cas d'études inédits livrant d'abondants ensembles mobiliers. Ils offrent la possibilité de réfléchir sur différentes formes d'attaches de l'enveloppe funéraire, sur la décoration et l'apprêt du corps, de son enveloppe ou de l'architecture funéraire, voire sur les questions de dépôts. Ces éléments questionnent par exemple la typologie des objets employés, mais ouvrent également une fenêtre d'observation sur les pratiques funéraires de ces populations.

Georgie Baudry  
Inrap, UMR 6298 ARTEHIS  
et Samantha Heitzmann  
(Sapda – Service d'archéologie préventive de l'Allier)

## **Des objets dans la tombe : les marqueurs d'une identité**

Le pèlerinage est un aspect essentiel de la vie des croyants, en particulier les voyages lointains comme Saint-Jacques-de-Compostelle ou Jérusalem. Au cours de leurs périples, les croyants affichent ostensiblement des insignes marquant leur identité pèlerine (coquilles, bourdons...). La question de la mort se pose à deux niveaux. Comment enterrer le pèlerin mort avant de rentrer chez lui ? Comment inhumer celui qui a fait un tel pèlerinage ? Beaucoup décident d'afficher leur identité en conservant auprès d'eux les insignes associées à leurs pèlerinages.

Philippe Martin  
Université Lyon 2, UMR 5190 LARHRA



Médaille souvenir de pèlerinage à Rome, sep. 924, cimetière des Trois Maisons, Nancy (crédit LAM).

### Le petit mobilier médiéval, moderne et contemporain en contexte funéraire : état de la question en région Centre-Val-de-Loire

En région Centre, les fouilles de Rigny-Ussé<sup>1</sup> et Saint-Mexme-de-Chinon<sup>2</sup> sont des jalons essentiels pour l'étude du petit mobilier en contexte funéraire pour des périodes allant du Moyen-Âge à la fin de l'époque moderne. À la faveur de quelques opérations de fouilles récentes comme à Joué-lès-Tours<sup>3</sup> ou Neuville-aux-Bois<sup>4</sup>, mais aussi de plusieurs diagnostics dans les bourgs autour des églises, il est aujourd'hui possible de compléter ces publications et de fournir l'esquisse d'une typo-chronologie régionale du petit mobilier pour les espaces funéraires allant de la fin de la période médiévale jusqu'à l'époque contemporaine.

E. Roux-Capron et F. Capron  
Inrap

Avec la collaboration de J.-P. Chimier,  
J. Livet, I. Pichon, F. Tane, F. Yvernault  
Inrap

<sup>1</sup> E. Zadora-Rio, H. Galinié, P. Husi, M. Liard, X. Rodier et C. Theureau, *La fouille du site de Rigny, 7e-19e s. (commune de Rigny-Ussé, Indre-et-Loire): l'habitat, les églises, le cimetière, troisième et dernier rapport préliminaire (1995-1999)*, *Revue archéologique du Centre de la France*, 40, 1, 2001, p. 167-242.

<sup>2</sup> P. Husi, E. Lorans et C. Theureau, *Les pratiques funéraires à Saint-Mexme de Chinon du Ve au XVIIIe siècle.*, *Revue archéologique du Centre de la France* [En ligne], 29, 2, 1990, p. 131-169.

<sup>3</sup> P. Papin, *Joué-lès-Tours (37 22). Places Victor Hugo et François Mitterrand. Origine et évolution d'un centre paroissial rural (fin 7e - 19e s.)*, *Rapport Final d'Opération de fouille archéologique*, Service de l'archéologie du département d'Indre-et-Loire, 2013, 254 p.

<sup>4</sup> F. Capron et F. Tane, *Loiret, Neuville-aux-Bois, Place de l'église Saint-Symphorien : l'église Saint-Symphorien de fond en comble*, *Rapport Final d'Opération de fouille archéologique*, Inrap Centre Ile-de-France, 2018, 414 p.

## Le mobilier d'accompagnement dans les sépultures modernes et contemporaines dans le sud-est de la France

Les corpus de mobilier retrouvés dans les sépultures modernes et contemporaines permettent, avec la multiplication des fouilles, d'aborder de façon de plus en plus précise l'évolution de certains aspects des pratiques funéraires. C'est ainsi que s'éclairent de façon plus vive l'évolution de la pratique de l'inhumation habillée et, à travers le mobilier religieux ou non déposé avec les défunts, celui des idées et des gestes, des modes et des circuits économiques.

Olivier Thuaudet

Membre associé du LA3M, UMR 7298, Aix-Marseille Université, CNRS

## Le petit mobilier déposé dans les tombes de cimetières modernes en Normandie

Depuis quelques années, la fouille de cimetières d'époque moderne s'est généralisée en Normandie ainsi que l'étude systématique du mobilier d'accompagnement des défunts. Ces artefacts nous renseignent sur les pratiques funéraires de cette période, le statut social du défunt et la culture matérielle des habitants. Une présentation du mobilier métallique et de l'*Instrumentum* permettra d'illustrer les découvertes régionales mais également d'aborder les échanges commerciaux notamment avec le continent nord-américain. Ces informations seront ensuite mises en relation avec la localisation et l'identité biologique des défunts au sein des différents cimetières afin d'identifier de possibles agencements spécifiques. Ainsi, cette présentation sera l'occasion d'établir une première synthèse sur le mobilier déposé dans les sépultures de plusieurs cimetières normands du XVIII<sup>e</sup> siècle.

Hélène Dupont, Pauline Petit et Raphaëlle Lefebvre  
Inrap, Craham-CNRS UMR 6273



Pendentif reliquaire en argent provenant de la fouille du cimetière moderne d'Yvetot, Sépulture 618 (Photo, Serge Le Maho, Inrap)

Boucles d'oreille en or provenant de la fouille du cimetière moderne d'Yvetot, sépulture 717 (Photo, Serge Le Maho Inrap)



## Les textiles dans les sépultures modernes : exemples des sites du cimetière d'Aulnat (Puy-de-Dôme) et de l'abbaye de Fontevraud (Maine-et-Loire)

Grâce au développement de l'archéologie funéraire, la mise au jour d'éléments en matière organique au sein des sépultures n'est plus une exception. Les textiles font partie de ces découvertes. Au travers des exemples des sites archéologiques du cimetière d'Aulnat (63) et de l'abbaye de Fontevraud (49), il s'agira de mettre en lumière les différents types de conservation des textiles au sein de divers contextes funéraires ainsi que les façons de les étudier et les informations que l'on peut en tirer.

Emeline Retournard  
Université Clermont-Auvergne – CHEC  
et Isaline Saunier  
PSL-EPHE GSRL

## Bagues « de foi » ou « de fiançailles » dans les sépultures modernes en France : des comparaisons outre-Atlantique aux premiers jalons typo-chronologiques

Parmi les nombreuses bagues rencontrées sur les sites archéologiques de la période moderne, certaines avec un décor particulier peuvent être interprétées comme des « bagues de foi ». Souvent surnommées « bagues jésuites » ou « bagues de fiançailles », ces bagues sont appelées ainsi dans la littérature archéologique, en particulier d'Amérique du Nord et du Canada, en raison de leur connotation religieuse en lien avec les motifs représentés et surtout la présence de missionnaires venus évangéliser les populations amérindiennes outre-Atlantique aux XVII<sup>e</sup>-XVIII<sup>e</sup> siècles<sup>5</sup>. Elles se rencontrent en grande quantité en France et plus rarement en Angleterre, en Allemagne ou aux Pays-Bas.

Outre-Atlantique, des travaux de classification nord-américains et canadiens ont été publiés pour aider à traiter ces objets<sup>6</sup>. En dehors des recherches universitaires menées par Caroline Mercier pour le Québec, il faut citer l'étude des bagues du Fort Michilimackinac (Michigan)<sup>7</sup> et celle des 1571 bagues provenant de l'épave du navire rochelais *La Belle*, coulée en 1686 au large des côtes du Texas<sup>8</sup>. En Amérique du Nord, d'autres contextes archéologiques variés (campement amérindiens, sites coloniaux divers, lieux de culte ou cimetières) témoignent de la diversité des lieux de découvertes de ces éléments de parure<sup>9</sup>.

---

<sup>5</sup> C. Mercier, *Bijoux de pacotille ou objets de piété ? Les bagues dites « jésuites » revisitées à partir des collections archéologiques du Québec*, Mémoire de maîtrise en archéologie, Université Laval, Québec, 2011. p. 2-3 ; C. Mercier, *Bijoux de pacotille ou objets de piété ? Les bagues dites « jésuites » revisitées à partir des collections archéologiques du Québec*, Mémoire de maîtrise en archéologie sous la direction de M. Moussette et J.-F. Moreau, Université Laval, Québec, Cahiers d'archéologie du CELAT, 34, 2012, 234 p.

<sup>6</sup> Mercier 2011.

<sup>7</sup> J. A. Hauser, *Jesuit Rings from Fort Michilimackinac and Other European Contact Sites*, Archaeological Completion Report Series, 13, Mackinac Island State Park Commission, Mackinac Island, Michigan, 1982, 57 p.

<sup>8</sup> J. E. Bruseth, A. A. Borgens, B. M. Jones, E. D. Ray (ed.), *La Belle. The Archaeology of a Seventeenth-Century Ship of New World Colonization*, Texas A&M University Press, 2017, 892 p., p. 531-541.

<sup>9</sup> Mercier 2011, p. 121.

En France, elles sont essentiellement découvertes dans des églises, des prieurés et dans les sépultures comme à Rigny-Ussé (Indre-et-Loire)<sup>10</sup>, Charenton (Val-de-Marne)<sup>11</sup>, Lyon (Rhône)<sup>12</sup>, La Rochelle (Charente-Maritime)<sup>13</sup> ou encore Moutier-Rozeille (Creuse). Les sépultures de l'église Saint-Hilaire de Moutier-Rozeille ont livré 19 exemplaires de ce type à motif ou forme varié (en cœur, à motif IHS ou cruciforme) qui permettent ainsi d'aider à dresser la typochronologie de ces éléments de parure.

Jean Soulat

Laboratoire LandArc – Craham UMR 6273



#### Différents types de bagues de foi ou de fiançailles de Moutier-Rozeille (crédit LandArc).

<sup>10</sup> A. Poirot, D. Alexandre-Bidon, G. Coulon, N. Gaillard « 2.6.3. Les objets de parure et de piété et les accessoires de vêtements » dans E. Zadora-Rio et al., *Fouilles et prospections à Rigny-Ussé (Indre-et-Loire), rapport préliminaire 1986-1991*, Revue Archéologique du Centre de la France, 31, 1992, p. 144-145, fig. 63.

<sup>11</sup> J.-Y. Dufour (dir.), *Saint-Maurice. Temple et cimetière huguenot de Charenton, Île-de-France, Val-de-Marne, Saint-Maurice, 57, rue du Maréchal Leclerc, Volume 1, Texte et illustrations, Rapport de fouille*, Paris, Service Régional de l'Archéologie, Inrap Centre Île-de-France, 2012, 267 p., p. 127-128.

<sup>12</sup> J. Soulat (en collaboration avec C. Solazzo et C. Vallet), « 3.3. Etude du petit mobilier », dans S. Ardouin, I. Bouchez et A. Tastavin (dir.), *Reconversion de l'Hôtel-Dieu. Tranche 6 – Cour de la Pharmacie, 1 place de l'Hôpital 69002 Lyon*, 12 vols, Rapport de fouilles archéologiques, Service Régional d'Archéologie du Rhône-Alpes, Service archéologique de la ville de Lyon, avril 2020, vol. 2, p. 159-207, vol. 4, pl. 246-253.

<sup>13</sup> J. Soulat, C. Solazzo, C. Vallet, « 4.1. Etude du petit mobilier », dans J.-P. Nibodeau, I. Souquet-Leroy (dir.), *Un hôpital et un cimetière protestants au temps des Lumières, Poitou-Charente, Charente-Maritime, La Rochelle, rue du Docteur Schweitzer – hôpital Saint-Louis*, Volume 2, Rapport de fouilles archéologiques, Service Régional d'Archéologie de Nouvelle-Aquitaine, Inrap NAOM, octobre 2018, p. 44, 50, fig. 394 ; M. Maury, « Etude du petit mobilier métallique » dans B. Gissingier et al. (dir.), *La Rochelle, 30 Avenue des Cordeliers, un cimetière médiéval méconnu devenu espace conventuel puis militaire*, Rapport de fouille archéologique préventive, Département de la Charente-Maritime, La Rochelle, 2015, vol. 1, p. 212-216, vol. 4, pl. 93.



## Lieu

Palais du Gouvernement  
1, rue Jacquot  
54000 Nancy

## Renseignements

myriam.dohr@inrap.fr

Une journée organisée avec

# Nancy,



Et la participation de



## Annexe 4 : Inventaire des sites issu de la base de données

### Alsace

#### BALD01

Nom **Eglise**  
 Département Bas-Rhin  
 Commune BALDENHEIM  
 Adresse  
 Num. SRA  
 X : 1036894 Y : 6803558  
 Début *precision*  
 Contexte de début  
 Fin *precision*  
 Contexte de fin  
 Superficie fouillée  
 Superficie estimée  
 Superficie diagnost.  
 Nbe Sep. observées  
 Nbe Sep. fouillées  
 Nbe Sep. estimé  
 Commentaire  
 Hamm 1992  
 Paroisse

#### BERG01

Nom  
 Département HAUT-RHIN  
 Commune Bergheim  
 Adresse route de Sélestat  
 Num. SRA  
 X : 2024356,9 Y : 7232027,21  
 Début 1593 *precision*  
 Contexte de début  
 En 1590, le conseil de la ville demanda à l'évêque de Bâle de l'autoriser à ouvrir un nouveau cimetière, celui qui entourait l'église étant devenu trop exigü. Le cimetière situé hors les murs à l'est de l'agglomération fut entouré d'un mur et béni en 1593, une chapelle étant élevée dans son enceinte.  
 Fin *precision*  
 Contexte de fin  
 Encore en activité  
 Superficie fouillée 0  
 Superficie estimée  
 Superficie diagnost. 0  
 Nbe Sep. observées  
 Nbe Sep. fouillées  
 Nbe Sep. estimé  
 Commentaire  
 Paroisse  
 Statut Paroissial  
 Début 1593 Fin

**BOUX01**

Nom

Département Bas-Rhin

Commune Bouxwiller

Adresse

Num. SRA

X : 1029117 Y : 6867476

Début 1863 *precision*

Contexte de début

Fin *precision*

Contexte de fin

cimetière actuel

Superficie fouillée

Superficie estimée

Superficie diagnost.

Nbe Sep. observées

Nbe Sep. fouillées

Nbe Sep. estimé

Commentaire

création en dehors de la ville fin XVIIe. cimetière protestant ; aménagé suite à l'interdiction royale d'inhumér les Protestants dans le cimetière autour de l'église catholique

Paroisse

Statut Protestant

Début 1863 Fin

Statut Paroissial

Début Fin

**CERN01**Nom **Ancien cimetière**

Département HAUT-RHIN

Commune Cernay

Adresse rue de la Paix

Num. SRA

X : 1012078 Y : 6753987

Début 1754 *precision 50*

Contexte de début

Fin 1833 *precision*

Contexte de fin

urbanisé et cimetière actuel

Superficie fouillée

Superficie estimée

Superficie diagnost.

Nbe Sep. observées

Nbe Sep. fouillées

Nbe Sep. estimé

Commentaire

installé à l'extérieur de l'enceinte de la ville, près de la porte de Thann ; ancien cimetière paroissial (1290) ? ancien cimetière juif (avant 1554) ?

Paroisse

Statut Juif

Début Fin 1554

Statut Paroissial

Début 1290 Fin

**COLM01**Nom **Cimetière Sainte-Anne**

Département Haut-Rhin

Commune Colmar

Adresse

Num. SRA

X : 1024119 Y : 6784642

Début 1317 *precision*

Contexte de début

Fin 1805 *precision*

Contexte de fin

Urbanisé

Superficie fouillée

Superficie estimée

Superficie diagnost.

Nbe Sep. observées

Nbe Sep. fouillées

Nbe Sep. estimé

Commentaire

cimetière des étrangers et des indigents, devient  
cimetière de la ville en 1533

Paroisse

**ESCH01**Nom **Eglise Sainte-Sophie et Saint-Trophime**

Département Bas-Rhin

Commune ESCHAU

Adresse

Num. SRA

X : 1049708 Y : 6831729

Début *precision*

Contexte de début

Fin *precision*

Contexte de fin

Superficie fouillée

Superficie estimée

Superficie diagnost.

Nbe Sep. observées

Nbe Sep. fouillées

Nbe Sep. estimé

Commentaire

Koch 1995

Paroisse

**HAGU01**Nom **Eglise des Dominicains**

Département Bas-Rhin

Commune HAGUENAU

Adresse

Num. SRA

X : 1054640 Y : 6871560

Début *precision*

Contexte de début

Fin *precision*

Contexte de fin

Superficie fouillée

Superficie estimée

Superficie diagnost.

Nbe Sep. observées

Nbe Sep. fouillées

Nbe Sep. estimé

Commentaire

Isselé 1992

Paroisse

**HAGU02**Nom **Cimetière Saint-Geoges**

Département BAS-RHIN

Commune Haguenau

Adresse

Num. SRA

X : 1051182 Y : 6867296

Début 1788 *precision 0*

Contexte de début

situé près de la porte de Strasbourg et remplaçant le cimetière médiéval primitif situé autour d el'église Saint Georges

Fin 1841 *précision*

Contexte de fin

Superficie fouillée

Superficie estimée

Superficie diagnost.

Nbe Sep. observées

Nbe Sep. fouillées

Nbe Sep. estimé

Commentaire

Paroisse

**HAGU03**Nom **Cimetière Saint-Nicolas**

Département BAS-RHIN

Commune Haguenau

Adresse

Num. SRA

X : 1051421 Y : 6868654

Début 1780 *precision*

Contexte de début

remplaçant l'ancien cimetière autour de l'église saint Nicolas

Fin *précision*

Contexte de fin

cimetière actuel

Superficie fouillée

Superficie estimée

Superficie diagnost.

Nbe Sep. observées

Nbe Sep. fouillées

Nbe Sep. estimé

Commentaire

Paroisse

**HAGU04**Nom **Cimetière Saint-Wendelin**

Département BAS-RHIN

Commune Haguenau

Adresse

Num. SRA

X : 1050807 Y : 6868293

Début *precision*

Contexte de début

Fin *precision*

Contexte de fin

actuellement partiellement urbanisé

Superficie fouillée

Superficie estimée

Superficie diagnost. 0

Nbe Sep. observées

Nbe Sep. fouillées

Nbe Sep. estimé

Commentaire

à proximité de la voie ferrée en bordure de la route de Bitche, emplacement exact non identifié (figure sur les cartes d'état major)

Paroisse

**HEGE01**

Nom

Département HAUT-RHIN

Commune Hégenheim

Adresse Rue de Hagenthal

Num. SRA

X : 2039885,86 Y : 7160594,57

Début 1673 *precision*

Contexte de début

Fin *precision*

Contexte de fin

encore en activité

Superficie fouillée 0

Superficie estimée 20000

Superficie diagnost. 0

Nbe Sep. observées

Nbe Sep. fouillées

Nbe Sep. estimé

Commentaire

<http://judaisme-dev.sdv.fr/cimetieres/hegenheim/historique.html?00>  
Le cimetière contiendrait 8000 tombes. Son ampleur s'explique par la présence de tombes d'habitants des villages voisins et surtout de Bâle et de sa région (jusqu'en 1903 la ville de Bâle n'autorisait pas les inhumations israélites sur son sol)

Paroisse

Statut Juif

Début 1673 Fin

**HUNI01**

Nom **Cimetière**  
 Département Haut-Rhin  
 Commune Huingue  
 Adresse  
 Num. SRA  
 X : 1043729 Y : 6731622  
 Début *precision*  
 Contexte de début  
 Fin *precision*  
 Contexte de fin  
 cimetière actuel  
 Superficie fouillée  
 Superficie estimée  
 Superficie diagnost.  
 Nbe Sep. observées  
 Nbe Sep. fouillées  
 Nbe Sep. estimé  
 Commentaire  
 militaire  
 Paroisse  
 Statut Militaire  
 Début Fin

**JUNG01**

Nom **Château des Jungholtz**  
 Département HAUT-RHIN  
 Commune Jungholtz  
 Adresse rue du château  
 Num. SRA  
 X : 2013663,72 Y : 7195456,1  
 Début 1655 *precision*  
 Contexte de début  
 Les Schauenbourg autorisèrent les juifs à enterrer leurs morts dans les fossés du château  
 Fin 1923 *precision*  
 Contexte de fin  
 Les stèles les plus récentes datent de 1923  
 Superficie fouillée 0  
 Superficie estimée 25790  
 Superficie diagnost. 0  
 Nbe Sep. observées  
 Nbe Sep. fouillées  
 Nbe Sep. estimé  
 Commentaire  
<http://judaisme-dev.sdv.fr/cimetieres/jungholtz/historique.html?00>  
 Paroisse  
 Statut Juif  
 Début 1655 Fin

**LAND01**Nom **Cimetière de la garnison**

Département HAUT-RHIN

Commune Leymen

Adresse Rue Annexe Tannwald

Num. SRA

X : 1037775,48 Y : 6719349

Début 1767 *precision 67*

Contexte de début

Fin 1774 *précision 50*

Contexte de fin

Superficie fouillée 0

Superficie estimée

Superficie diagnost. 0

Nbe Sep. observées

Nbe Sep. fouillées

Nbe Sep. estimé

Commentaire

Emplacement du cimetière représenté sur :

- Plan dressé par le capitaine du génie d'Artus, chargé en chef des ouvrages du Roy à Huningue et Landskron, par ordre du maréchal de Contades, le 30 juillet 1767 (AD Haut-Rhin) : "m" = "Cimetière de la garnison"

- Plan du château de Landskron servant au nivellement général de ce château, de 1774 (BNUS Ms.1.036)

Une gravure non datée montre l' "ehemaliger Friedhof" de Landskron (AD Haut-Rhin 9 Fi 658)

Paroisse

Statut Militaire

Début Fin

**LANG01**Nom **Village**

Département Bas-Rhin

Commune LANGENSOULTZBACH

Adresse

Num. SRA

X : 1046189 Y : 6884557

Début *precision*

Contexte de début

Fin *précision*

Contexte de fin

Superficie fouillée

Superficie estimée

Superficie diagnost.

Nbe Sep. observées

Nbe Sep. fouillées

Nbe Sep. estimé

Commentaire

Schellmanns 1993

Paroisse

**MARM01**Nom **Eglise abbatiale Saints-Pierre-et-Paul**

Département Bas-Rhin

Commune MARMOUTIER

Adresse

Num. SRA

X : 1021866 Y : 6853081

Début *precision*

Contexte de début

Fin *précision*

Contexte de fin

Superficie fouillée

Superficie estimée

Superficie diagnost.

Nbe Sep. observées

Nbe Sep. fouillées

Nbe Sep. estimé

Commentaire

Nilles 2000

Paroisse



**MULH01**

Nom **Cimetière**  
 Département Haut-Rhin  
 Commune Mulhouse  
 Adresse  
 Num. SRA  
 X : 1025152                      Y : 6749344  
 Début                      *precision*  
 Contexte de début  
 Fin                      *precision*  
 Contexte de fin  
 cimetière actuel  
 Superficie fouillée  
 Superficie estimée  
 Superficie diagnost.  
 Nbe Sep. observées  
 Nbe Sep. fouillées  
 Nbe Sep. estimé  
 Commentaire  
 Paroisse

**MULH02**

Nom **Cimetière du couvent des  
Franciscains**  
 Département HAUT-RHIN  
 Commune Mulhouse  
 Adresse  
 Num. SRA  
 X : 1024683                      Y : 6747611  
 Début 1533                      *precision 0*  
 Contexte de début  
 Fin 1803                      *precision 0*  
 Contexte de fin  
 Superficie fouillée  
 Superficie estimée  
 Superficie diagnost.  
 Nbe Sep. observées  
 Nbe Sep. fouillées  
 Nbe Sep. estimé  
 Commentaire  
 création du nouveau cimetière paroissial encore intra-  
 muros à l'emplacement du couvent des Franciscains  
 Paroisse  
 Statut Paroissial  
 Début                      Fin

**MULH03**Nom **Cimetière Salvator**

Département HAUT-RHIN

Commune Mulhouse

Adresse

Num. SRA

X : 1025421 Y : 6747681

Début 1803 *precision*

Contexte de début

Fin 1872 *precision*

Contexte de fin

Superficie fouillée

Superficie estimée

Superficie diagnost.

Nbe Sep. observées

Nbe Sep. fouillées

Nbe Sep. estimé

Commentaire

premier cimetière extra-muros de la ville ; plan circulaire bordé de peupliers, les 3 confessions sont représentées

Paroisse

**MUNS01**Nom **Cimetière du Narrenstein**

Département HAUT-RHIN

Commune Munster

Adresse 1 chemin du Narrenstein

Num. SRA

X : 2008553,55 Y : 7212942,93

Début 1791 *precision 2*

Contexte de début

Le cimetière mixte est transféré en 1791 au pied de la montagne nommée Narrenstein au Nord de la ville, au-delà de la rivière Petite Fecht (décision du Magistrat de la ville et le Conseil du Val du 2 janvier 1789)

Fin 1865 *precision 1*

Contexte de fin

En 1865-66, le cimetière est à nouveau déplacé plus à l'Est (au Heidenbach), à son emplacement actuel.

Superficie fouillée 0

Superficie estimée

Superficie diagnost. 0

Nbe Sep. observées

Nbe Sep. fouillées 0

Nbe Sep. estimé

Commentaire

La séparation était entre protestants et catholiques est marquée par le chemin d'accès.

Le cimetière catholique était à droite (à l'est) et le cimetière protestant à gauche (à l'ouest)

En 1849 : inhumation de Jean Bartélemy Giuliano (officier de l'Empire) ; son monument funéraire a été transféré dans le cimetière actuel

Emplacement représenté sur :

la carte topographique de la France de 1836

(Österreichisches Staatsarchiv BV\_a\_87)

le plan d'alignement de Munster de 1858 (conservé aux AC de Munster),

la carte d'Etat-Major antérieure à 1866

Paroisse Saint Léger

Statut Mixte

Début 1791 Fin 1865

Mixité antérieure à l'établissement du cimetière

**NEUF01**

Nom

Département Haut-Rhin

Commune Neuf-Brisach

Adresse

Num. SRA

X : 1036804 Y : 6778605

Début *precision*

Contexte de début

Fin *précision*

Contexte de fin

Superficie fouillée

Superficie estimée

Superficie diagnost.

Nbe Sep. observées

Nbe Sep. fouillées

Nbe Sep. estimé

Commentaire

militaire

Paroisse

**NIED01**Nom **Feldkirch**

Département Bas-Rhin

Commune NIEDERNAI

Adresse

Num. SRA

X : 1033589 Y : 6825310

Début *precision*

Contexte de début

Fin *précision*

Contexte de fin

Superficie fouillée

Superficie estimée

Superficie diagnost.

Nbe Sep. observées

Nbe Sep. fouillées

Nbe Sep. estimé

Commentaire

BSR Alsace 2004

Paroisse

**NEUW01**Nom **Cour du Chapitre**

Département Bas-Rhin

Commune NEUWILLER-LES-SAVERNE

Adresse

Num. SRA

X : 1023414 Y : 6867398

Début *precision*

Contexte de début

Fin *précision*

Contexte de fin

Superficie fouillée

Superficie estimée

Superficie diagnost.

Nbe Sep. observées

Nbe Sep. fouillées

Nbe Sep. estimé

Commentaire

Prévost-Bouré 1988

Paroisse

**PFAF01**Nom **Porte de Niedermodern**

Département Bas-Rhin

Commune Pfaffenhoffen

Adresse

Num. SRA

X : 1038159 Y : 6870891

Début 1563 *precision*

Contexte de début

Fin *precision*

Contexte de fin

cimetière actuel

Superficie fouillée

Superficie estimée

Superficie diagnost.

Nbe Sep. observées

Nbe Sep. fouillées

Nbe Sep. estimé

Commentaire

cimetière protestant en remplacement de l'ancien, situé  
autour de l'église Saint-Pierre-Saint-Paul

Paroisse

**RIBE01**

Nom

Département HAUT-RHIN

Commune Ribeauvillé

Adresse Rue du Cimetière

Num. SRA

X : 2021496,1 Y : 7230582,06

Début 1551 *precision*

Contexte de début

Fin *precision*

Contexte de fin

encore en activité

Superficie fouillée 0

Superficie estimée

Superficie diagnost. 0

Nbe Sep. observées

Nbe Sep. fouillées

Nbe Sep. estimé

Commentaire

Paroisse

Statut Protestant

Début 1551 Fin 1687

Statut Mixte

Début 1687 Fin

2/3 du terrain pour les catholiques et 1/3 du  
terrain pour les protestants

**RIQU01**

Nom  
 Département HAUT-RHIN  
 Commune Riquewihr  
 Adresse Rue du Cimetière  
 Num. SRA  
 X : 2019866,93                      Y : 7227339,59  
 Début 1539                      *precision 20*  
 Contexte de début  
 Le 18 mars 1539 le comte Georges de Wurtemberg  
 avait en effet ordonné au Magistrat d'aménager un  
 nouveau cimetière en dehors de la ville, l'autre étant  
 trop petit.  
 Fin                      *precision*  
 Contexte de fin  
 encore en activité  
 Superficie fouillée 0  
 Superficie estimée  
 Superficie diagnost. 0  
 Nbe Sep. observées  
 Nbe Sep. fouillées  
 Nbe Sep. estimé  
 Commentaire  
 Paroisse  
 Statut Protestant  
 Début 1539                      Fin 1687  
 Statut Mixte  
 Début 1687                      Fin

**ROES01**

Nom **Cimetière de Fort-Louis**  
 Département Bas-Rhin  
 Commune Roeschwoog  
 Adresse  
 Num. SRA  
 X : 1069351                      Y : 6870412  
 Début                      *precision*  
 Contexte de début  
 Fin                      *precision*  
 Contexte de fin  
 Superficie fouillée  
 Superficie estimée  
 Superficie diagnost.  
 Nbe Sep. observées  
 Nbe Sep. fouillées  
 Nbe Sep. estimé  
 Commentaire  
 cimetière militaire de Fort-Louis. Non urbanisé  
 Paroisse  
 Statut Militaire  
 Début                      Fin

**ROSH01**

Nom **Cimetière de l'église Saint-Etienne**  
 Département Bas-Rhin  
 Commune ROSHEIM  
 Adresse  
 Num. SRA  
 X : 1026844                      Y : 6830281  
 Début                      *precision*  
 Contexte de début  
 Fin                      *precision*  
 Contexte de fin  
 Superficie fouillée  
 Superficie estimée  
 Superficie diagnost.  
 Nbe Sep. observées  
 Nbe Sep. fouillées  
 Nbe Sep. estimé  
 Commentaire  
 Paroisse

**SAVE01**Nom **Eglise de la Nativité de la Vierge**

Département Bas-Rhin

Commune SAVERNE

Adresse

Num. SRA

X : 1018605 Y : 6858283

Début *precision*

Contexte de début

Fin *précision*

Contexte de fin

Superficie fouillée

Superficie estimée

Superficie diagnost.

Nbe Sep. observées

Nbe Sep. fouillées

Nbe Sep. estimé

Commentaire

Paroisse

**SAVE02**Nom **Cimetière Saint-Nicolas**

Département BAS-RHIN

Commune Saverne

Adresse

Num. SRA

X : 1021224 Y : 6857624

Début 1596 *precision 0*

Contexte de début

Fin *précision*

Contexte de fin

cimetière actuel

Superficie fouillée

Superficie estimée

Superficie diagnost.

Nbe Sep. observées

Nbe Sep. fouillées

Nbe Sep. estimé

Commentaire

devient cimetière unique en 1777

Paroisse

**SELE01**Nom **Ilot Saint-Quirin**

Département Bas-Rhin

Commune SELESTAT

Adresse

Num. SRA

X : 1031131 Y : 6804273

Début *precision*

Contexte de début

Fin *précision*

Contexte de fin

Superficie fouillée

Superficie estimée

Superficie diagnost.

Nbe Sep. observées

Nbe Sep. fouillées

Nbe Sep. estimé

Commentaire

Paroisse

**SOUF01**Nom **Cimetière Oelberg**

Département Bas-Rhin

Commune SOUFFLENHEIM

Adresse

Num. SRA

X : 1063724 Y : 6868435

Début *precision*

Contexte de début

Fin *précision*

Contexte de fin

Superficie fouillée

Superficie estimée

Superficie diagnost.

Nbe Sep. observées

Nbe Sep. fouillées

Nbe Sep. estimé

Commentaire

Paroisse

**STRA01**Nom **Commanderie Saint-Jean (ENA)**

Département Bas-Rhin

Commune STRASBOURG

Adresse

Num. SRA

X : 1049822 Y : 6841722

Début *precision*

Contexte de début

Fin *precision*

Contexte de fin

Superficie fouillée

Superficie estimée

Superficie diagnost.

Nbe Sep. observées

Nbe Sep. fouillées

Nbe Sep. estimé

Commentaire

Waton 1994

Paroisse

**STRA02**Nom **Cimetière Saint-Gall**

Département BAS-RHIN

Commune Strasbourg

Adresse

Num. SRA

X : 1048028 Y : 6841354

Début 1527 *precision*

Contexte de début

Fin *precision*

Contexte de fin

cimetière actuel

Superficie fouillée

Superficie estimée

Superficie diagnost.

Nbe Sep. observées

Nbe Sep. fouillées

Nbe Sep. estimé

Commentaire

création médiévale, cimetière paroissial à partir de 1527

Paroisse

Statut Paroissial

Début 1527 Fin

**STRA03**Nom **Cimetière Sainte-Hélène**

Département BAS-RHIN

Commune Strasbourg

Adresse

Num. SRA

X : 1049401 Y : 6843674

Début 1527 *precision 0*

Contexte de début

Fin *precision*

Contexte de fin

cimetière actuel

Superficie fouillée

Superficie estimée

Superficie diagnost.

Nbe Sep. observées

Nbe Sep. fouillées

Nbe Sep. estimé

Commentaire

création médiévale, cimetière paroissial à partir de 1527

Paroisse

Statut Paroissial

Début 1527 Fin

**STRA04**Nom **Cimetière à la Kurvau**

Département BAS-RHIN

Commune Strasbourg

Adresse

Num. SRA

X : Y :

Début 1527 *precision*

Contexte de début

Fin 1683 *precision 1*

Contexte de fin

Superficie fouillée

Superficie estimée

Superficie diagnost.

Nbe Sep. observées

Nbe Sep. fouillées

Nbe Sep. estimé

Commentaire

cimetière paroissial à partir de 1527, déplacé lors de la construction de la citadelle par Vauban.

Paroisse

Statut Paroissial

Début 1527 Fin



**STRA05**Nom **Cimetière Saint-Urbain**

Département BAS-RHIN

Commune Strasbourg

Adresse

Num. SRA

X : 1050803 Y : 6840783

Début 1683 *precision 1*

Contexte de début

remplaçant le cimetière à la Kurvau

Fin *precision*

Contexte de fin

cimetière actuel

Superficie fouillée

Superficie estimée

Superficie diagnost.

Nbe Sep. observées

Nbe Sep. fouillées

Nbe Sep. estimé

Commentaire

Paroisse

**THAN01**Nom **Cimetière du couvent des  
Franciscains**

Département HAUT-RHIN

Commune Thann

Adresse

Num. SRA

X : 1006459 Y : 6753834

Début 1550 *precision*

Contexte de début

Fin 1820 *precision*

Contexte de fin

Superficie fouillée

Superficie estimée

Superficie diagnost.

Nbe Sep. observées

Nbe Sep. fouillées

Nbe Sep. estimé

Commentaire

demande de la ville de Thann d'utiliser le cimetière du  
couvent pour la commune.

Paroisse

**TURC01**Nom **Cimetière Saint Symphorien**

Département HAUT-RHIN

Commune Turckheim

Adresse Route de Colmar

Num. SRA

X : 2018852,82                      Y : 7218311,73

Début 1614      *precision*Contexte de début  
épidémie de pesteFin                      *precision*Contexte de fin  
encore en activité

Superficie fouillée 0

Superficie estimée

Superficie diagnost. 0

Nbe Sep. observées

Nbe Sep. fouillées

Nbe Sep. estimé

Commentaire

Paroisse

Statut Paroissial

Début 1614                      Fin

**WISS01**Nom **Ancien prieuré Saint-  
Etienne/Luisenruhe**

Département Bas-Rhin

Commune WISSEMBOURG

Adresse

Num. SRA

X : 1061088                      Y : 6893468

Début 1525      *precision*

Contexte de début

Fin 1750      *precision 25*Contexte de fin  
déplacé lors de l'édification des rempart

Superficie fouillée

Superficie estimée

Superficie diagnost.

Nbe Sep. observées

Nbe Sep. fouillées

Nbe Sep. estimé

Commentaire

Au nord de la ville, cimetière protestant.

Paroisse

Statut Protestant

Début 1525                      Fin 1750

**WISS02**

Nom

Département BAS-RHIN

Commune Wissembourg

Adresse

Num. SRA

X : 1061322 Y : 6892692

Début 1749 *precision 1*

Contexte de début

Fin *précision*

Contexte de fin

Superficie fouillée

Superficie estimée

Superficie diagnost.

Nbe Sep. observées

Nbe Sep. fouillées

Nbe Sep. estimé

Commentaire

accueille les sépultures des cimetières paroissiaux  
Saint-Michel et du cimetière protestant déplacé.

Cimetière actuel

Paroisse

## Bourgogne

### AUTU01

Nom **Cimetière St Pancrace**  
 Département Saône et loire  
 Commune Autun  
 Adresse 2, ruelle Sainte-Anne  
 X : 799192 Y : 6650378  
 Début 1200 *precision 100*  
 Fin 1791 *précision*  
 Contexte de fin  
 Fermeture de l'église au culte  
 Nbe Sep. fouillées 43  
 Statut Paroissial

### AUXO01

Nom **Rue du jeu de l'arc**  
 Département Côte d'or  
 Commune Auxonne  
 Adresse Rue du jeu de l'Arc  
 Num. SRA 21 038 0041  
 X : 880116 Y : 6679989  
 Début 1609 *precision 0*  
 Fin 1900 *précision 100*

Commentaire  
 EA 210380041, cimetière délimité en 1609 entre la butte du Jeu de l'arc et le rempart de la Saône  
 Ouvert à l'extérieur de la ville

### AUXO02

Nom **Rue de Flannerans, chemin de la gendarmerie**  
 Département Côte d'or  
 Commune Auxonne  
 Adresse Rue de Flannerans, chemin de la gendarmerie  
 Num. SRA 21 038 0096  
 X : 881068 Y : 6680311  
 Début 1769  
 Fin 1843

Commentaire  
 Cimetière moderne de transition, second cimetière d'Auxonne de 1769 à 1843  
 Cimetière paroissial fermé en 1782 et transféré ici

### BEAU01

Nom **Eglise du faubourg Madeleine**  
 Département Côte d'or  
 Commune Beaune  
 Adresse Place de la madeleine  
 Num. SRA 022477  
 X : 839940 Y : 6659440  
 Début 1300 *precision 100*  
 Contexte de début  
 Eglise paroissial  
 Fin 1800 *précision 100*  
 Contexte de fin  
 Abandonné à la révolution  
 Superficie estimée 2500  
 Superficie diagnost. 447  
 Nbe Sep. observées 193  
 Nbe Sep. fouillées 138

Statut Paroissial

**BEAU02**Nom **Chapelle du Saint-Esprit**

Département Côte d'or

Commune Beaune

Adresse Chapelle du Saint-Esprit

Num. SRA 042493

X : 839558 Y : 6659389

Début 1400 *precision 100*

Contexte de début

Chapelle

Fin 1755 *précision 0*Contexte de fin  
révolution ?

Superficie diagnost. 29

Nbe Sep. fouillées 4

Commentaire  
diagnostic dans la chapelle

Statut Religieux

**BEAU03**Nom **Sainte-Marie de Beaune, Notre-Dame**

Département Côte d'or

Commune Beaune

Adresse Collégiale Notre Dame

Num. SRA 21 054 0020

X : 839495 Y : 6659852

Fin 1788

Commentaire

Déplacement des inhumation vers Saint-Martin à partir de 1788, août 1791 1ere inhumation au nouveau cimetière du faubourg Saint-Jean

**BEAU04**Nom **Place Carnot**

Département Côte d'or

Commune Beaune

Adresse Place Carnot

Num. SRA 21 054 0032

X : 839583 Y : 6659622

Commentaire

Cimetière de l'église Saint-Pierre, agrandissement à l'époque moderne

**BEAU05**Nom **Cimetière Saint-Jean**

Département Côte d'or

Commune Beaune

Adresse Rue général Voillot, rue, Jacques Vincent, Rue Chaumergy

Num. SRA 21 054 0145

X : 840124 Y : 6659837

Début 1791

Fin 1872

Commentaire

se trouvait entre rue Chaumergy, Richard, avenue de la gare et le boulevard. Agrandi côté sud jusqu'à la rue du faubourg st-Jean en 1838

**CHAR02**Nom **Hopital Saint-Agnès**

Département Saône et loire

Commune Charolles

Num. SRA 71 106 0026

X : 797969 Y : 6593699

Début 1600 *precision 100*Fin 1900 *précision 100*

Superficie estimée 4100

Commentaire

Cimetière de l'hopital

**CLAM01**Nom **Rue de Chevroches**

Département NIEVRE

Commune Clamecy

Adresse Rue de Chevroches

Num. SRA 58 079 0024

X : 739345 Y : 6706444

Début 1772 *precision 0*Fin 1832 *précision 0*

Commentaire

Cimetière de transition ayant reçu les morts des cimetières de la place de l'église et de la place des barrières

**DIJO01**Nom **Tanneries**

Département Côte d'or

Commune Dijon

Adresse rue des tanneries

X : 853459 Y : 6692389

Début 1785 *precision 0*Fin 1841 *précision 0*

Nbe Sep. fouillées 772

Nbe Sep. estimé 5000

Commentaire

sépultures individuelles et multiples  
sépulturesd 'épidémies

Statut Hospitalier

Début 1785 Fin 1841

**DIJO02**Nom **Victor Hugo**

Département Côte d'or

Commune Dijon

Adresse Quartier Montchapet

Num. SRA 21 231 0213

X : 853203 Y : 6693629

Début 1783 *precision 100*Fin 1880 *précision 100*

Superficie estimée 60000

Commentaire

Cimetière de transition installé au 18e ?

**ESBA01**Nom **Eglise Notre Dame de la Nativité**

Département Côte d'or

Commune Esbarres

Adresse Eglise

Num. SRA 042941

X : 868100

Y : 6668475

Début 1015

Fin 1853

Contexte de fin

Déplacement du cimetière à l'extérieur du village

Superficie estimée 4500

Superficie diagnost. 30

Nbe Sep. fouillées 12

Statut Paroissial

**FRES01**Nom **Rue de l'église**

Département Côte d'or

Commune Fresne

Adresse Rue de L'église

Num. SRA 042926

X : 808091

Y : 6724168

Début 1400 *precision 300*

Contexte de début

Eglise paroissial

Fin 1902 *precision 0*

Contexte de fin

transfert du cimetière hors du village

Superficie diagnost. 17

Nbe Sep. fouillées 2

Commentaire

Cimetière autour de l'église réhaussé de 1,3 m à l'époque moderne

Statut Paroissial

**GEVR01**Nom **Craite-paille**

Département Côte d'or

Commune Gevrey-Chambertin

Num. SRA 21 295 0037

X : 850786

Y : 6683228

Début 1600 *precision 100*Fin 1900 *precision 100*

Commentaire

cimetière juif

**LADO01**Nom **Chapelle Notre-Dame du Chemin**

Département Côte d'Or

Commune Ladoix-Serrigny

Adresse Chapelle Notre-Dame du Chemin

Num. SRA 043281

X : 842021,19

Y : 6664717

Début 1075 *precision 100*Fin 1790 *precision*

Contexte de fin

Chapelle sécularisée à la révolution et transformée en logements.

Superficie estimée 1776

Superficie diagnost. 38

Nbe Sep. fouillées 14

Commentaire

Chapelle en dehors de l'agglomération qui ne constitue pas théoriquement un lieu d'inhumation. Elle accueille un cimetière à répit à l'époque moderne.

Statut Religieux

**MARI01**

Nom

Département Côte d'or

Commune Marigny-le-Cahouët

X : 809927 Y : 6708099

Début 1100 *precision 100*Fin 1800 *précision 100*

Nbe Sep. observées 21

Nbe Sep. fouillées 14

Statut **Paroissial****MART01**Nom **Village de Brancion**

Département Saône et Loire

Commune Martailly-Lès-Brancion

Adresse Village de Brancion

Num. SRA 71284 0006

X : 837554 Y : 6606750

Début 1000 *precision 100*

Contexte de début

Eglise romane

Fin 1950 *précision 100*

Contexte de fin

déplacement du cimetière au 20e siècle

Superficie fouillée 140

Nbe Sep. fouillées 52

Commentaire

cimetière du village de Brancion du Xe au XXe siècle phasage

Statut **Paroissial****MIGE01**Nom **Eglise Saint-pancrace**

Département Yonne

Commune Migennes

Adresse Eglise Saint-Panrace

Num. SRA 042706

X : 739316 Y : 6763839

Début 1200 *precision 200*

Contexte de début

Eglise paroissial

Fin 1800 *précision 200*

Superficie diagnost. 14

Nbe Sep. fouillées 30

Statut **Paroissial****MOLO01**Nom **Eglise Saint-Marcel**

Département Yonne

Commune Molosme

Adresse Eglise Saint-Marcel

X : 777984 Y : 6754626

Début 1400 *precision 100*

Contexte de début

Eglise paroissial

Fin 1911 *précision 100*

Contexte de fin

Déplacement du cimetière en 1911

Nbe Sep. fouillées 13

Statut **Paroissial**



**MOUL01**Nom **Bord de la nationale 485**

Département NIEVRE

Commune Moulins-Engilbert

Adresse Bord de la nationale 485

Num. SRA 58 182 0017

X : 761638 Y : 6654310

Début 1600 *precision 100*Fin 1825 *precision 0*

Commentaire  
cimetière d'hôpital ? Fermé et remplacé par l'actuel en 1825

Statut Hospitalier

**NOCH01**Nom **Romainville, ancienne église**

Département Saône et Loire

Commune Nochize

Adresse Romainville, ancienne église

X : 790170 Y : 6588989

Début 1600 *precision 100*

Contexte de début

Eglise paroissial

Fin 1700 *precision 100*

Contexte de fin

Abandon de l'église

Superficie diagnost. 59

Nbe Sep. fouillées 14

Commentaire

Bol émaillé placés avec les défunts

Statut Paroissial

**PARI01**Nom **Eglise Saint-Jean-Baptiste**

Département NIEVRE

Commune Parigny-Les-Vaux

Adresse Eglise Saint-Jean-Baptiste

Num. SRA 043231

X : 711272 Y : 6665736

Début 1047 *precision 22*

Contexte de début

Eglise paroissial

Fin 1800 *precision 200*

Superficie diagnost. 44

Statut Paroissial

**SAIN01**Nom **Eglise Saint-Eusèbe**

Département Saône et Loire

Commune Saint-Huruge

Adresse Eglise

Num. SRA 043091

X : 820074 Y : 6610047

Début 900 *precision 100*Fin 1960 *precision*

Contexte de fin

Déplacement du cimetière à l'extérieur du village

Superficie estimée 1000

Superficie diagnost. 10

Nbe Sep. fouillées 18

Statut Paroissial

Statut Paroissial

---

**SAVI01**

Nom **Eglise Saint-Cassien**

Département Côte d'or

Commune Savigny-Lès-Beaune

Adresse Eglise Saint-Cassien

Num. SRA 041959

X : 838129 Y : 6664091

Début 900 *precision 100*

Contexte de début

Eglise paroissial

Fin 1700 *precision 100*

Superficie diagnost. 7

Nbe Sep. fouillées 14

Statut Paroissial

---

**VEG01**

Nom

Département SAONE-ET-LOIRE

Commune Vergisson

Adresse Place de l'Eglise

X : 831976,12 Y : 6580213,69

Début 1200 *precision 50*

Fin 1860 *precision 50*

Nbe Sep. fouillées 12

Commentaire

Fermeture de l'église au milieu du XIXe siècle

Statut Paroissial

## Centre-Val-de-Loire

### BLAN01

Nom **Cimetière de l'église Saint-Génitour**

Département INDRE

Commune Blanc (Le)

Adresse route de Fontgombault

X : 551900 Y : 6616600

Début 1619 *precision 5*

Contexte de début

Ouverture du cimetière en remplacement de celui découvert place de la Libération, fermé par l'archevêque de Bourges en 1619.

Fin 1840 *precision 10*

Contexte de fin

Fermeture de l'espace sépulcral et transfert à l'extérieur de la ville, route de Blois.

Superficie fouillée 0

Superficie diagnost. 0

Nbe Sep. observées 0

Nbe Sep. fouillées 0

Commentaire

Connu quasi-exclusivement par les textes

Statut Paroissial

Début 1619 Fin 1840

### JOUE01

Nom **Cimetière du Morier**

Département INDRE-ET-LOIRE

Commune Joué-lès-Tours

Adresse rue Debrou

X : 523665 Y : 6697229

Début 1619 *precision 100*

Contexte de début

Terminus postquem car figuré sur la Carte de Siette réalisée en 1619.

Fin 1930 *precision 1*

Contexte de fin

Trop petit, il est remplacé par un espace plus important à la Rabière,

Superficie estimée 7000

Superficie diagnost. 280

Nbe Sep. observées 12

Nbe Sep. fouillées 3

Commentaire

Certaines sources du XVIIIe s. en parle comme le "Grand Cimeière".

Statut Paroissial

Début 1619 Fin 1930

**MONT01**Nom **Cimetière des religieuses ursulines**

Département LOIRET

Commune Montargis

Adresse ZAC de l'Hôpital Tranche 2 , 25  
rue Jean Jaurès

Num. SRA 45208010

X : 680120 Y : 6765980

Début 1642 *precision 1*

Contexte de début

création du couvent

Fin 1789 *precision 1*

Contexte de fin

abandon du couvent

Superficie estimée 100

Nbe Sep. observées 22

Nbe Sep. fouillées 4

Nbe Sep. estimé 50

Paroisse ?

Statut Religieux

Début 1642 Fin 1789

**NEAB01**Nom **église Saint-Symphorien et  
cimetière**

Département LOIRET

Commune Neuville-aux-Bois

Adresse église Saint-Symphorien

Num. SRA 45224052

X : 629513 Y : 6774645

Début 1778 *precision 1*

Contexte de début

Le cimetière paroissial est surchargé au nord de l'église  
et déplacé au sudFin 1808 *precision 1*

Contexte de fin

Ce cimetière jugé insalubre est déplacé à l'extérieur du  
bourg

Superficie fouillée 8

Superficie estimée 2250

Superficie diagnost. 0

Nbe Sep. fouillées 17

Paroisse Saint-Symphorien

Statut Paroissial

Début 701

1808

**NOGE01**

Nom **Cimetière de l'Hôtel-Dieu /  
cimetière Notre-Dame**

Département EURE-ET-LOIR

Commune Nogent-le-Rotrou

Adresse Rue de Sully (actuellement, en  
1844 Route d'Orléans)

X : 538700                      Y : 6804450

Début 1755

Contexte de début

Création d'un cimetière pour l'Hôtel-Dieu

Fin 1863

Contexte de fin

Fermeture du cimetière devenu paroissial en 1802 pour  
un transfert à l'extérieur du bourg

Superficie fouillée 0

Superficie estimée 1800

Superficie diagnost. 190

Nbe Sep. observées 22

Nbe Sep. fouillées 2

Paroisse Notre-Dame

Statut Hospitalier

Début 1755              Fin 1802

Statut Paroissial

Début 1802              Fin 1863

**PITH01**

Nom **Grand cimetière Saint-Laurent**

Département LOIRET

Commune Pithiviers

Adresse Parking Giry

X : 644390                      Y : 6786310

Début 1492              *precision 1*

Contexte de début

Mentionné à partir de 1492, contexte de déplacement  
inconnu

Fin 1844              *précision 1*

Contexte de fin

contexte de déplacement inconnu

Superficie fouillée 0

Superficie estimée 4250

Superficie diagnost. 0

Nbe Sep. observées 0

Nbe Sep. fouillées 0

Commentaire

Situé dans les faubourg, où il prend la suite du  
cimetière proche de l'église Saint-Salomon (intra  
muros). Il fonctionne de manière conjointe avec ce  
premier cimetière (nommé Petit Cimetière) au moins  
jusqu'au XVIIe siècle.

Paroisse Saint-Salomon

Statut Paroissial

Début 1492              Fin 1844

**PITH02**

Nom **Cimetière de l'église Notre-Dame de l'Abbaye**

Département LOIRET

Commune Pithiviers

Adresse ?

X : 644890 Y : 6785070

Début 1401 *precision 100*

Contexte de début

Création de l'église paroissiale dans le faubourg créé autour d'un prieuré clunisien

Fin 1789 *precision 21*

Contexte de fin

"supprimé après la Révolution". Il ne semble pas figuré sur le cadastre de 1810

Superficie fouillée 0

Superficie diagnost. 0

Nbe Sep. observées 0

Nbe Sep. fouillées 0

Commentaire

Il ne figure sur aucun plan, juste connu par les archives.

Paroisse Notre-Dame de l'Abbaye

Statut Paroissial

Début 1401 Fin 1789

**STAM01**

Nom **Cimetière de Saint-Amand-Montrond**

Département CHER

Commune Saint-Amand-Montrond

Adresse Place de la république

X : 662200 Y : 6624850

Début 1431 *precision 1*

Contexte de début

Lors de la construction de l'enceinte urbaine, le cimetière de la Place du Marché est abandonné pour un emplacement à l'extérieur des murs

Fin 1800 *precision 100*

Contexte de fin

La date n'est pas indiquée dans le DEPAVF qui s'arrête au XVIII<sup>e</sup> siècle mais une information orale de Pascal Poulle indique qu'il est déplacé courant XIX<sup>e</sup> s.

Superficie fouillée 0

Superficie estimée 5100

Superficie diagnost. 0

Nbe Sep. observées 0

Nbe Sep. fouillées 0

Commentaire

La surface de place actuelle qui est implantée sur ce cimetière fait 5100 m<sup>2</sup>. Voir avec Pascal Poulle qui pense pouvoir trouver un plan lors de son étude de Noirlac en 2021

Paroisse Saint-Amand-Montrond

Statut Paroissial

Début 1431 Fin 1800

**STLY01**Nom **ancien cimetière paroissial**

Département LOIRET

Commune Saint-Lyé-la-Forêt

Adresse actuelle rue des déportés (ancien chemin de l'église)

X : 624000 Y : 6771780

Début 1492 *precision 200*

Contexte de début

Date de la période historique, au SRA ce site est attribué à l'époque moderne.

Fin 1883 *precision 5*

Contexte de fin

don par le Comte et la Comtesse de Cabra d'un terrain pour le nouveau cimetière vers 1883

Superficie fouillée 0

Superficie diagnost. 0

Nbe Sep. observées 0

Nbe Sep. fouillées 0

Commentaire

Information provenant du SRA, complétée par une information orale de la mairie. Probablement des compléments à apporter quand l'ouvrage en bibliographie sera consulté (2022?)

Paroisse Saint-Lyé-la-Forêt

Statut Paroissial

Début 1492 Fin 1883

date de début est historique et découle de la datation "moderne"

**THES01**Nom **Le "Grand Cimetière"**

Département LOIR-ET-CHER

Commune Thésée

Adresse impasse François Rabelais

X : 572265 Y : 6692925

Début 1600 *precision 100*

Contexte de début

Date de première mention dans les registres paroissiaux : 1631

Fin 1811 *precision 1*

Contexte de fin

Date d'ouverture du cimetière contemporain (suite au décret de 1804?)

Superficie fouillée 0

Superficie estimée 2440

Superficie diagnost. 0

Nbe Sep. observées 0

Nbe Sep. fouillées 0

Commentaire

L'origine du "Grand Cimetière" est inconnue : continuation d'un espace funéraire ancien (alto-médiéval voire antique) ou premier transfert de l'espace sépulcral paroissial. L'absence de découverte de sépulture lors du suivi de travaux de 2020 amène à privilégier l'hypothèse d'une aire funéraire restreinte tardivement créée.

Statut Paroissial

Début 1600 Fin 1811

**VITR01**

Nom **Cimetière du Craux ou Grand Cimetière**

Département LOIRET

Commune Vitry-aux-Loges

Adresse Chemin du lavoir sous l'actuel square de la Fontaine

X : 645350 Y : 6759600

Début 1656 *precision 1*

Contexte de début

Le cimetière de l'église devenant trop petit et pour des questions d'hygiène, le cimetière est transféré à l'emplacement de celui de l'ancien Hôtel-Dieu (lieu dit du Craux)

Fin 1767 *précision 45*

Contexte de fin

il figure comme "le vieux cimetière" sur un plan de 1744. Il serait figuré sur un plan de 1767 (trouver l'ouvrage en bibliographie). Certain qu'il est détruit en 1802 quand la fabrique récupère les terres de l'ancien cimetière,

Superficie fouillée 0

Superficie diagnost. 0

Nbe Sep. observées 0

Nbe Sep. fouillées 0

Commentaire

Probablement des compléments à apporter quand l'ouvrage en bibliographie sera consulté (2021?)

Paroisse Vitry-aux-Loges

Statut Paroissial

Début 1656 Fin 1767



## Champagne-Ardenne

### 0CLAI00

Nom **Cimetière de la prison de Clairvaux**

Département AUBE

Commune Ville-sous-la-Ferté

Adresse Ville-sous-la-Ferté

X : 832440 Y : 6784219

Début 1810

Contexte de début  
cimetière de la maison centrale de Clairvaux

Superficie estimée 3970

### 0TROY0

Nom **Cimetière du Champs Rameau puis de Clamart**

Département AUBE

Commune Troyes

Adresse 2 rue Ambroise Cottet

X : 779544 Y : 6800457

Début 1778

Fin 1885

Superficie estimée 484

Paroisse Hôtel-Dieu

Statut Hospitalier

### 0TROY0

Nom **Cimetière du Champs Rameau puis de Clamart**

Département AUBE

Commune Troyes

Adresse 2 rue Ambroise Cottet

X : 779544 Y : 6800457

Début 1778

Fin 1885

Superficie estimée 49

Paroisse Saint-Etienne

Statut Paroissial

### 0TROY0

Nom **Cimetière du Champs Rameau puis de Clamart**

Département AUBE

Commune Troyes

Adresse 2 rue Ambroise Cottet

X : 779544 Y : 6800457

Début 1778

Fin 1885

Superficie estimée 130

Paroisse Saint-Panthaléon

Statut Paroissial

**0TROY0**

Nom **Cimetière du Champs Rameau  
puis de Clamart**

Département AUBE

Commune Troyes

Adresse 2 rue Ambroise Cottet

X : 779544

Y : 6800457

Début 1778

Fin 1885

Superficie estimée 649

Paroisse Saint-Jean-au-Marché

Statut Paroissial

**0TROY0**

Nom **Cimetière du Champs Rameau  
puis de Clamart**

Département AUBE

Commune Troyes

Adresse 2 rue Ambroise Cottet

X : 779544

Y : 6800457

Début 1778

Fin 1885

Superficie estimée 174

Paroisse Sainte-Madeleine

Statut Paroissial

**0TROY0**

Nom **Petit cimetière Saint-Nicolas**

Département AUBE

Commune Troyes

Début 1697

Fin 1779

Paroisse Saint-Nicolas

Statut Paroissial

**51REIM0**

Nom **Reims Nicolas Roland**

Département MARNE

Commune Reims

Adresse 2 rue Nicolas Roland

X : 775464

Y : 6905348

Début 1792

Contexte de début

cimetière d'hôpital militaire

Fin 1832

Contexte de fin

cimetière de l'Hôtel-Dieu et cimetière paroissial

Superficie fouillée 342

Superficie estimée 10000

Nbe Sep. fouillées 70

Nbe Sep. estimé 2000

Paroisse Saint Remi et Fléchambault

Statut Hospitalier

Début 1792 Fin 1816

Hôpital militaire

Statut Mixte

Début 127 Fin 1832

Hôtel Dieu

---

**51REIM02**Nom **Cimetière du Nord**

Département MARNE

Commune Reims

X : 775199

Y : 6907523

Début 1787

Contexte de début

En remplacement de celui de St-Denis qui se trouvait en pleine ville, entre l'actuelle cathédrale et le musée

---

**51REIM03**Nom **Cimetière du Sud**

Département MARNE

Commune Reims

X : 776004

Y : 6904836

Début 1843

## Franche-Comté

### MONB01

Nom **Cimetière Saint Sébastien**

Département DOUBS

Commune Montbéliard

Adresse Impasse du cimetière du Faubourg

Num. SRA

X : 985373,75                      Y : 6718886

Début 1541      *precision 1*

Contexte de début

Le cimetière établi autour de l'église Saint Martin est considéré comme trop petit et comme compromettant pour la salubrité publique.

Fin 1813      *precision 1*

Contexte de fin

La translation du cimetière buta longtemps (entre 1809 et 1813) sur la place à réserver aux catholiques de la ville.

Superficie fouillée 0

Superficie estimée

Superficie diagnost. 0

Nbe Sep. observées 0

Nbe Sep. fouillées 0

Nbe Sep. estimé

Commentaire

Paroisse Saint Martin

Statut Protestant

Début 1541      Fin 1813

Statut Mixte

Début 1676      Fin 1813

?

### BESA08

Nom **Eglise de la Madeleine**

Département DOUBS

Commune Besançon

Adresse rue de la Madeleine

Num. SRA

X : 928343                              Y : 6686556

Début 1746      *precision 30*

Contexte de début

Fin 1801      *precision 50*

Contexte de fin

Superficie fouillée

Superficie estimée

Superficie diagnost. 20

Nbe Sep. observées 53

Nbe Sep. fouillées 37

Nbe Sep. estimé

Commentaire

Paroisse

Statut Paroissial

Début                      Fin

**MONB02**

Nom **Cimetière des pestiférés ou de la Bosse**

Département DOUBS

Commune Montbéliard

Adresse Chemin du cimetière

Num. SRA

X : 985881 Y : 6719749,45

Début 1573 *precision 2*

Contexte de début

le magistrat achète à Vuillaume Salmus (?) un champ pour servir de sépulture aux pestiférés

Fin 1637 *précision 10*

Contexte de fin

Superficie fouillée 0

Superficie estimée

Superficie diagnost. 0

Nbe Sep. observées 0

Nbe Sep. fouillées 0

Nbe Sep. estimé

Commentaire

En 1764, des bornes de délimitation du cimetière des pestiférés sont plantées.

En 1774, les bornes de délimitation sont replantées (pour lutter contre des anticipations réalisées par des particuliers).

En 1813, le site de l'ancien cimetière des pestiférés ou de la Bosse est choisi pour établir un nouveau cimetière (cimetière bas actuel).

Paroisse

Statut Epidémie

Début 1573 Fin

Peste

Statut Epidémie

Début 1628 Fin

Peste. Construction de loges dans le cimetière

Statut Epidémie

Début 1635 Fin 1637

Peste

**RUFF01**

Nom **Cimetière paroissial**

Département DOUBS

Commune Ruffey-le-Château

Adresse 10 rue Saint-Antide

Num. SRA

X : 911400 Y : 6691325

Début 1350 *precision 50*

Contexte de début

Fin 1600 *précision 100*

Contexte de fin

datation de la boucle de ceinture de l'individu 3

Superficie fouillée

Superficie estimée

Superficie diagnost. 2420

Nbe Sep. observées

Nbe Sep. fouillées 3

Nbe Sep. estimé

Commentaire

Paroisse

Statut Paroissial

Début Fin

**BAUM04**

Nom **Cimetière de la Chapelle du Saint-Sépulcre**

Département DOUBS

Commune Baume-les-Dames

Adresse rue des Saints

Num. SRA

X : 953753 Y : 6700400

Début 1540 *precision 50*

Contexte de début

édification d'une chapelle. Inhumations assurées en 1586

Fin *précision*

Contexte de fin

Superficie fouillée

Superficie estimée

Superficie diagnost.

Nbe Sep. observées

Nbe Sep. fouillées

Nbe Sep. estimé

Commentaire

Etude réalisée pour la Carte archéologique urbaine de Baume-les-Dames

Paroisse

**Bes07**

Nom **Cimetière des Champs bruley**

Département DOUBS

Commune Besançon

Adresse

Num. SRA

X : 929892 Y : 6687510

Début 1793 *precision*

Contexte de début

Fin 2019 *précision*

Contexte de fin

Superficie fouillée

Superficie estimée

Superficie diagnost.

Nbe Sep. observées

Nbe Sep. fouillées

Nbe Sep. estimé

Commentaire

Paroisse

Statut Protestant

Début Fin

Statut Autre

Début Fin

indigent

**BESA09**Nom **Basilique de Saint-Ferjeux**

Département DOUBS

Commune Besançon

Adresse rue de la Basilique

Num. SRA

X : 926111 Y : 6685668

Début *precision*

Contexte de début

Fin 1875 *precision 10*

Contexte de fin

ouverture d'un nouveau cimetière

Superficie fouillée

Superficie estimée

Superficie diagnost.

Nbe Sep. observées

Nbe Sep. fouillées

Nbe Sep. estimé

Commentaire

Site uniquement étudié par les archives dans le cadre du PCR Vesontio Christiana. Deux plans (1760 et 1834) localisent le cimetière au sud-ouest de l'ancien édifice. Des sondages réalisés en 2008 au nord-est de l'édifice actuel ont démontré l'absence d'inhumations dans cette zone (Billoin 2008).

Paroisse saint-ferjeux

Statut Paroissial

Début Fin

**BAUM03**Nom **Cimetière Saint-Sulpice**

Département DOUBS

Commune Baume-les-Dames

Adresse rue Bougeot

Num. SRA

X : 953743 Y : 6699979

Début 1454 *precision 100*

Contexte de début

plus ancienne mention dans les archives communales

Fin 1724 *precision 50*

Contexte de fin

cimetière définitivement condamné

Superficie fouillée

Superficie estimée

Superficie diagnost.

Nbe Sep. observées

Nbe Sep. fouillées

Nbe Sep. estimé

Commentaire

Etude documentaire réalisée pour établir la Carte archéologique urbaine de Baume-les-Dames

Paroisse

Statut Paroissial

Début Fin

**LURE02**Nom **Cimetière du Boulevard**

Département HAUTE-SAONE

Commune Lure

Adresse Rue de la Tannerie

Num. SRA

X : 962145 Y : 6737729

Début 1740 *precision 1*

Contexte de début

Le cimetière autour de l'église Saint Martin est, en 1715 déjà, "devenu trop petit". Le 20 mars 1740, le conseil de la ville vote le transfert du cimetière au boulevard, en dehors des murs, près de la porte de Bordieu

Fin 1794 *precision 1*

Contexte de fin

Les docteurs Fraichot et Belot, confrontés à une épidémie de typhoïde, demande la désaffectation du cimetière de la rue de la Tannerie (le 3 février 1794), à cause de son exigüité, de sa proximité avec les habitations et de la nature de son sol (marneux)

Superficie fouillée 0

Superficie estimée

Superficie diagnost. 0

Nbe Sep. observées 0

Nbe Sep. fouillées 0

Nbe Sep. estimé

Commentaire

A la suite de sa désaffectation, le cimetière du boulevard est nivelé et recouvert de 3 pieds de sable, battus et damés. Un nouveau cimetière (cimetière actuel) est ouvert près de l'ancienne tuilerie

Paroisse Lure

Statut Paroissial

Début 1740 Fin 1794

**POLI04**Nom **Cimetière Notre-Dame**

Département JURA

Commune Poligny

Adresse Place Notre-Dame

Num. SRA

X : 906044 Y : 6640459

Début 915 *precision 100*

Contexte de début

Fin 1786 *precision 20*

Contexte de fin

Superficie fouillée

Superficie estimée

Superficie diagnost.

Nbe Sep. observées

Nbe Sep. fouillées

Nbe Sep. estimé

Commentaire

Paroisse moutier-vieillard

Statut Paroissial

Début Fin



---

**DELL01**

Nom **Cimetière Saint Nicolas**

Département TERRITOIRE DE BELFORT

Commune Delle

Adresse 24, rue Saint Nicolas

Num. SRA

X : 2001383,02            Y : 7153201,66

Début 1789    *precision 1*

Contexte de début

Fin 1813    *precision 1*

Contexte de fin

Superficie fouillée 0

Superficie estimée

Superficie diagnost. 0

Nbe Sep. observées

Nbe Sep. fouillées

Nbe Sep. estimé

Commentaire

"Il se trouvait à l'angle de la route de Faverois et de celle de Joncherey, où s'éleva plus tard l'Hôtel de l'Aigle Polonaise, et de nos jours la boulangerie Matthis. En 1813, on avait décidé de le transférer à l'emplacement actuel" (Chognard 1914 : 157)

Paroisse Saint Léger

Statut Paroissial

Début 1789    Fin 1813

**MORT01**Nom **A l'emplacement de la cure**

Département DOUBS

Commune Morteau

Adresse

Num. SRA 7884\_39008\_0051

X : 973039 Y : 6667921

Début 1200 *precision 100*

Contexte de début

Fin 1800 *précision 100*

Contexte de fin

Superficie fouillée

Superficie estimée

Superficie diagnost.

Nbe Sep. observées

Nbe Sep. fouillées

Nbe Sep. estimé

Commentaire

Paroisse

Statut Paroissial

Début Fin

paroissial/communal

**BESA01**Nom **Cimetière des Chaprais**

Département DOUBS

Commune Besançon

Adresse

Num. SRA 7884\_39008\_0070

X : 929345 Y : 6687635

Début 1792 *precision 0*

Contexte de début

Fin 2018 *précision 0*

Contexte de fin

Superficie fouillée

Superficie estimée

Superficie diagnost.

Nbe Sep. observées

Nbe Sep. fouillées

Nbe Sep. estimé

Commentaire

Paroisse

Statut Communal

Début Fin

en service

**BESA02**Nom **Ilôt Paris**

Département DOUBS

Commune Besançon

Adresse

Num. SRA 7884\_39008\_0072

X : 928673 Y : 6686647

Début 1600 *precision 100*

Contexte de début

Fin 1800 *précision 100*

Contexte de fin

Superficie fouillée

Superficie estimée

Superficie diagnost.

Nbe Sep. observées

Nbe Sep. fouillées 262

Nbe Sep. estimé

Commentaire

Lié au cimetière de l'hôpital du Saint Esprit

Paroisse

Statut hospitalier

Début Fin

**MAIC01**Nom **Cimetière des Pestiférés**

Département DOUBS

Commune Maiche

Adresse

Num. SRA 7884\_39008\_0055

X : 987520 Y : 6690495

Début 1634 *precision 0*

Contexte de début

Fin 1644 *précision 0*

Contexte de fin

Superficie fouillée

Superficie estimée

Superficie diagnost.

Nbe Sep. observées

Nbe Sep. fouillées

Nbe Sep. estimé

Commentaire

Paroisse

Statut Epidémie

Début Fin

peste

**LES 06**Nom **Meix Vannot, cimetière des Bossus**

Département DOUBS

Commune Les Fins

Adresse

Num. SRA 7884\_39008\_0064

X : 974291 Y : 6673723

Début 1600 *precision 100*

Contexte de début

Fin 1900 *précision 100*

Contexte de fin

Superficie fouillée

Superficie estimée

Superficie diagnost.

Nbe Sep. observées

Nbe Sep. fouillées

Nbe Sep. estimé

Commentaire

Paroisse

Statut Epidémie

Début Fin

peste

**LES 04**Nom **Chez Fraichot**

Département DOUBS

Commune Les Fins

Adresse

Num. SRA 7884\_39008\_0061

X : 973522 Y : 6671431

Début 1200 *precision 100*

Contexte de début

Fin 1800 *précision 100*

Contexte de fin

Superficie fouillée

Superficie estimée

Superficie diagnost.

Nbe Sep. observées

Nbe Sep. fouillées

Nbe Sep. estimé

Commentaire

Paroisse

Statut

Début Fin

**LES 03**Nom **Cimetière des Anes**

Département DOUBS

Commune Les Plains-et-Grands-Essarts

Adresse

Num. SRA 7884\_39008\_0057

X : 995951 Y : 6696759

Début 1870 *precision 0*

Contexte de début

Fin 1910 *precision 0*

Contexte de fin

Superficie fouillée

Superficie estimée

Superficie diagnost.

Nbe Sep. observées

Nbe Sep. fouillées

Nbe Sep. estimé

Commentaire

Paroisse

Statut privé

Début Fin

anabaptistes et mennonites

**BESA04**Nom **Eglise saint Martin , avenue de Chardonnet**

Département DOUBS

Commune Besançon

Adresse

Num. SRA 7884\_39008\_0047

X : 929508 Y : 6686355

Début 1600 *precision 100*

Contexte de début

Fin 1800 *precision 100*

Contexte de fin

Superficie fouillée

Superficie estimée

Superficie diagnost.

Nbe Sep. observées

Nbe Sep. fouillées

Nbe Sep. estimé

Commentaire

Paroisse

Statut paroissial

Début Fin

**BESA07**Nom **Au pied de Chaudanne, léproserie**

Département DOUBS

Commune Besançon

Adresse

Num. SRA 7884\_39008\_0050

X : 928874 Y : 6686036

Début 1600 *precision 100*

Contexte de début

Fin 1700 *précision 100*

Contexte de fin

Superficie fouillée

Superficie estimée

Superficie diagnost.

Nbe Sep. observées

Nbe Sep. fouillées

Nbe Sep. estimé

Commentaire

Paroisse

Statut Paroissial

Début Fin

**MOUT01**Nom **Saint Laurent, église**

Département DOUBS

Commune Mouthier-Haute-Pierre

Adresse

Num. SRA 7884\_39008\_0074

X : 948633 Y : 6665152

Début 1200 *precision 100*

Contexte de début

Fin 1800 *précision 100*

Contexte de fin

Superficie fouillée

Superficie estimée

Superficie diagnost.

Nbe Sep. observées

Nbe Sep. fouillées

Nbe Sep. estimé

Commentaire

Paroisse

Statut

Début Fin

**DAMP01**Nom **Eglise cimetière**

Département DOUBS

Commune Dampierre-sur-le-Doubs

Adresse

Num. SRA 7884\_39008\_0073

X : 981057 Y : 6714965

Début 1600 *precision 100*

Contexte de début

Fin 1800 *précision 100*

Contexte de fin

Superficie fouillée

Superficie estimée

Superficie diagnost.

Nbe Sep. observées

Nbe Sep. fouillées

Nbe Sep. estimé

Commentaire

Paroisse

Statut Paroissial

Début Fin

**ARC 01**Nom **Pré Belin**

Département DOUBS

Commune Arc-sous-Cicon

Adresse

Num. SRA 7884\_39008\_0052

X : 956604 Y : 6666682

Début 1600 *precision 100*

Contexte de début

Fin 1800 *précision 100*

Contexte de fin

Superficie fouillée

Superficie estimée

Superficie diagnost.

Nbe Sep. observées

Nbe Sep. fouillées

Nbe Sep. estimé

Commentaire

Paroisse

Statut Epidémie

Début Fin

peste

**CHAR01**

Nom **Chapelle saint-Roch, cimetière  
des Bossus ou Pestiférés**

Département DOUBS

Commune Charquemont

Adresse

Num. SRA 7884\_39008\_0053

X : 989743                      Y : 6685615

Début 1600    *precision 100*

Contexte de début

Fin 1900    *précision 100*

Contexte de fin

Superficie fouillée

Superficie estimée

Superficie diagnost.

Nbe Sep. observées

Nbe Sep. fouillées

Nbe Sep. estimé

Commentaire

Paroisse

Statut Epidémie

Début                      Fin

peste

**BEUR02**

Nom **Ancienne église de Beure**

Département DOUBS

Commune Beure

Adresse

Num. SRA 7884\_39008\_0048

X : 928096                      Y : 6683310

Début 1600    *precision 100*

Contexte de début

Fin 1800    *précision 100*

Contexte de fin

Superficie fouillée

Superficie estimée

Superficie diagnost.

Nbe Sep. observées

Nbe Sep. fouillées

Nbe Sep. estimé

Commentaire

Paroisse

Statut paroissial

Début                      Fin



**BONN01**Nom **Chapelle**

Département DOUBS

Commune Bonnetage

Adresse

Num. SRA 7884\_39008\_0056

X : 981004 Y : 6683119

Début 1634 *precision 0*

Contexte de début

Fin 1790 *précision 0*

Contexte de fin

Superficie fouillée

Superficie estimée

Superficie diagnost.

Nbe Sep. observées

Nbe Sep. fouillées

Nbe Sep. estimé

Commentaire

Paroisse

Statut Paroissial

Début Fin

Statut Epidémie

Début Fin

peste

**BESA06**Nom **Cimetière des Suppliciés**

Département DOUBS

Commune Besançon

Adresse

Num. SRA 7884\_39008\_0049

X : 928874 Y : 6686036

Début 1600 *precision 100*

Contexte de début

Fin 1800 *précision 100*

Contexte de fin

Superficie fouillée

Superficie estimée

Superficie diagnost.

Nbe Sep. observées

Nbe Sep. fouillées

Nbe Sep. estimé

Commentaire

Paroisse

Statut Paroissial

Début Fin

**RANG01**Nom **Cimetière**

Département DOUBS

Commune Rang

Adresse

Num. SRA 7884\_39008\_0059

X : 914227 Y : 6690745

Début 1600 *precision 100*

Contexte de début

Fin 1800 *précision 100*

Contexte de fin

Superficie fouillée

Superficie estimée

Superficie diagnost.

Nbe Sep. observées

Nbe Sep. fouillées 3

Nbe Sep. estimé

Commentaire

Paroisse

Statut Epidémie

Début Fin

peste

**VALE01**Nom **Cimetière**

Département DOUBS

Commune Valentigney

Adresse

Num. SRA 7884\_39008\_0067

X : 989111 Y : 6713664

Début 1200 *precision 100*

Contexte de début

Fin 1800 *précision 100*

Contexte de fin

Superficie fouillée

Superficie estimée

Superficie diagnost.

Nbe Sep. observées

Nbe Sep. fouillées

Nbe Sep. estimé

Commentaire

Paroisse

Statut

Début Fin

**SELO01**Nom **Derrière le Cimetière**

Département DOUBS

Commune Seloncourt

Adresse

Num. SRA 7884\_39008\_0066

X : 990624 Y : 6713651

Début 1200 *precision 100*

Contexte de début

Fin 1900 *précision 100*

Contexte de fin

Superficie fouillée

Superficie estimée

Superficie diagnost.

Nbe Sep. observées

Nbe Sep. fouillées

Nbe Sep. estimé

Commentaire

Paroisse

Statut

Début

Fin

**ROCH01**Nom **Les champs de la Croix**

Département DOUBS

Commune Rochejean

Adresse

Num. SRA 7884\_39008\_0068

X : 950683 Y : 6631280

Début 1634 *precision 0*

Contexte de début

Fin 1644 *précision 0*

Contexte de fin

Superficie fouillée

Superficie estimée

Superficie diagnost.

Nbe Sep. observées

Nbe Sep. fouillées

Nbe Sep. estimé

Commentaire

Paroisse

Statut Epidémie

Début

Fin

peste

**RECO01**Nom **Cimetière des Pestiférés**

Département DOUBS

Commune Recologne

Adresse

Num. SRA 7884\_39008\_0058

X : 914203 Y : 6690748

Début 1600 *precision 100*

Contexte de début

Fin 1800 *précision 100*

Contexte de fin

Superficie fouillée

Superficie estimée

Superficie diagnost.

Nbe Sep. observées

Nbe Sep. fouillées

Nbe Sep. estimé

Commentaire

Paroisse

Statut Epidémie

Début Fin

peste

**AMON01**Nom **Petit Vevey**

Département DOUBS

Commune Amondans

Adresse

Num. SRA 7884\_39008\_0063

X : 930978 Y : 6667261

Début 1600 *precision 100*

Contexte de début

Fin 1900 *précision 100*

Contexte de fin

Superficie fouillée

Superficie estimée

Superficie diagnost.

Nbe Sep. observées

Nbe Sep. fouillées

Nbe Sep. estimé

Commentaire

Paroisse

Statut Paroissial

Début Fin

**PIRE01**Nom **Place Max de Piercy**

Département DOUBS

Commune Pirey

Adresse

Num. SRA 7884\_39008\_0069

X : 923805 Y : 6656937

Début 1634 *precision 100*

Contexte de début

Fin 1805 *précision 100*

Contexte de fin

Superficie fouillée

Superficie estimée

Superficie diagnost.

Nbe Sep. observées

Nbe Sep. fouillées

Nbe Sep. estimé

Commentaire

Paroisse

Statut paroissial

Début Fin

**BAUM01**Nom **Saint Martin , ville**

Département DOUBS

Commune Baume-les-Dames

Adresse

Num. SRA 7884\_39008\_0071

X : 953735 Y : 6700180

Début 1600 *precision 100*

Contexte de début

cimetière béni en 1652

Fin 1800 *précision 100*

Contexte de fin

Bien qu'il semble abandonné en 1658, les inhumations se poursuivent dans l'église puisqu'un édit est pris en 1775 pour faire recouvrir d'une couche de chaux les cercueils.

Superficie fouillée

Superficie estimée

Superficie diagnost.

Nbe Sep. observées

Nbe Sep. fouillées

Nbe Sep. estimé

Commentaire

Paroisse **Saint Martin**Statut **Paroissial**

Début Fin

**CROU01**

Nom **Cimetière du monastère de Migette**

Département DOUBS

Commune Crouzet - Migette

Adresse

Num. SRA 7884\_39008\_0065

X : 928840 Y : 6656009

Début 1200 *precision 100*

Contexte de début

Fin 1790 *précision 0*

Contexte de fin

Superficie fouillée

Superficie estimée

Superficie diagnost.

Nbe Sep. observées

Nbe Sep. fouillées

Nbe Sep. estimé

Commentaire

Paroisse

Statut religieux

Début Fin

**LES 02**

Nom **Chapelle, cimetière**

Département DOUBS

Commune Les Ecorces

Adresse

Num. SRA 7884\_39008\_0054

X : 987878 Y : 6685879

Début 1600 *precision 100*

Contexte de début

Fin 1900 *précision 100*

Contexte de fin

Superficie fouillée

Superficie estimée

Superficie diagnost.

Nbe Sep. observées

Nbe Sep. fouillées

Nbe Sep. estimé

Commentaire

Paroisse

Statut Epidémie

Début Fin

peste

**PORT02**Nom **Cimetière**

Département HAUTE-SAONE

Commune Port-sur Saône

Adresse

Num. SRA 3988\_70421\_0028

X : 928732 Y : 6736615

Début 1800 *precision 100*

Contexte de début

Fin 1850 *précision 100*

Contexte de fin

Superficie fouillée

Superficie estimée

Superficie diagnost.

Nbe Sep. observées

Nbe Sep. fouillées

Nbe Sep. estimé

Commentaire

Paroisse

Statut communal

Début Fin

**BAUD01**Nom **Croix des Morts**

Département HAUTE-SAONE

Commune Baudoncourt

Adresse

Num. SRA 8419\_70055\_0008

X : 950485 Y : 6747620

Début 1100 *precision 100*

Contexte de début

Fin 1900 *précision 100*

Contexte de fin

Superficie fouillée

Superficie estimée

Superficie diagnost.

Nbe Sep. observées

Nbe Sep. fouillées

Nbe Sep. estimé

Commentaire

Paroisse

Statut Epidémie

Début Fin

peste

**LURE01**Nom **Saint-Quentin**

Département HAUTE-SAONE

Commune Lure

Adresse

Num. SRA 12530\_70310\_0013

X : 961840 Y : 6736681

Début 1100 *precision 100*

Contexte de début

Fin 1900 *précision 100*

Contexte de fin

Superficie fouillée

Superficie estimée

Superficie diagnost.

Nbe Sep. observées

Nbe Sep. fouillées 170

Nbe Sep. estimé

Commentaire

Paroisse Saint Quentin

Statut Paroissial

Début Fin

**PORT01**Nom **Ancien cimetière**

Département HAUTE-SAONE

Commune Port-sur Saône

Adresse

Num. SRA 3462\_70421\_0019

X : 928622 Y : 6736186

Début 1800 *precision 100*

Contexte de début

Fin 1900 *précision 100*

Contexte de fin

Superficie fouillée

Superficie estimée

Superficie diagnost.

Nbe Sep. observées

Nbe Sep. fouillées

Nbe Sep. estimé

Commentaire

Paroisse

Statut

Début Fin



**VESO04**

Nom **Saint-Martin de Pont, usine PSA-Citroën**

Département HAUTE-SAONE

Commune Vesoul

Adresse

Num. SRA 16096\_70550\_0046

X : 935903                      Y : 6728774

Début 1200    *precision 100*

Contexte de début

Fin 1800    *précision 100*

Contexte de fin

Superficie fouillée

Superficie estimée

Superficie diagnost.

Nbe Sep. observées

Nbe Sep. fouillées

Nbe Sep. estimé

Commentaire

Paroisse

Statut

Début                      Fin

**SOIN01**

Nom **Vieux cimetière, pré de la Rose**

Département HAUTE-SAONE

Commune Soing -Cubry-Charentenay

Adresse

Num. SRA 16048\_70492\_0016

X : 918443                      Y : 6726746

Début 1800    *precision 100*

Contexte de début

Fin 1900    *précision 100*

Contexte de fin

Superficie fouillée

Superficie estimée

Superficie diagnost.

Nbe Sep. observées

Nbe Sep. fouillées

Nbe Sep. estimé

Commentaire

Paroisse

Statut communal

Début                      Fin

**VESO01**Nom **La Ville**

Département HAUTE-SAONE

Commune Vesoul

Adresse

Num. SRA 9057\_70550\_0009

X : 936720 Y : 6729089

Début 1600 *precision 100*

Contexte de début

Fin 1800 *précision 100*

Contexte de fin

Superficie fouillée

Superficie estimée

Superficie diagnost.

Nbe Sep. observées

Nbe Sep. fouillées

Nbe Sep. estimé

Commentaire

Paroisse

Statut

Début

Fin

**VESO02**Nom **Cour de la Mairie**

Département HAUTE-SAONE

Commune Vesoul

Adresse

Num. SRA 10997\_70550\_0022

X : 936890 Y : 6729100

Début 1600 *precision 100*

Contexte de début

Fin 1800 *précision 100*

Contexte de fin

Superficie fouillée

Superficie estimée

Superficie diagnost.

Nbe Sep. observées

Nbe Sep. fouillées

Nbe Sep. estimé

Commentaire

Paroisse

Statut

Début

Fin

**BAUM02**

Nom **Quartier de la Peyrouse église  
Saint - Martin, Chenevière de  
Saint Jean**

Département JURA

Commune Baume-les-Messieurs

Adresse

Num. SRA 7884\_39008\_0020

X : 901266                      Y : 6627069

Début 1089      *precision 100*

Contexte de début

Fin 1770      *précision 100*

Contexte de fin

Superficie fouillée

Superficie estimée

Superficie diagnost.

Nbe Sep. observées

Nbe Sep. fouillées

Nbe Sep. estimé

Commentaire

Paroisse Baume-les-Messieurs

Statut paroissial

Début                      Fin

**CHAM01**

Nom **Ancien cimetière**

Département JURA

Commune Champvans

Adresse

Num. SRA 7884\_39008\_0021

X : 884577                      Y : 6670018

Début 1600      *precision 100*

Contexte de début

Fin 1800      *précision 100*

Contexte de fin

Superficie fouillée

Superficie estimée

Superficie diagnost.

Nbe Sep. observées

Nbe Sep. fouillées

Nbe Sep. estimé

Commentaire

Paroisse Champvans

Statut

Début                      Fin

**ARBO01**

Nom  
 Département JURA  
 Commune Arbois  
 Adresse  
 Num. SRA 7884\_39008\_0019  
 X : 910357                      Y : 6648843  
 Début 1832      *precision 100*  
 Contexte de début  
     Fin 1833      *précision 100*  
 Contexte de fin  
     Superficie fouillée  
     Superficie estimée  
     Superficie diagnost.  
     Nbe Sep. observées  
     Nbe Sep. fouillées  
     Nbe Sep. estimé  
 Commentaire  
 Paroisse Saint Just  
 Statut  
     Début                      Fin

**AMAN01**

Nom **Place de l'église**  
 Département JURA  
 Commune Amange  
 Adresse  
 Num. SRA 7884\_39008\_0018  
 X : 894299                      Y : 6676910  
 Début 1200      *precision 100*  
 Contexte de début  
     Fin 1900      *précision 100*  
 Contexte de fin  
     Superficie fouillée  
     Superficie estimée  
     Superficie diagnost.  
     Nbe Sep. observées  
     Nbe Sep. fouillées  
     Nbe Sep. estimé  
 Commentaire  
 Paroisse Amange  
 Statut paroissial  
     Début                      Fin

**PASS01**Nom **Treine Clos ancien cimetière**

Département JURA

Commune Passenans

Adresse

Num. SRA 7884\_39008\_0033

X : 899452 Y : 6636616

Début 1700 *precision 100*

Contexte de début

Fin 1800 *precision 100*

Contexte de fin

Superficie fouillée

Superficie estimée

Superficie diagnost.

Nbe Sep. observées

Nbe Sep. fouillées

Nbe Sep. estimé

Commentaire

Paroisse

Statut

Début

Fin

**THOI02**

Nom

Département JURA

Commune Thoirette

Adresse

Num. SRA 7884\_39008\_0046

X : 893654 Y : 6578314

Début 1200 *precision 100*

Contexte de début

Fin 1800 *precision 100*

Contexte de fin

Superficie fouillée

Superficie estimée

Superficie diagnost.

Nbe Sep. observées

Nbe Sep. fouillées

Nbe Sep. estimé

Commentaire

Paroisse paroisse de Chaléa

Statut

Début

Fin

**THOI01**

Nom **Chapelle, ancienne église de  
Thoirette**

Département JURA

Commune Thoirette

Adresse

Num. SRA 7884\_39008\_0045

X : 894948                      Y : 6577739

Début 1461      *precision 0*

Contexte de début

Fin 1840      *précision 0*

Contexte de fin

Superficie fouillée

Superficie estimée

Superficie diagnost.

Nbe Sep. observées

Nbe Sep. fouillées

Nbe Sep. estimé

Commentaire

Paroisse Paroisse de Toirette

Statut paroissial

Début                      Fin

**SAIN06**

Nom **Place la Chevalerie**

Département JURA

Commune Saint-Amour

Adresse

Num. SRA 7884\_39008\_0038

X : 879792                      Y : 6595448

Début 1600      *precision 100*

Contexte de début

Fin 1800      *précision 100*

Contexte de fin

Superficie fouillée

Superficie estimée

Superficie diagnost.

Nbe Sep. observées

Nbe Sep. fouillées

Nbe Sep. estimé

Commentaire

Paroisse

Statut paroissial

Début                      Fin

**SAIN05**Nom **Couvent des Capucins**

Département JURA

Commune Saint-Claude

Adresse

Num. SRA 7884\_39008\_0040

X : 920151 Y : 6591582

Début 1600 *precision 100*

Contexte de début

Fin 1800 *precision 100*

Contexte de fin

Superficie fouillée

Superficie estimée

Superficie diagnost.

Nbe Sep. observées

Nbe Sep. fouillées

Nbe Sep. estimé

Commentaire

Paroisse

Statut Religieux

Début Fin

**SAIN04**Nom **Cimetière de l'Hôpital**

Département JURA

Commune Saint-Claude

Adresse

Num. SRA 7884\_39008\_0044

X : 920215 Y : 6591239

Début 1709 *precision 0*

Contexte de début

Fin 1792 *precision 0*

Contexte de fin

Superficie fouillée

Superficie estimée

Superficie diagnost.

Nbe Sep. observées

Nbe Sep. fouillées

Nbe Sep. estimé

Commentaire

Paroisse

Statut hospitalier

Début Fin  
malades étrangers

**SAIN03**Nom **Sur les Morts**

Département JURA

Commune Saint-Claude

Adresse

Num. SRA 7884\_39008\_0043

X : 920237 Y : 6591042

Début 1200 *precision 100*

Contexte de début

Fin 1657 *precision 0*

Contexte de fin

Superficie fouillée

Superficie estimée

Superficie diagnost.

Nbe Sep. observées

Nbe Sep. fouillées

Nbe Sep. estimé

Commentaire

Paroisse

Statut

Début

Fin

**SAIN02**Nom **l'Achapt**

Département JURA

Commune Saint-Amour

Adresse

Num. SRA 7884\_39008\_0039

X : 879015 Y : 6595426

Début 1600 *precision 100*

Contexte de début

Fin 1800 *precision 100*

Contexte de fin

Superficie fouillée

Superficie estimée

Superficie diagnost.

Nbe Sep. observées

Nbe Sep. fouillées

Nbe Sep. estimé

Commentaire

Paroisse

Statut hospitalier

Début

Fin



**SAI02**Nom **Eglise saint-Sauveur**

Département JURA

Commune Saint-Claude

Adresse

Num. SRA 7884\_39008\_0042

X : 920617 Y : 6590652

Début 1200 *precision 100*

Contexte de début

Fin 1711 *precision 0*

Contexte de fin

Superficie fouillée

Superficie estimée

Superficie diagnost.

Nbe Sep. observées

Nbe Sep. fouillées 59

Nbe Sep. estimé

Commentaire

Paroisse Saint Sauveur

Statut paroissial

Début Fin

**SAI01**Nom **Eglise de saint-Romain**

Département JURA

Commune Saint-Claude

Adresse rue des écoles

Num. SRA 7884\_39008\_0041

X : 920160 Y : 6591494

Début 1040 *precision 0*

Contexte de début

église paroissiale de la ville

Fin 1790 *precision 0*

Contexte de fin

vente de l'église en 1792-1793.

cimetière transféré au quartier des Etapes entre 1845 et 1850

Superficie fouillée 12

Superficie estimée

Superficie diagnost.

Nbe Sep. observées 4

Nbe Sep. fouillées 7

Nbe Sep. estimé

Commentaire

Paroisse **Paroisse Saint Romain**

Statut paroissial

Début 1040 Fin 1790

Statut Epidémie

Début 1520 Fin

aggrandi en 1520 pour pestiférés

**ROCH02**Nom **Au Village**

Département JURA

Commune Rochefort - sur - Nennon

Adresse

Num. SRA 7884\_39008\_0037

X : 894111 Y : 6672410

Début 1200 *precision 100*

Contexte de début

Fin 1800 *précision 100*

Contexte de fin

Superficie fouillée

Superficie estimée

Superficie diagnost.

Nbe Sep. observées

Nbe Sep. fouillées

Nbe Sep. estimé

Commentaire

Paroisse

Statut paroissial

Début Fin

**POLI03**Nom **Hôtel Dieu , chapelle**

Département JURA

Commune Poligny

Adresse

Num. SRA 7884\_39008\_0036

X : 906411 Y : 6640480

Début 1680 *precision 0*

Contexte de début

Fin 1900 *précision 100*

Contexte de fin

Superficie fouillée

Superficie estimée

Superficie diagnost.

Nbe Sep. observées

Nbe Sep. fouillées

Nbe Sep. estimé

Commentaire

Paroisse

Statut Hospitalier

Début Fin

**LA B01**Nom **Péquignot**

Département JURA

Commune La Barre

Adresse

Num. SRA 7884\_39008\_0027

X : 903665 Y : 6675669

Début 1600 *precision 100*

Contexte de début

Fin 1800 *precision 100*

Contexte de fin

Superficie fouillée

Superficie estimée

Superficie diagnost.

Nbe Sep. observées

Nbe Sep. fouillées

Nbe Sep. estimé

Commentaire

Paroisse

Statut Epidémie

Début Fin

peste

**POLI01**Nom **Chapelle saint-Roch**

Département JURA

Commune Poligny

Adresse

Num. SRA 7884\_39008\_0034

X : 906035 Y : 6641073

Début 1500 *precision 100*

Contexte de début

Fin 1700 *precision 100*

Contexte de fin

Superficie fouillée

Superficie estimée

Superficie diagnost.

Nbe Sep. observées

Nbe Sep. fouillées

Nbe Sep. estimé

Commentaire

Paroisse

Statut Epidémie

Début Fin

peste

**COUR01**Nom **loges des Pestiférés, près des Nues**

Département JURA

Commune Courbouzon

Adresse

Num. SRA 7884\_39008\_0022

X : 893071 Y : 6620707

Début 1600 *precision 100*

Contexte de début

Fin 1800 *precision 100*

Contexte de fin

Superficie fouillée

Superficie estimée

Superficie diagnost.

Nbe Sep. observées

Nbe Sep. fouillées

Nbe Sep. estimé

Commentaire

Paroisse

Statut Epidémie

Début Fin

peste

**ORGE01**Nom **Cimetière Vieux**

Département JURA

Commune Orgelet

Adresse

Num. SRA 7884\_39008\_0032

X : 900113 Y : 6605656

Début 1200 *precision 100*

Contexte de début

Fin 1800 *precision 100*

Contexte de fin

Superficie fouillée

Superficie estimée

Superficie diagnost.

Nbe Sep. observées

Nbe Sep. fouillées

Nbe Sep. estimé

Commentaire

Paroisse Orgelet

Statut paroissial

Début Fin

Près de la chapelle Notre Dame de Grâce

**NOZE01**Nom **Hôpital Saint Barbe**

Département JURA

Commune Nozeroy

Adresse

Num. SRA 7884\_39008\_0031

X : 931490 Y : 6634983

Début 1600 *precision 100*

Contexte de début

Fin 1800 *precision 100*

Contexte de fin

Superficie fouillée

Superficie estimée

Superficie diagnost.

Nbe Sep. observées

Nbe Sep. fouillées

Nbe Sep. estimé

Commentaire

Paroisse

Statut Hospitalier

Début Fin

**MOIR01**Nom **Cimetière**

Département JURA

Commune Moirans-en-Montagne

Adresse

Num. SRA 7884\_39008\_0030

X : 908577 Y : 6596520

Début 1600 *precision 100*

Contexte de début

Fin 1800 *precision 100*

Contexte de fin

Superficie fouillée

Superficie estimée

Superficie diagnost.

Nbe Sep. observées

Nbe Sep. fouillées

Nbe Sep. estimé

Commentaire

Paroisse

Statut Epidémie

Début Fin  
peste

**MAYN01**Nom **Chapelle saint-Roch**

Département JURA

Commune Maynal

Adresse

Num. SRA 7884\_39008\_0029

X : 885055 Y : 6609212

Début 1600 *precision 100*

Contexte de début

Fin 1800 *precision 100*

Contexte de fin

Superficie fouillée

Superficie estimée

Superficie diagnost.

Nbe Sep. observées

Nbe Sep. fouillées

Nbe Sep. estimé

Commentaire

Paroisse

Statut Epidémie

Début Fin

peste

**LES 01**Nom **Cimetière**

Département JURA

Commune Les Rousses

Adresse

Num. SRA 7884\_39008\_0028

X : 934837 Y : 6600032

Début 1618 *precision 0*

Contexte de début

Fin 1784 *precision 0*

Contexte de fin

Superficie fouillée

Superficie estimée

Superficie diagnost.

Nbe Sep. observées

Nbe Sep. fouillées

Nbe Sep. estimé

Commentaire

Paroisse Les Rousses

Statut paroissial

Début Fin

déplacé après 1822

**FÉTI01**Nom **Croix aux Morts, Les Mouillards**

Département JURA

Commune Fétigny

Adresse

Num. SRA 7884\_39008\_0026

X : 898680 Y : 6595936

Début 1600 *precision 100*

Contexte de début

Fin 1700 *précision 100*

Contexte de fin

Superficie fouillée

Superficie estimée

Superficie diagnost.

Nbe Sep. observées

Nbe Sep. fouillées

Nbe Sep. estimé

Commentaire

Paroisse

Statut Epidémie

Début Fin

peste

**FALL01**Nom **Vigne de la Cure, Champ Neuf**

Département JURA

Commune Falletans

Adresse

Num. SRA 7884\_39008\_0025

X : 894546 Y : 6670732

Début 1600 *precision 100*

Contexte de début

Fin 1800 *précision 100*

Contexte de fin

Superficie fouillée

Superficie estimée

Superficie diagnost.

Nbe Sep. observées

Nbe Sep. fouillées

Nbe Sep. estimé

Commentaire

Paroisse

Statut Epidémie

Début Fin

peste

**DOLE02**Nom **Cimetière du Saint-Esprit**

Département JURA

Commune Dole

Adresse

Num. SRA 7884\_39008\_0024

X : 889516 Y : 6668219

Début 1200 *precision 100*

Contexte de début

Fin 1700 *précision 100*

Contexte de fin

Superficie fouillée

Superficie estimée

Superficie diagnost.

Nbe Sep. observées

Nbe Sep. fouillées

Nbe Sep. estimé

Commentaire

Paroisse

Statut

Début

Fin

**DOLE01**Nom **Place Nationale, Charles de  
Gaulle, Sd 10**

Département JURA

Commune Dole

Adresse

Num. SRA 7884\_39008\_0023

X : 889210 Y : 6668769

Début 1600 *precision 100*

Contexte de début

Fin 1800 *précision 100*

Contexte de fin

Superficie fouillée

Superficie estimée

Superficie diagnost.

Nbe Sep. observées

Nbe Sep. fouillées 6

Nbe Sep. estimé

Commentaire

Paroisse Notre Dame

Statut Paroissial

Début

Fin

contre le mur gouttereau Est de la  
collégiale



**POLI02**Nom **Cimetière des Jacobins, rue Friant**

Département JURA

Commune Poligny

Adresse

Num. SRA 7884\_39008\_0035

X : 906459 Y : 6640775

Début 1200 *precision 100*

Contexte de début

Fin 1784 *precision 0*

Contexte de fin

Superficie fouillée

Superficie estimée

Superficie diagnost.

Nbe Sep. observées

Nbe Sep. fouillées

Nbe Sep. estimé

Commentaire

Paroisse

Statut religieux

Début Fin

**GRAN02**Nom **Le Calvaire Faugbourg Saint -  
Martin**

Département TERRITOIRE DE BELFORT

Commune Grandvillars

Adresse

Num. SRA 13032\_90053\_0017

X : 998043 Y : 6722339

Début 1200 *precision 100*

Contexte de début

Fin 1700 *precision 100*

Contexte de fin

Superficie fouillée

Superficie estimée

Superficie diagnost.

Nbe Sep. observées

Nbe Sep. fouillées 148

Nbe Sep. estimé

Commentaire

Paroisse Saint Ursanne

Statut Paroissial

Début Fin

Saint Ursanne

**GRAN01**Nom **Ragie du Long Bois**

Département TERRITOIRE DE BELFORT

Commune Grandvillars

Adresse

Num. SRA 1417\_90053\_0009

X : 998953 Y : 6721992

Début 1600 *precision 100*

Contexte de début

Fin 1700 *precision 100*

Contexte de fin

Superficie fouillée

Superficie estimée

Superficie diagnost.

Nbe Sep. observées

Nbe Sep. fouillées 85

Nbe Sep. estimé

Commentaire

Paroisse

Statut **Paroissial**

Début Fin

**BOUR01**Nom **Les Oizes**

Département TERRITOIRE DE BELFORT

Commune Bourogne

Adresse

Num. SRA 12612\_90017\_0011

X : 994485 Y : 6725302

Début 1600 *precision 0*

Contexte de début

Fin 1736 *precision 0*

Contexte de fin

Superficie fouillée

Superficie estimée

Superficie diagnost.

Nbe Sep. observées

Nbe Sep. fouillées 40

Nbe Sep. estimé

Commentaire

Paroisse **Saint Martin**Statut **Paroissial**

Début Fin

## Hauts-de-France

### 2LAND01

Nom **Cimetière Irvingien**

Département AISNE

Commune Landouzy-la-Ville

Adresse L'Ange-Gardien, n° 8

Début 1831

Fin 1911

Statut Protestant

### 2LAND02

Nom **Cimetière protestant**

Département AISNE

Commune Landouzy-la-Ville

Adresse la-Cense-des-Nobles

X : 777059 Y : 6973561

Début 1800 *precision 50*

*precision*

Contexte de fin  
toujours en usage

Commentaire

Mention de petits cimetières antérieurs dispersés sur la commune (installation de la communauté protestante dès le 1er quart du 16e s)

Statut Protestant

### 9ARME0

Nom **Armentières, av de Lattre de Tassigny**

Département NORD

Commune Armentières

Adresse 23 avenue de Lattre de Tassigny

X : 691418 Y : 7065689

Début 1600 *precision 50*

Fin 1800 *precision 50*

Superficie diagnost. 75

Nbe Sep. observées 5

Nbe Sep. fouillées 5

Commentaire

Contexte inconnu : 5 inhumations S/N

### 9CAMB0

Nom **Cambrai, rue de la Manutention**

Département NORD

Commune Cambrai

Adresse rue de la Manutention

X : 716501 Y : 7009006

Début 1624

Fin 1800

Commentaire

Ossuaire

Statut Paroissial

**9CONDO**

Nom **Condé-sur-l'Escaut, place Pierre Delcourt**

Département NORD

Commune Condé-sur-l'Escaut

Adresse Place Pierre Delcourt

X : 742134 Y : 7039104

Début 1500 *precision 100*

Contexte de début  
inconnu

Fin 1700 *précision 100*

Contexte de fin  
inconnu

Superficie diagnost. 20

Nbe Sep. observées 7

Nbe Sep. fouillées 5

Commentaire

Ensemble d'origine inconnue : pas de lieu de culte, pas de mentions dans les archives.

Hypothèse de victimes de siège (1655, 1676) ou d'épidémies de peste (1514, 1603, 1667), ou communauté protestante

**59LILL01**

Nom **Lille, Hospice Gantois**

Département NORD

Commune Lille

Adresse Rue Pierre Mauroy

Commentaire

Hospice fondé dans la 2e moitié du 15e s

Statut Hospitalier

**9MERVO**

Nom **Merville, Carreau des Infectés**

Département NORD

Commune Merville

Adresse rue Ferdinand Capelle

X : 674864 Y : 7061000

Début 1636

Contexte de début

Chapitre de Saint-Amé de Douai autorise la création d'un cimetière de pestiférés

Fin 1697

Contexte de fin

Mention de l'interdiction de creuser des trous dans le cimetière

Superficie estimée 1300

Nbe Sep. observées 51

Nbe Sep. fouillées 4

Nbe Sep. estimé 780

Statut Epidémie

**59QUES01**

Nom **Le Quesnoy, Bvd Jeanne d'Arc**

Département NORD

Commune Quesnoy (Le)

Adresse boulevard Jeanne d'Arc

X : 745229 Y : 7016748

Début 1550 *precision 100*

Fin 1800 *précision 50*

Superficie estimée 300

Nbe Sep. observées 16

Nbe Sep. estimé 20

Commentaire

Inhumations individuelles et sépulture multiple. Deux hypothèses pour cet ensemble : hôpital des Soeurs Grises ou victimes d'un des sièges de la ville (1654, 1712, 1793, 1794)

**52AUXI01**Nom **Auxi-le-Château**

Département PAS-DE-CALAIS

Commune Auxi-le-Château

Adresse 71-73 rue du Général Leclerc

X : 636934 Y : 7014855

Début 1550 *precision 50*Fin 1635 *precision 50*

Superficie fouillée 916

Nbe Sep. fouillées 13

Statut Militaire

**52BOUL01**Nom **Résidence St-James**

Département PAS-DE-CALAIS

Commune Boulogne-sur-Mer

Adresse avenue du Mal de Lattre de  
Tassigny

X : 602387 Y : 7070898

Début 1772

Commentaire  
informations peu claires

Statut Paroissial

Statut Protestant

**52CALA01**Nom **Calais, rue Monseigneur-Piedfort**

Département PAS-DE-CALAIS

Commune Calais

Adresse rue Monseigneur-Piedfort

X : 619095 Y : 7095414

Commentaire  
"moderne" sans plus de précisions

Statut Hospitalier

**52CALA02**Nom **Calais, Quai du Rhin**

Département PAS-DE-CALAIS

Commune Calais

Adresse Quai du Rhin

X : 618983 Y : 7095932

Début 1550 *precision 50*Fin 1630 *precision 50*

Nbe Sep. observées 7

Commentaire  
inhumation en tranchée et inhumations individuelles.  
Hypothèse de lien avec une épidémie, absence de  
cimetière paroissial ou lieu de culte à proximité

**62LENS01**Nom **Lens, rue Alfred van Pelt**

Département PAS-DE-CALAIS

Commune Lens

Adresse rue Alfred van Pelt

X : 688733 Y : 7037042

Début 1575 *precision 50*Fin 1650 *précision 50*

Commentaire

Possible épidémie de peste 1620-1630

Statut Epidémie

**62LENS02**Nom **Lens, 19 rue Berthelot**

Département PAS-DE-CALAIS

Commune Lens

Adresse 19 rue Marcellin Berthelot

X : 688155 Y : 7036712

Commentaire

datation époque moderne, "vraisemblablement autour du 17e s"

**80AMIE01**Nom **Cimetière Saint-Honoré**

Département SOMME

Commune Amiens

Adresse rue Saint-Honoré

X : 648644 Y : 6976550

Début 1662

Contexte de début

Construction de la chapelle Saint-Honoré

Fin 1869

Contexte de fin

Destruction de la chapelle et abandon du cimetière

Paroisse Saint-Honoré

Statut Paroissial

**80AMIE02**Nom **Cimetière du Petit-Saint-Jean**

Département SOMME

Commune Amiens

Adresse rue des deux Ponts

X : 647089 Y : 6976801

Début 1638

Contexte de début

Bénédiction de la chapelle du Petit-Saint-Jean

Paroisse Saint-Rémy

Statut Paroissial

**30AMIE03**

Nom **Cimetière Sainte-Marie-Madeleine de Renancourt**

Département SOMME

Commune Amiens

Adresse rue du Chapitre

X : 646658 Y : 6977472

Début 1775

Contexte de début

Reconstruction de l'église

Fin 1852

Contexte de fin

Le cimetière a disparu sur le cadastre de 1852

Paroisse Sainte-Marie-Madeleine de Renancourt

Statut Paroissial

Statut Paroissial

**30AMIE04**

Nom **Cimetière Saint-Roch**

Département SOMME

Commune Amiens

Adresse quartier Saint-Roch

X : 648509 Y : 6977457

Début 1794

Fin 1818

Commentaire

faubourg de la Hotoie ; bénédiction en 1812

Paroisse Saint-Roch

Statut Paroissial

**30AMIE05**

Nom **Cimetière du Blamont**

Département SOMME

Commune Amiens

Adresse rue du Blamont

X : 650443 Y : 6976636

Début 1794

Fin 1817

Commentaire

faubourg de Noyon

Statut Paroissial

**30AMIE06**

Nom **Cimetière de la Madeleine**

Département SOMME

Commune Amiens

Adresse rue Saint-Maurice

X : 648432 Y : 6979747

Début 1631

Contexte de début

Création d'un sanitat pour mendiants et pestiférés

Contexte de fin

toujours en usage

Paroisse La Madeleine

Statut Hospitalier

Début 1631 Fin 1785

Statut Paroissial

Début 1785

**30BLAN01**Nom **Cimetière de Blangy**

Département SOMME

Commune Blangy-Tronville

Adresse rue Sylvain Lenglet

X : 658220

Y : 6975315

Contexte de début

Visible sur la carte de Cassini

Contexte de fin

toujours en usage

Superficie estimée 3000

Commentaire

Cimetière hors village, sans lieu de culte associé

Statut Paroissial

**30CONTA01**Nom **Cimetière protestant**

Département SOMME

Commune Contay

Adresse chemin de Daours à Vadencourt

X : 662807

Y : 6989398

Début 1823

Contexte de fin

toujours en usage

Statut Protestant

Début 1823

**30DURY01**Nom **Cimetière de Dury**

Département SOMME

Commune Dury

Adresse route d'Amiens

X : 647734

Y : 6973480

Début 1502

Contexte de début

inconnu

Contexte de fin

encore en usage

Commentaire

cimetière hors village, sans lieu de culte associé

Paroisse Dury

Statut Paroissial

**30GLIS01**Nom **Cimetière de Glisy**

Département SOMME

Commune Glisy

Adresse voie communale 201

X : 655899

Y : 6975763

Début 1809

Contexte de début

Visible sur le cadastre napoléonien

Contexte de fin

toujours en usage

Commentaire

cimetière hors village, sans lieu de culte associé et sans croix

Paroisse Gliys

Statut Paroissial



---

**80SAVE01**Nom **Cimetière de Saveuse**

Département SOMME

Commune Saveuse

Adresse chemin de la Tinnière

X : 643605

Y : 6977798

Début 1805

Contexte de début

date d'agrandissement

Contexte de fin

toujours en usage

Commentaire

cimetière en périphérie du village, sans lieu de culte associé. Date de début inconnue

Paroisse Saveuse

Statut Paroissial

# Île-de-France

## COLO01

Nom **SAINT PIERRE SAINT PAUL**

Département 92

Commune Hauts-de-Seine

X : 645235,7

Y : 6869531,83

Statut Paroissial

## PARI01

Nom **CIMETIERE DES INNOCENTS**

Département 75

Commune Paris

X : 652167,22

Y : 6862486,86

Fin 1780

Statut Mixte

## PARI06

Nom **CIMETIERE DE LA TRINITE  
(hôpital)**

Département 75

Commune Paris

X : 652457,05

Y : 6863085,26

Début 1305

Fin 1786

Statut Hôpital de la trinité, communautaire protest

## PARI07

Nom **CIMETIERE DE LA TRINITE  
(St Sulpice)**

Département 75

Commune Paris

X : 650423,46

Y : 6861416,41

Début 1689

Fin 1747

Statut Hôpital de la trinité, communautaire protest

## PARI15

Nom **SAINTE MARGUERITE**

Département 75

Commune Paris

X : 654611

Y : 6861568,66

Début 1640

Fin 1781

Statut Paroissial

---

**PARI30**Nom **Saint Germain de Charonne**

Département 75

Commune Paris

X : 656229,37

Y : 6862445,48

Fin 1791

Statut Paroissial

Statut communal

---

**STMA01**Nom **ST Maurice**

Département 95

Commune Val-de-Marne

X : 658105,24

Y : 6857684,77

Début 1806

Fin 1886

Statut Protestant

# Lorraine

---

**54LUNE01**

Nom **Cimetière Saint-Jacques**

Département 54

Commune Lunéville

Adresse rue Level, centre hospitalier

Num. SRA 543290058

X : 957444,97                      Y : 6837728,5

Début 1594

Contexte de début

Premier inhumé le 20 juin.

Fin 1819

Contexte de fin

Premières inhumations dans le nouveau cimetière le 1er déc 1813. Abandon de l'ancien cimetière à l'automne 1819.

Superficie fouillée 1200

Superficie estimée 4847

Superficie diagnost. 533

Nbe Sep. observées 45

Nbe Sep. fouillées 45

Paroisse Saint-Jacques de Lunéville

Statut Hospitalier

Début 1706                      Fin 1819

hôpital civil et militaire

Statut Militaire

Début 1806                      Fin 1819

guerres napoléoniennes

Statut Paroissial

Début 1594                      Fin 1819

---

**54LUNE02**

Nom **Cimetière de la Congrégation Notre-Dame**

Département 54

Commune Lunéville

Adresse 37, 39, 41 rue de la République et du Rempart

X : 957290,17                      Y : 6838237

Début 1712                      *precision 10*

Contexte de début

Reconstruction du couvent des Sœurs Grises dans le faubourg de Viller après destruction d'un plus ancien situé à l'est du château ducal

Fin 1789                      *precision 10*

Contexte de fin

Après dispersion de la communauté religieuse à la Révolution, les bâtiments sont vendus à l'hôpital Saint-Jacques en 1826.

Nbe Sep. fouillées 2

Statut Religieux

Début 1712                      Fin 1789

**54NANC01**Nom **Trois Maisons**

Département 54

Commune Nancy

Adresse Ilot Berger Levrault

Num. SRA 543950130

X : 933595,36 Y : 6849162

Début 1732

Contexte de début

Cimetière de la vieille ville surchargé.

Fin 1842

Contexte de fin

Création du cimetière unique de Préville.

Superficie fouillée 3500

Superficie estimée 9790

Nbe Sep. fouillées 305

Nbe Sep. estimé 3000

Commentaire

Ne fonctionne toute l'année qu'à partir de 1769.

Paroisse Saint-Epvre et Notre-Dame

Statut Paroissial

Début 1732 Fin 1842

**54NANC02**Nom **Cimetière Saint-Fiacre**

Département 54

Commune Nancy

Adresse Rue de Metz, église Saint-Fiacre

X : 933359,12 Y : 6849215,5

Début 1716

Fin 1842

Contexte de fin

Création du cimetière unique de Préville.

Paroisse Saint-Fiacre

Statut Paroissial

**54NANC03**Nom **Cimetière Saint-Jean**

Département 54

Commune Nancy

Adresse Avenue Foch, Gare

X : 933630,81 Y : 6847870

Début 1763

Fin 1842

Contexte de fin

Création du cimetière unique de Préville.

Statut Mixte

**54NANC04**Nom **Cimetière de la Garenne ou des Russes**

Département 54

Commune Nancy

Adresse Avenue de la Garenne, rue Emile Gallé

X : 933895,9 Y : 6847070

Début 1806

Contexte de début

Epidémie de typhus parmi les prisonniers soldats russes.

Fin 1842

Contexte de fin

Création du cimetière unique de Préville.

Statut Militaire

**54NANC05**Nom **Cimetière Saint-Pierre**

Département 54

Commune Nancy

Adresse Avenue du maréchal de Lattre de  
Tassigny, Eglise Saint-Pierre

X : 934848,8 Y : 6847225

Début 1740 *precision 20*Fin 1842 *précision*

Contexte de fin

Création du cimetière unique de Préville.

Paroisse Saint-Pierre

Statut Paroissial

**54NANC06**Nom **Cimetière Saint-Nicolas**

Département 54

Commune Nancy

Adresse place du général Giraud, hôpital  
Saint-Julien

X : 934946,09 Y : 6847669,5

Début 1775

Fin 1883

Paroisse Saint-Nicolas

Statut Paroissial

**54PONT01**Nom **Cimetière De Pont-à-Mousson**

Département MEURTHE-ET-MOSELLE

Commune Pont-à-Mousson

Adresse Chemin de Mousson

X : 924491 Y : 6871655

Début 1787

Contexte de début

Création d'un cimetière unique.

Contexte de fin

Toujours en usage

Paroisse Saint-Jean, Saint-Laurent, Saint-Martin

Statut Paroissial

Début 1787

**54ROSI01**Nom **Cimetière de l'Hospice Sainte-Odile**

Département 54

Commune Rosières-aux-Salines

Adresse Place de l'hospice

Num. SRA 544620030

X : 946014,71 Y : 6837668

Début 1736

Contexte de début

Reconstruction de l'hospice Sainte-Odile pour des  
sœurs hospitalières.

Fin 1850

Contexte de fin

Mobilier XIXe

Nbe Sep. fouillées 18

Commentaire

Peut-être aussi un cimetière qui fonctionne avec  
l'hôpital primitif construit en 1488...

Statut Hospitalier

**54TOUL0**Nom **Cimetière paroissial**

Département MEURTHE-ET-MOSELLE

Commune Toul

Début 1771 *precision 10*Fin 1844 *précision*

Commentaire

Remplace cimetière de Saint-Aignant

Paroisse Saint-Jean, Sainte-Geneviève, Saint Léon

Statut Paroissial

**55FAIN01**Nom **Centre hospitalier**

Département 55

Commune Fains-Veel

Adresse "Les Patureaux", "Rondeval"

Num. SRA 551860029

X : 856750,08 Y : 6856472

Début 1813

Contexte de début

L'hôpital de Fains-les-Sources acquit un terrain comme cimetière.

Fin 1956

Contexte de fin

Information orale.

Superficie estimée 4275

Superficie diagnost. 472

Nbe Sep. fouillées 0

Nbe Sep. estimé 1000

Statut Hospitalier

Début 1823 Fin 1856

malades mentaux essentiellement

Statut Militaire

Début 1813 Fin 1816

484 soldats de la Grande Armée décédés à l'hôpital en 1813-1814 et troupes russes entre 1815 et 1816

**55FAIS01**Nom **Eglise Sainte-Catherine**

Département MEUSE

Commune Fains-lès-Sources

Adresse Place de la Mairie

X : 856066 Y : 6856495

Début 1500 *precision 50*

Contexte de début

Eglise reconstruite entre 1480 et 1550

Fin 1830 *précision 50*

Contexte de fin

Fin des inhumations dans les églises, en théorie, en 1776.

Superficie diagnost. 35

Nbe Sep. fouillées 24

Statut Paroissial

Début 1500 Fin 1830

**55PAGN0**Nom **Cimetière paroissial**

Département MEUSE

Commune Pagny-la-Blanche-Côte

Adresse Eglise Saint-Grégoire-le-Grand

Num. SRA 553970017

X : 900796 Y : 6830306

Début 1200 *precision 20*

Contexte de début

Eglise du XIIIe siècle

Fin 1950 *précision 20*

Contexte de fin

Encore utilisé comme cimetière

Superficie diagnost. 36

Nbe Sep. observées 2

Nbe Sep. fouillées 20

Statut Paroissial

Début 1200 Fin 1950

**55SORC01**Nom **Cimetière paroissial**

Département MEUSE

Commune Sorcy-Saint-Martin

Adresse Eglise Saint-Martin

Num. SRA 554960051

X : 893774 Y : 6849821

Début 1590 *precision 10*

Contexte de début

Construction de l'église actuelle

Fin 1833 *precision*

Contexte de fin

Déplacement du cimetière

Superficie diagnost. 32

Nbe Sep. observées 14

Nbe Sep. fouillées 26

Commentaire

Remplace un cimetière médiéval + abbaye bénédictine.

Paroisse Saint-Martin

Statut Paroissial

Début 1590 Fin 1833

**55TREM0**Nom **Cimetière paroissial**

Département MEUSE

Commune Trémont-sur-Saulx

Adresse Eglise Saint-Menge

Num. SRA 555140022

X : 851130 Y : 6851775

Début 1100 *precision 100*

Contexte de début

Construction de l'église

Fin 1850 *precision 50*

Contexte de fin

Déplacé au XIXe siècle

Superficie fouillée 27

Superficie diagnost. 27

Nbe Sep. fouillées 11

Statut Paroissial

Début 1100 Fin 1850

**55VERD01**Nom **Cimetière de la paroisse Saint-Sauveur**

Département MEUSE

Commune Verdun

Adresse Hospice Sainte-Catherine

Num. SRA 5554521AH

X : 874165 Y : 6897769

Début 1093 *precision 10*

Contexte de début

Consécration de l'église paroissiale.

Fin 1794 *precision 10*

Contexte de fin

L'église tombe en ruine. Transfert du service paroissial au couvent des Minimes.

Nbe Sep. fouillées 132

Paroisse Saint-Sauveur

Statut Paroissial

Début 1093 Fin 1794

**57BUDI01**Nom **Cimetière de la chapelle**

Département 57

Commune Buding

Adresse rue de l'église

Num. SRA 571170008

X : 941341,91 Y : 6919957,5

Début 1780

Contexte de début

La ville obtient son indépendance religieuse en 1778.

Fin 1817

Contexte de fin

Les os sont transférés dans une fosse commune derrière le chœur de l'église XIXe.

Commentaire

Chapelle détruite en 1821

Statut Paroissial

Début 1780 Fin 1817



**57FRAU01**Nom **Cimetière juif**

Département 57

Commune Frauenberg

Adresse Cimetière juif

Num. SRA 572340005

X : 1001330,04 Y : 6900461

Début 1720 *precision 10*

Contexte de début

1720-1730 environ

*precision*

Contexte de fin

Toujours en activité

Superficie fouillée 29

Superficie estimée 5000

Superficie diagnost. 200

Nbe Sep. fouillées 28

Nbe Sep. estimé 3000

Statut Juif

Début 1720

**57MARS0**Nom **Cimetière des soldats**

Département 57

Commune Marsal

Adresse place forte

Num. SRA 574480020

X : 965439,02 Y : 6859993

Début 1737 *precision 10*

Contexte de début

représentation topographique

Fin 1825 *precision 25*

Contexte de fin

représentation topographique

Superficie estimée 1700

Statut Militaire

Début 1737 Fin 1825

**57METZ0**Nom **Cimetière de Bellecroix**

Département 57

Commune Metz

Adresse rue du Général Ferrié

X : 932610,03 Y : 6895610

Début 1794

Contexte de début

Translation des cimetières hors les murs (Gardeur-Lebrun)

Fin 1864

Commentaire

Paroisses du Centre, de Seille et d'Outre Seille + hospice Saint-Nicolas

Statut Paroissial

Début 1794 Fin 1864

**57METZ0**Nom **Cimetière protestant**

Département 57

Commune Metz

Adresse Rue des Remparts

Num. SRA 574630429

X : 932412,44 Y : 6896330

Début 1598

Contexte de début

Edit de Nantes

Fin 1685

Contexte de fin

Révocation.

**57METZ01**Nom **Cimetière juif**

Département 57

Commune Metz

Adresse Avenue de Blida, près de la porte  
de Chambières

Num. SRA 574630430

X : 932741,26 Y : 6896996,5

Début 1600 *precision 20*

Contexte de début

Attesté par les textes

Fin 1793 *precision*

Contexte de fin

translaté à l'extrémité de l'île Chambière

Commentaire

Agrandi en 1619.

**57METZ02**Nom **Couvent des sœurs Carmélites**

Département 57

Commune Metz

Adresse Rue Gengoulf, rue Dupont des  
Loges

Num. SRA 574630507

X : 931697,11 Y : 6895141

Début 1623

Contexte de début

Fondation du couvent

Fin 1792

Contexte de fin

Départ des carmélites

Superficie fouillée 40

Nbe Sep. fouillées 14

Commentaire

12 sep dans l'une des galeries du cloître.

Statut Religieux

Début 1623 Fin 1792

Carmélites

**57METZ03**Nom **Eglise des Capucins**

Département MOSELLE

Commune Metz

Adresse rues des Capucins et du Tombois

Num. SRA 57463171AH

X : 932210 Y : 6895906

Début 1726

Contexte de début

Eglise consacrée en 1726

Fin 1791

Contexte de fin

Communauté des Capucins dissoute.

Superficie fouillée 290

Superficie estimée 290

Nbe Sep. fouillées 6

Commentaire

Sépultures dans nef d'église

Statut Religieux

Début 1726 Fin 1791

laïques privilégiés

**57METZ04**Nom **Cimetière de Pontiffroy**

Département MOSELLE

Commune Metz

Adresse rue Belle Isle

X : 931450 Y : 6896292

Début 1794

Contexte de début

Translation des cimetières hors les murs (Gardeur-  
Lebrun)

Fin 1798

Contexte de fin

Déplacé à Chambière

Commentaire

Paroisses de Moselle, Outre Moselle + hôpitaux et  
dépôts de mendicité

**57METZ0**Nom **Cimetière de Saint-Simon**

Département MOSELLE

Commune Metz

Adresse Sentier de la Ronde

X : 930062 Y : 6893653

Début 1762

Contexte de fin

Encore en usage.

Commentaire

+ hôpital Saint-Georges et hôpital militaire  
Cimetière en plusieurs partie ?  
Déplacé plusieurs fois.

Statut Paroissial

Début 1762

Statut Hospitalier

Statut Militaire

Début 1794

**57METZ0**Nom **Cimetière de Chambière**

Département MOSELLE

Commune Metz

Adresse rue des deux cimetières

X : 933014 Y : 6897296

Début 1795

Contexte de début

Déplacement du cimetière de Pontiffroy

Contexte de fin

Encore en usage

Commentaire

Paroisses de Moselle, Outre Moselle + hôpitaux et  
dépôts de mendicité

Statut Paroissial

Début 1795

**57METZ0**Nom **Cimetière de l'hôpital militaire**

Département MOSELLE

Commune Metz

Adresse rue des deux cimetières

X : 933014 Y : 6897296

Début 1794

Contexte de début

séparé du cimetière de Saint-Simon

Statut Militaire

Début 1794

**57SARR0**

Nom

Département 57

Commune Sarrebourg

Adresse avenue Fayolle

Num. SRA 576300079

X : 998333,23 Y : 6856022,5

Début 1794

Fin 1900

Statut Militaire

Début 1870

Statut Paroissial

**57SARR02**

Nom

Département MOSELLE

Commune Sarrebourg

Adresse Avenue Poincaré, Quai Lebrun

X : 997766 Y : 6856086

Début 1770

Contexte de début

L'église paroissiale doit être reconstruite. Le cimetière gêne pour les travaux.

Fin 1794

Paroisse Saint-Etienne

Statut Paroissial

**57SARR03**Nom **Cimetière des Cordeliers**

Département MOSELLE

Commune Sarrebourg

Adresse Chapelle des Cordeliers

Num. SRA 576300144

X : 997949 Y : 6855989

Début 1266

Contexte de début

Fondation du couvent des Cordeliers

Fin 1792

Superficie fouillée 30

Nbe Sep. fouillées 15

Statut Religieux

Début 1266 Fin 1792

Statut Paroissial

Début 1756 Fin 1770

**57THIO01**Nom **Place Turenne**

Département 57

Commune Thionville

Adresse Place Turenne

Num. SRA 576720107

X : 929896,52 Y : 6922314

Début 1792 *precision 30*

Contexte de début

Siège de 1792 ?

Fin 1815 *precision 30*

Contexte de fin

ou blocus de 1814-1815

Nbe Sep. fouillées 10

Commentaire

Interprétation basée sur aucun élément hormis l'emplacement sur un ancien terrain militaire.

Statut Militaire

a priori ?

**57VICS01**Nom **Cimetière hospitalier**

Département 57

Commune Vic-sur-Seille

Adresse rue Haute, EHPAD

X : 959368,3 Y : 6859659

Début 1696

Contexte de début

Reconstruction de l'hospice Sainte-Marie

Superficie fouillée 134

Nbe Sep. fouillées 22

Commentaire

Mobilier de comblement : céramique du XVIIIe siècle

Statut Hospitalier

Début 1696

**88EPIN01**Nom **Cimetière des Capucins**

Département 88

Commune Epinal

Adresse rue d'Alsace, rue de l'hôpital

Num. SRA 881600240

X : 955987,58 Y : 6791393,5

Début 1619

Fin 1785

Commentaire

Couvent de l'ordre mendiant des Capucins, érigé en 1619 et abandonné à la Révolution.

Statut Religieux

Début 1619 Fin 1785

**88EPIN02**Nom **Cimetière de la Congrégation Notre-Dame**

Département 88

Commune Epinal

Adresse Palais de Justice

Num. SRA 881600244

X : 956470,98 Y : 6791659

Début 1619

Fin 1792

Superficie fouillée 1000

Nbe Sep. fouillées 62

Commentaire

Congrégation Notre-Dame

Statut Religieux

Début 1619 Fin 1792

**88EPIN03**Nom **Hospitaliers de Saint-Jean-de-Jérusalem**

Département VOSGES

Commune Epinal

Adresse rue Saint-Michel

Num. SRA 881600275

X : 956610 Y : 6791810

Début 1200 *precision 50*

Contexte de début

Présence des Hospitaliers attestée à la fin du XIIe

Fin 1793 *precision*

Contexte de fin

Vendu aux enchères

Nbe Sep. fouillées 12

Statut Hospitalier

Début 1200 Fin 1793

**88ESCL01**Nom **Les Grands Champs**

Département 88

Commune Escles

Adresse Les Grands Champs ou Grands Jardins

Num. SRA 881610078

X : 936644,66 Y : 6785457,5

Début 1854

Contexte de début

Cimetière de l'église fermé.

Cimetière provisoire.

Fin 1859

Contexte de fin

Création du nouveau cimetière.

Statut Paroissial

Début 1854 Fin 1859

**88MIRE01**Nom **Val-du-Madon**

Département VOSGES

Commune Mirecourt

Adresse Hôpital Val-du-Madon

X : 932171                      Y : 6805184

Début 1631

Fin 1633

Contexte de fin

D'après la tradition orale : un cimetière de pestiférés.

Statut Hospitalier

**88NEUF01**Nom **Cimetière de Clamart**

Département VOSGES

Commune Neufchâteau

Adresse Rue de la Paix

X : 900148                      Y : 6809688

Début 1791

Contexte de début

La ville achète un jardin appartenant aux Carmélites pour y fonder un cimetière unique

Contexte de fin

Toujours en usage

Paroisse Saint-Nicolas et Saint-Christophe

Statut Paroissial

Début 1791

Statut Militaire

Début 1888                      Fin 1914

**88SION01**Nom **Cimetière paroissial**

Département VOSGES

Commune Saxon-Sion

Adresse Colline de Sion

Num. SRA 5449711AH

X : 928082                      Y : 6818965

Début 1100                      *precision 100*Fin 1868                      *précision*

Superficie fouillée 13

Nbe Sep. fouillées 124

Commentaire

Cimetière d'origine médiévale avec plusieurs phases d'utilisation.

Statut Paroissial

Début 1000                      Fin 1868




# Table des illustrations

Couverture	<b>Fig. couv. plan</b> Plan du cimetière des <i>Trois Maisons</i> (Nancy) en 1825, S. Dosse, A.M.N., 4 N 160 - M. Dohr, Inrap
Couverture	<b>Fig. couv. lettre</b> Lettre du directeur du service des épidémies de l'Hôpital Général de Dijon datée du 18 juin 1822 (ACMO H DEP. 239 1 C art. 5) - R. Pinguet, Inrap
9	<b>Fig.1</b> Régions administratives du PCR - J. Maestracci, Inrap
18	<b>Fig.2</b> Régions du PCR - J. Maestracci, Inrap
22	<b>Fig.3</b> Proposition de logo - Collectif PCR
23	<b>Fig.4</b> Bilan des inventaires et des tableaux - Collectif PCR
24	<b>Fig.5</b> Emplacement des sites répertoriés dans le nord-est de la France - Fond de carte Global 30 Arc-Second Elevation (GTOPO30), USGS Products et European catchments and Rivers network system (Ecrins), ©EEA <a href="https://www.eea.europa.eu/legal/copyright">https://www.eea.europa.eu/legal/copyright</a> , assemblage Clément Féliu (Inrap) ; Collectif PCR
24	<b>Fig.6</b> Durée d'utilisation connue ou supposée des cimetières issus du tableau matérialisée par une barre horizontale colorée en fonction de la position du site <i>intra ou extramuros</i> - J. Maestracci, Inrap
25	<b>Fig.7</b> Nombre d'individus dans les sépultures multiples du tableau - J. Maestracci, Inrap
25	<b>Fig.8</b> Orientation des défunts - J. Maestracci, Inrap
26	<b>Fig.9</b> Variations des longueurs des fosses - J. Maestracci, Inrap
26	<b>Fig.10</b> Répartition des individus selon l'âge - J. Maestracci, Inrap
27	<b>Fig.11</b> Présence des stress non spécifiques, hypoplasie de l'émail dentaire, <i>cribra orbitalia</i> et hyperostose porotique crânienne (nombre des cas observés, en absence et en présence et pourcentage de présence) - C. Fossurier, Inrap
27	<b>Fig.12</b> Nombre de cas pathologiques observés en fonction du sexe et de l'âge - C. Paresys, Inrap
28	<b>Fig.13</b> Répartition des pathologies par sexe et par âge au décès - C. Paresys, Inrap
29	<b>Fig.14</b> Communication sur le petit mobilier en région Centre-Val-de-Loire - É. Roux-Capron, Inrap
30	<b>Fig.15</b> Les trois sites principaux de l'étude : Neuville-aux-Bois, église Saint-Symphorien, Orléans, place du Cheval-Rouge, Batilly-en-Gâtinais, le Bourg É. Roux-Capron, Inrap
30	<b>Fig.16</b> Période d'utilisation des principaux sites du corpus - É. Roux-Capron, Inrap
31	<b>Fig.17</b> Inventaire des objets du corpus selon les types - É. Roux-Capron, Inrap
31	<b>Fig.18</b> Le mobilier coïncident - É. Roux-Capron, Inrap
31	<b>Fig.19</b> Le mobilier déposé - É. Roux-Capron, Inrap
32	<b>Fig.20</b> Inventaire des sites de Franche-Comté examinés pour le petit mobilier - G. Baudry, Inrap
43	<b>Fig.21</b> Dijon «Pont des Tanneries», sépulture 511 de [0-1 an] inhumé en linceul et recouvert de chaux - C. Fossurier, Inrap









## **Les cimetières modernes «hors les murs» dans le nord-est de la France**

Le PCR sur les cimetières modernes dans le quart nord-est de la France commence en 2022 sa deuxième triennale. Ses cinq premières années de fonctionnement, dont l'année probatoire, ont vu ce projet se modifier et prendre de l'ampleur au niveau de ses emprises géographique et chronologique.

Né à la suite de deux opérations archéologiques menées à Nancy et Dijon en 2010 et 2012, ce PCR concernait au départ les cimetières de transition de la fin de l'époque moderne dans les deux régions de Grand Est et Bourgogne-Franche-Comté. Devant l'accroissement récent du nombre de fouilles de ce type sur l'ensemble du territoire français, il apparaissait en effet nécessaire de procéder à des synthèses sur ce sujet. Les premières recherches ont cependant entraîné une évolution des bornes chronologiques et une extension du territoire vers l'Ouest. Le PCR regroupe donc aujourd'hui cinq régions représentant un grand quart nord-est de la France et concerne désormais toute la période moderne depuis le début du XVI<sup>e</sup> siècle jusqu'aux premières années du XIX<sup>e</sup> siècle.

Ce PCR compte 36 participants, archéologues, anthropologues, historiens, spécialistes du petit mobilier ou documentaliste ; membres de l'Inrap, d'Archéologie Alsace, d'Éveha, de Landarc, du Musée d'Art et d'Histoire du Judaïsme, de la DRAC, du CNRS EFS, de l'Institut National du Patrimoine et du Service Municipal d'Archéologie d'Arras.

Les recherches effectuées au sein des différentes sources disponibles - rapports d'opérations archéologiques, bibliographies, cartes anciennes ou archives - ont confirmé le déplacement ou la création de nombreux cimetières hors des villes pendant la période moderne, et ce parfois bien avant le décret impérial de 1804.

Lors des premières années du PCR, les informations principales concernant ces sites, ainsi que leur potentiel, ont été intégrés dans une base de données. Ce travail est quasiment terminé pour toutes les régions. En parallèle, des tableaux plus détaillés sur les problématiques principales que sont la biologie, la taphonomie, la topographie et le mobilier regroupent progressivement l'ensemble des données de fouille ou d'archives. Ces outils ainsi que le SIG du PCR serviront à terme à l'élaboration des synthèses régionales et/ou thématiques au large potentiel sur ce grand sujet des cimetières hors les murs de la période moderne.