



**HAL**  
open science

## Île-de-France, Essonne (91), Dourdan, 22 rue Jubé de la Pérelle. Rapport de diagnostic

Gilles Desrayaud, Caroline Claude, Cyril Giorgi

### ► To cite this version:

Gilles Desrayaud, Caroline Claude, Cyril Giorgi. Île-de-France, Essonne (91), Dourdan, 22 rue Jubé de la Pérelle. Rapport de diagnostic. Inrap - Centre Île-de-France. 2024. hal-04903645

**HAL Id: hal-04903645**

**<https://inrap.hal.science/hal-04903645v1>**

Submitted on 21 Jan 2025

**HAL** is a multi-disciplinary open access archive for the deposit and dissemination of scientific research documents, whether they are published or not. The documents may come from teaching and research institutions in France or abroad, or from public or private research centers.

L'archive ouverte pluridisciplinaire **HAL**, est destinée au dépôt et à la diffusion de documents scientifiques de niveau recherche, publiés ou non, émanant des établissements d'enseignement et de recherche français ou étrangers, des laboratoires publics ou privés.

Public Domain

## Île-de-France, Essonne (91), Dourdan – 22 rue Jubé de la Pérelle

### Chronologie

Moyen Âge ?  
Période moderne  
Période  
contemporaine

### Sujets et thèmes

Alluvions / colluvions  
Bassin  
Fosse / fossé ?  
Murs  
Remblais  
Pièce «enterrée»  
Sol

### Mobilier

Céramique  
Faune

Un diagnostic archéologique a été réalisé par l'Inrap à Dourdan, dans l'Essonne, en avril 2023, sur une parcelle de 1054 m<sup>2</sup>, au 22 de la rue Jubé de la Pérelle.

Le terrain se situe sur la rive septentrionale du lit de l'Orge, en contrebas de l'agglomération antique et médiévale (renommée pour ses ateliers de potiers et son château fort fondé par Philippe Auguste), à l'intérieur des remparts modernes de la ville royale (seconde moitié du XVI<sup>e</sup> siècle ?).

Des niveaux imbibés «tourbeux», antérieurs à la fin du Moyen Âge et/ou à la période moderne, n'ont pas livré d'indice d'activité anthropique.

En limite supérieure du battement de la nappe phréatique actuelle, un horizon hydromorphe semble correspondre à des alluvions / colluvions et/ou à des remblais, déposés pendant ou après la 2<sup>nd</sup>e moitié du XIII<sup>e</sup> et/ou le XIV<sup>e</sup> siècle.

Plusieurs traces de vestiges bâtis indiquent une occupation des lieux pendant la fin la période médiévale et/ou la période moderne. Leur relation directe avec les remparts n'a pas pu être établie.

Pendant la seconde moitié du XVIII<sup>e</sup> ou le début du XIX<sup>e</sup> siècle, une phase généralisée de remblai affecte l'ensemble de la parcelle, se traduisant par un rehaussement du niveau du sol d'environ un mètre. Elle pourrait indiquer un réaménagement planifié d'ampleur de ce secteur de la ville.

La plupart des murs de pierres parceliaires et de terrasse, ainsi qu'une petite pièce voûtée enterrée, encore en élévation en 2023, ont probablement été fondés pendant cet intervalle.

Île-de-France, Essonne (91)

# Dourdan

## 22 rue Jubé de la Pérelle

sous la direction de

**Gilles Desrayaud**

### Inrap

Centre - Île-de-France

41 rue Delizy – 93692 Pantin Cedex

Tél. 01 41 83 75 30 centre-ile-de-france@inrap.fr

www.inrap.fr

**Inrap Centre Île-de-France**

Janvier 2024

Île-de-France, Essonne (91)

# Dourdan

## 22 rue Jubé de la Pérelle

Code INSEE de la commune  
91200

N° OA (SRA)  
1011961

Arrêté de prescription SRA  
2022-306 du 26/04/2022

Code opération Inrap  
D112197

sous la direction de

**Gilles Desrayaud**

par

**Caroline Claude  
Gilles Desrayaud  
Cyril Giorgi**

avec la collaboration de

**Christophe Bertrand  
Béatrice Bouet-Langlois  
Gabriel Drwila  
Juliette Durand  
Zelda Hugon  
Céline Le-Goff  
François Renel**

**Inrap  
Centre - Île-de-France**

41 rue Delizy  
Immeuble Les Diamants – Bâtiment B  
93692 Pantin Cedex  
Tél. 01 41 83 75 30 Fax 01 48 10 97 55  
centre-ile-de-france@inrap.fr

Janvier 2024

La consultation et l'utilisation de ce rapport s'effectuent dans le respect des dispositions du code de la propriété intellectuelle relatives aux droits des auteurs, ce qui emporte diverses contraintes auxquelles sont soumis tous les consultants et utilisateurs. Ainsi plus particulièrement, en application de l'article L.122-5 du code de la propriété intellectuelle :

- les prises de notes et les copies ou autres formes de reproduction sont autorisées dans la mesure où elles sont strictement réservées à l'usage privé du copiste et non destinées à une utilisation collective ;
- toute reproduction du texte, accompagnée ou non de photographies, cartes ou schémas, n'est possible que dans le cadre de courtes citations qui doivent être justifiées, par exemple par le caractère scientifique de l'oeuvre à laquelle elles sont incorporées et sous réserve de l'indication claire du nom de l'auteur et de la source (références exactes et complètes de l'auteur, de son organisme d'appartenance et du rapport) ;
- la représentation ou la reproduction d'extraits est possible à des fins exclusives d'illustration dans le cadre de l'enseignement et de la recherche, dès lors que le public auquel elle est destinée est composé majoritairement d'élèves, d'étudiants, d'enseignants ou de chercheurs directement concernés et que son utilisation ne donne lieu à aucune exploitation commerciale.

Le non-respect de ces règles constitue le délit de contrefaçon prévu et sanctionné par les articles L.335-2, L.335-3 et suivants du code de la propriété intellectuelle.

# Sommaire

5	<b>I. Données administratives, techniques et scientifiques</b>
6	<b>1.1. Fiche signalétique</b>
7	<b>1.2. Mots-clefs des thesaurus</b>
8	<b>1.3. Intervenants</b>
10	<b>1.4. Notice scientifique et état du site</b>
10	1.4.1. Notice scientifique
10	1.4.2. État du site
11	<b>1.5. Tableau récapitulatif des résultats</b>
12	<b>1.6. Localisation de l'opération</b>
13	<b>1.7. Extrait du cadastre</b>
14	<b>1.8. Arrêté de prescription</b>
17	<b>1.9. Arrêté de désignation du responsable scientifique</b>
18	<b>1.10. Projet scientifique d'intervention</b>
21	<b>II. Résultats</b>
23	<b>2.1. Contextes d'opération</b>
23	2.1.1. Circonstances de l'intervention
23	2.1.2. Contextes géographique et géologique (Cyril Giorgi, Inrap)
24	2.1.3. Contextes archéologique et historique (succincts)
24	2.1.3.1. L'Antiquité et le Moyen Âge (Cyril Giorgi, Inrap)
28	2.1.3.2. Les remparts modernes et la parcelle actuelle AT 971 du 22 rue Jubé de la Pérelle
32	2.1.4. Moyens et méthodes mis en œuvre
36	<b>2.2. Séquence stratigraphique et vestiges archéologiques</b>
36	2.2.1. Lit de l'Orge et remblais (médiévaux et ?) modernes à contemporains
44	2.2.2. Vestiges (médiévaux à) modernes (intervalle 2 <sup>nd</sup> e moitié XIII <sup>e</sup> -XIV <sup>e</sup> à début XIX <sup>e</sup> s.)
44	2.2.2.1. «Bassin» 1016 (intervalle 1250-1350 à 1820 ap.)
44	2.2.2.2. Fond de fosse / fossé (?) 1001 (comblé pendant l'intervalle 1550-1650 à 1820 ap.)
44	2.2.2.3. Sol 1007 et tranchée de fondation 1009 (intervalle 1250-1350 à 1820 ap.)
48	2.2.2.4. Tranchée de fondation avec contrefort 1013 / 1014 (intervalle 1250-1350 à 1820 ap.)
48	2.2.3. Mur 1026 : fondation moderne ?
48	2.2.4. «Cave» et murs parcellaires contemporains (TPQ : 2 <sup>nd</sup> e moitié XVIII <sup>e</sup> s.)
59	2.2.5. Bassins actuels «Est» et «Ouest» (TPQ : 1826 ap.)

---

61	<b>2.3. Conclusion</b>
63	<b>III. Annexes</b>
64	<b>3.1. Annexe 1 : le mobilier céramique (Caroline Claude avec la collaboration de François Renel, Inrap)</b>
64	3.1.1. Le Moyen Âge
66	3.1.2. L'époque moderne
70	3.1.3. Inventaire descriptif de la céramique
71	<b>3.2. Annexe 2 : descriptions sommaires du mobilier faunique et lithique (com. pers. Céline Le-Goff et Juliette Durand, Inrap)</b>
71	3.2.1. Faune
71	3.2.2. Pièce lithique
73	<b>IV. Inventaires techniques</b>
75	<b>4.1. Inventaire descriptif des horizons et unités stratigraphiques</b>
82	<b>4.2. Inventaire systématique des biens archéologiques mobiliers</b>
86	<b>4.3. Inventaire des prélèvements</b>
86	<b>4.4. Inventaires de la documentation de l'opération</b>
106	<b>Références bibliographiques</b>
110	<b>Liste des figures</b>



**I. Données  
administratives,  
techniques  
et scientifiques**

## 1.1. Fiche signalétique

<p><b>Localisation</b></p> <p>Région Île-de-France</p> <p>Département Essonne (91)</p> <p>Commune Dourdan</p> <p>Adresse ou lieu-dit 22 rue Jubé de la Pérelle</p>	<p><b>Propriétaire du terrain</b></p> <p>SAS HFSM (Haute Foulerie Saint-Martin) 48 rue du Château d'Eau 75010 Paris</p>	<p><b>Dates d'intervention sur le terrain</b></p> <p>Du 24-04 au 28-04-2023</p>
<p><b>Codes</b></p> <p>Code INSEE 91200</p> <p>N° OA (SRA) 1011961</p> <p>Code opération Inrap D112197</p>	<p><b>Références de l'opération</b></p> <p>Numéro de l'arrêté de prescription 2022-306 du 26/04/2022</p> <p>Numéro de l'arrêté de désignation du responsable 2023-258 du 14/04/2023</p>	<p><b>Post-fouille</b></p> <p>Mai et juin 2023</p>
<p><b>Coordonnées géographiques et altimétriques selon le système national de référence</b></p> <p>RGF 93 CC49 / IGN 69 X (East) : 1626.882 / 1626.925 Y (North) : 8148.049 / 8148.098 Z : 94,90 / 96,00 m NGF</p>	<p><b>Maîtres d'ouvrage des travaux d'aménagement</b></p> <p>SAS HFSM (Haute Foulerie Saint-Martin) 48 rue du Château d'Eau 75010 Paris</p>	<p><b>Surface du projet d'aménagement</b></p> <p>Prescrite : 1054 m<sup>2</sup></p> <p><b>Surface sondée</b></p> <p>-Surface sondée : 126 m<sup>2</sup> -Soit 12 % de l'emprise prescrite</p>
<p><b>Références cadastrales</b></p> <p>Commune : Dourdan</p> <p>Année : 2023</p> <p>Section(s) : AT</p> <p>Parcelle(s) : n° 971</p>	<p><b>Nature de l'aménagement</b></p> <p>Construction de logements</p> <p><b>Opérateur d'archéologie</b></p> <p>Inrap Centre Île-de-France</p>	<p><b>Moyens engagés</b></p> <p>-Préparation + Terrain : 13 jours / homme -Terrassements : 2 jours ouvrés de pelle méca. 15 t -Post-Fouille : 38 jours / homme</p>
<p><b>Statut du terrain au regard des législations sur le patrimoine et l'environnement</b></p> <p>sans objet</p>	<p><b>Responsable scientifique de l'opération</b></p> <p>Gilles Desrayaud, Inrap</p> <p><b>Organisme de rattachement</b></p> <p>Inrap Centre / Île-de-France Im. «Les Diamants» – Bât. B 41 rue Delizy 93692 Pantin Cedex Centre Archéologique Inrap 32, rue Delizy 93694 Pantin Cedex</p>	<p><b>Référence bibliographique</b></p> <p>Desrayaud dir. 2023 : DESRAYAUD (G.) (DIR), CLAUDE (C.), GIORGI (C.) ET AL. - Île-de-France, Essonne (91), Dourdan, 22 rue Jubé de la Pérelle. Rapport de diagnostic, INRAP-CÎF / DRAC-SRA-ÎDF, Pantin / Paris, juillet 2023, 97 p.</p>



## 1.2. Mots-clefs des thesaurus

Chronologie	Sujets et thèmes	Mobilier
<input type="checkbox"/> <b>Paléolithique</b>	<input type="checkbox"/> Édifice public	<input type="checkbox"/> <input type="checkbox"/> <sup>nb</sup> Industrie lithique
<input type="checkbox"/> Inférieur	<input type="checkbox"/> Édifice religieux	<input type="checkbox"/> <input type="checkbox"/> Industrie osseuse
<input type="checkbox"/> Moyen	<input type="checkbox"/> Structure militaire	<input checked="" type="checkbox"/> <input type="checkbox"/> Céramique
<input type="checkbox"/> Supérieur	<input checked="" type="checkbox"/> Bâtiment	<input type="checkbox"/> <input type="checkbox"/> Restes végétaux
<input type="checkbox"/> Mésolithique et Épipaléolithique	<input type="checkbox"/> Structure funéraire	<input checked="" type="checkbox"/> <input type="checkbox"/> Faune
<input type="checkbox"/> <b>Néolithique</b>	<input type="checkbox"/> Voirie	<input type="checkbox"/> <input type="checkbox"/> Flore
<input type="checkbox"/> Ancien	<input checked="" type="checkbox"/> Hydraulique	<input type="checkbox"/> <input type="checkbox"/> Objet métallique
<input type="checkbox"/> Moyen	<input type="checkbox"/> Habitat rural	<input type="checkbox"/> <input type="checkbox"/> Arme
<input type="checkbox"/> Récent	<input type="checkbox"/> Villa	<input type="checkbox"/> <input type="checkbox"/> Outil
<input type="checkbox"/> <b>Protohistoire</b>	<input type="checkbox"/> Bâtiment agricole	<input type="checkbox"/> <input type="checkbox"/> Parure
<input type="checkbox"/> <b>Âge du Bronze</b>	<input type="checkbox"/> Structure agraire	<input type="checkbox"/> <input type="checkbox"/> Habillement
<input type="checkbox"/> Ancien	<input checked="" type="checkbox"/> Urbanisme	<input type="checkbox"/> <input type="checkbox"/> Trésor
<input type="checkbox"/> Moyen	<input type="checkbox"/> Maison	<input type="checkbox"/> <input type="checkbox"/> Monnaie
<input type="checkbox"/> Récent	<input type="checkbox"/> Structure urbaine	<input type="checkbox"/> <input type="checkbox"/> Verre
<input type="checkbox"/> <b>Âge du Fer</b>	<input type="checkbox"/> Foyer	<input type="checkbox"/> <input type="checkbox"/> Mosaïque
<input type="checkbox"/> Hallstatt (premier Âge du Fer)	<input type="checkbox"/> Fosse	<input type="checkbox"/> <input type="checkbox"/> Peinture
<input type="checkbox"/> La Tène (second Âge du Fer)	<input type="checkbox"/> Sépulture	<input type="checkbox"/> <input type="checkbox"/> Sculpture
<input type="checkbox"/> <b>Antiquité romaine (gallo-romain)</b>	<input type="checkbox"/> Grotte	<input type="checkbox"/> <input type="checkbox"/> TCA, Macrolithique
<input type="checkbox"/> République romaine	<input type="checkbox"/> Abri	<input type="checkbox"/> <input type="checkbox"/> Déchets contemporains
<input type="checkbox"/> Empire romain	<input type="checkbox"/> Mégalithe	
<input type="checkbox"/> Haut-Empire (jusqu'en 284)	<input type="checkbox"/> Artisanat	
<input type="checkbox"/> Bas-Empire (de 285 à 476)	<input type="checkbox"/> Argile : atelier	
<input type="checkbox"/> <b>Époque médiévale</b>	<input type="checkbox"/> Atelier	
<input type="checkbox"/> haut Moyen Âge	<input type="checkbox"/> Four à chaux	
<input type="checkbox"/> Moyen Âge	<input type="checkbox"/> Fossé	
<input type="checkbox"/> bas Moyen Âge	<input type="checkbox"/> Épandage lithique	
<input checked="" type="checkbox"/> <b>Temps modernes</b>	<input type="checkbox"/> Épandage céramique	
<input checked="" type="checkbox"/> <b>Époque contemporaine</b>	<input type="checkbox"/> Drain	
<input type="checkbox"/> Ère industrielle	<input type="checkbox"/> St. indéterminée	
		<b>Etudes annexes</b>
		<input type="checkbox"/> Géologie
		<input type="checkbox"/> Datation
		<input type="checkbox"/> Anthropologie
		<input type="checkbox"/> Paléontologie
		<input type="checkbox"/> Zoologie
		<input type="checkbox"/> Botanique
		<input type="checkbox"/> Palynologie
		<input type="checkbox"/> Macrorestes
		<input checked="" type="checkbox"/> An. de céramique
		<input type="checkbox"/> An. de métaux
		<input type="checkbox"/> An. lithique
		<input type="checkbox"/> Numismatique
		<input type="checkbox"/> Conservation
		<input type="checkbox"/> Archéologie sur le bâti

## 1.3. Intervenants

### Intervenants scientifiques

Prénom Nom, organisme d'appartenance	Tâches génériques	Tâches affectées dans le cadre de l'opération
Christian Piozzoli, SRA ÎDF	Suivi archéologique de l'Essonne	Prescription et contrôle scientifique
Céline Casasoprana, INRAP ÎDF	Directrice Adjointe Scientifique et Technique	Projet et contrôle scientifique
Diane Casadei, INRAP ÎDF	Déléguée à la DAST	Projet et contrôle scientifique
Gilles Desrayaud, INRAP ÎDF	Chargé d'études	Responsable d'opération

### Intervenants administratifs

Prénom Nom, organisme d'appartenance	Tâches génériques	Tâches affectées dans le cadre de l'opération
Stéphane Deschamps, SRA ÎDF	Conservateur régional	Prescription et contrôle scientifique
Christian Piozzoli, SRA ÎDF	Suivi archéologique de l'Essonne	Prescription et contrôle scientifique
Sébastien Hennick, INRAP ÎDF	Directeur interrégional	Contrôle de l'opération

### Intervenants techniques

Prénom Nom, organisme d'appartenance	Tâches génériques	Tâches affectées dans le cadre de l'opération
Société ATPLC	Terrassements mécaniques	Sondages archéologiques et rebouchage partiel
Luc Daguzon, INRAP ÎDF	Assistant de Prévention	Hygiène et sécurité de l'opération
Vincent Damour, INRAP ÎDF	Assistant Technique	Préparation de l'opération

### Aménageur

Prénom Nom, organisme d'appartenance	Tâches génériques	Tâches affectées dans le cadre de l'opération
Donatien Piard, SAS HFSM		Mise à disposition du terrain et suivi d'opération
Jean-Marie Piard, SAS HFSM	Président	Convention

### Financement

Redevance archéologique (Inrap)

### Équipe de terrain, Inrap

Prénom Nom, organisme d'appartenance	Tâches génériques	Tâches affectées dans le cadre de l'opération
Christophe Bertrand	Topographe	Topographie
Gilles Desrayaud	Archéologue	Responsable d'opération
Gabriel Drwila	Archéologue	Technicien

### Équipe de post-fouille, Inrap

Prénom Nom, organisme d'appartenance	Tâches génériques	Tâches affectées dans le cadre de l'opération
Christophe Bertrand	Topographe	Topographie
Caroline Claude	Céramologue	Céramique médiévale à moderne
Gilles Desrayaud	Archéologue	Traitement, PAO, DAO, rédaction
Zelda Hugon	Infographiste	Mise en page
François Renel	Archéologue, céramologue	Céramique moderne à contemporaine

### Collaborations Inrap / Sra

Prénom Nom, organisme d'appartenance	Tâches génériques	Tâches affectées dans le cadre de l'opération
Béatrice Bouet-Langlois (SRA)	Carte archéologique	Topographie
Juliette Durand (INRAP)	Archéologue, lithicienne	Lithique
Cyril Giorgi (INRAP)	Archéologue	Partage de données
Céline Le-Goff (INRAP)	Archéozoologue	Faune

## 1.4. Notice scientifique et état du site

### 1.4.1. Notice scientifique

Un diagnostic archéologique a été réalisé par l’Inrap à Dourdan, dans l’Essonne, en avril 2023, sur une parcelle de 1054 m<sup>2</sup>, au 22 de la rue Jubé de la Pérelle.

Le terrain se situe sur la rive septentrionale du lit de l’Orge, en contrebas de l’agglomération antique et médiévale (renommée pour ses ateliers de potiers et son château fort fondé par Philippe Auguste), à l’intérieur des remparts modernes de la ville royale (seconde moitié du XVI<sup>e</sup> siècle ?).

Des niveaux imbibés «tourbeux», antérieurs à la fin du Moyen Âge et/ou à la période moderne, n’ont pas livré d’indice d’activité anthropique.

En limite supérieure du battement de la nappe phréatique actuelle, un horizon hydromorphe semble correspondre à des alluvions / colluvions et/ou à des remblais, déposés pendant ou après la 2<sup>nd</sup>e moitié du XIII<sup>e</sup> et/ou le XIV<sup>e</sup> siècle.

Plusieurs traces de vestiges bâtis indiquent une occupation des lieux pendant la fin la période médiévale et/ou la période moderne. Leur relation directe avec les remparts n’a pas pu être établie.

Pendant la seconde moitié du XVIII<sup>e</sup> ou le début du XIX<sup>e</sup> siècle, une phase généralisée de remblai affecte l’ensemble de la parcelle, se traduisant par un rehaussement du niveau du sol d’environ un mètre. Elle pourrait indiquer un réaménagement planifié d’ampleur de ce secteur de la ville.

La plupart des murs de pierres parcellaires et de terrasse, ainsi qu’une petite pièce voûtée enterrée, encore en élévation en 2023, ont probablement été fondés pendant cet intervalle.

### 1.4.2. État du site

Murs de pierres et petite pièce voûtée de la fin de la période moderne et/ou du début de la période contemporaine encore partiellement conservés en avril 2023.

## 1.5. Tableau récapitulatif des résultats

Chronologie	Structures	Mobilier	Interprétation
Non daté	-Horizon sédimentaire 1010-c		Alluvions
Moyen Âge ? ( <i>TPQ</i> : 2 <sup>nd</sup> e moitié XIII <sup>e</sup> -1 <sup>ère</sup> moitié XIV <sup>e</sup> s.)	-Horizon sédimentaire 1010-a/b	-céramique	Alluvions / colluvions, remblais ?
Moyen Âge à contemporain ( <i>TPQ</i> : 2 <sup>nd</sup> e moitié XIII <sup>e</sup> -1 <sup>ère</sup> moitié XIV <sup>e</sup> s. <i>TAQ</i> : 2 <sup>nd</sup> e moitié XVIII <sup>e</sup> -début XIX <sup>e</sup> s.)	-1 bassin -1 fond de fosse/fossé ? -2 tranchées de fondations -1 sol	-céramique -faune	Occupation périurbaine
2 <sup>nd</sup> e moitié XVIII <sup>e</sup> à début XIX <sup>e</sup> s.	-Phase de récupération / remblayage	-céramique	Réaménagement périurbain
2 <sup>nd</sup> e moitié XVIII <sup>e</sup> à contemporain	-Entrée de pièce «enterrée» -Murs actuels	-céramique -faune	Occupation périurbaine

## 1.6. Localisation de l'opération

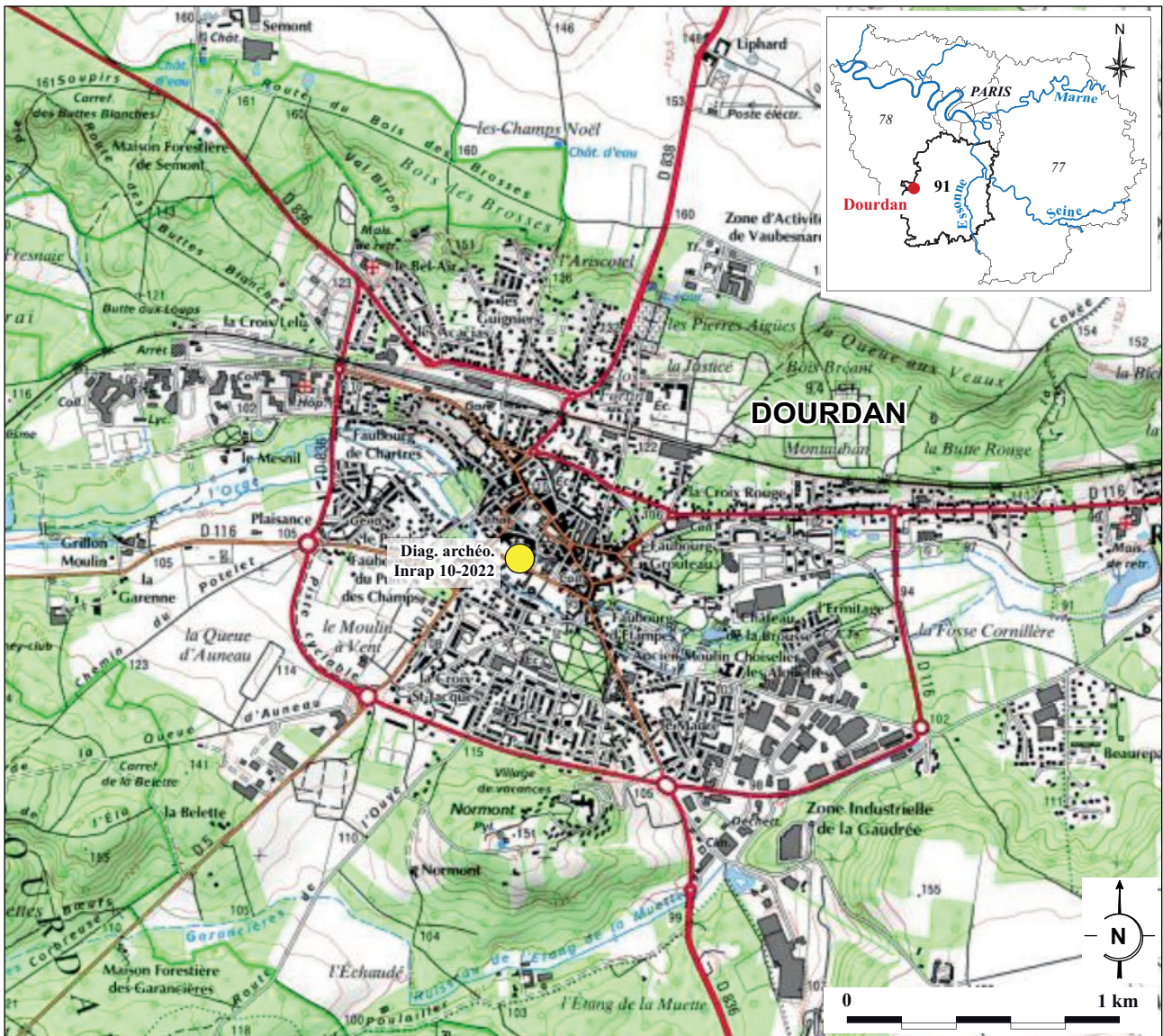


Fig. 01 Île-de-France, Essonne (91), Dourdan, 22 rue Jubé de la Pérelle. Localisation de l'emprise du diagnostic archéologique sur le fond de carte IGN au 1/25000  
© IGN Paris

## 1.7. Extrait du cadastre

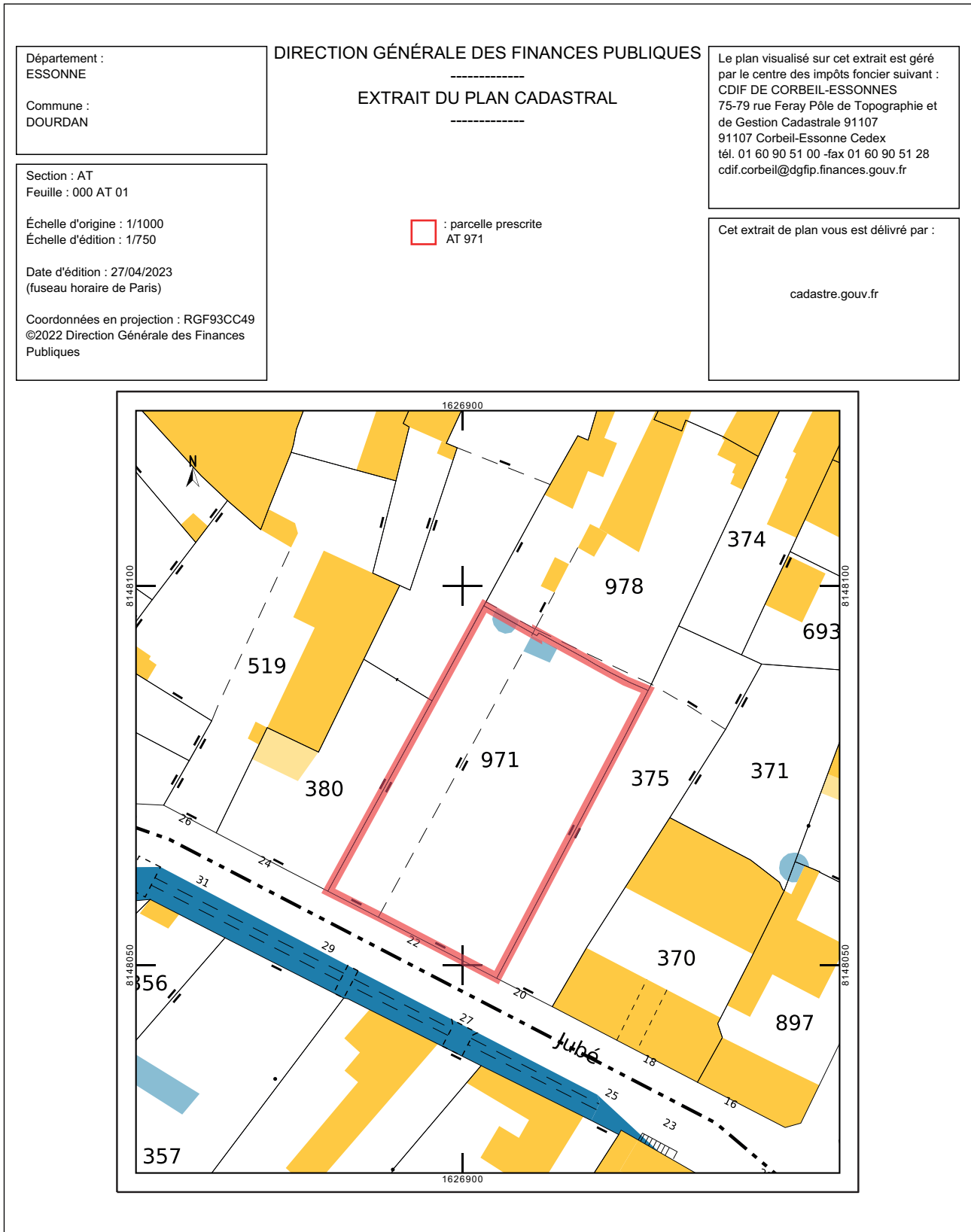


Fig. 02 Île-de-France, Essonne (91), Dourdan, 22 rue Jubé de la Pérelle. Localisation de l'emprise du diagnostic archéologique sur le cadastre © cadastre.gouv.fr

## 1.8. Arrêté de prescription



**PRÉFET  
DE LA RÉGION  
D'ÎLE-DE-FRANCE**

*Liberté  
Égalité  
Fraternité*

29 AVR. 2022

Chrono n° 818

**Direction régionale  
des affaires culturelles**

D112 197

Arrêté n° 2022-306 du **26 AVR. 2022**

portant prescription et attribution d'un diagnostic d'archéologie préventive

Le Préfet de région ;

Vu le code du patrimoine et notamment son livre V ;

Vu l'arrêté du 7 février 2022 portant définition des données scientifiques de l'archéologie et de leurs conditions de bonne conservation ;

Vu l'arrêté du 27 septembre 2004 portant définition des normes de contenu et de présentation des rapports d'opérations archéologiques ;

Vu l'arrêté préfectoral n° IDF-2020-08-17-010 du 17 août 2020 portant délégation de signature à Monsieur Laurent ROTURIER, directeur régional des affaires culturelles d'Île-de-France en matière administrative ;

Vu l'arrêté n° 2021-09 du 12 février 2021 portant subdélégation de signature à Monsieur Stéphane DESCHAMPS, Conservateur régional de l'archéologie, et à Monsieur Jean-Marc GOUEDO, Conservateur régional adjoint de l'archéologie ;

Vu le dossier enregistré sous le n° PA0912002210002, permis d'aménager, déposé par – HFSM HAUTE FOULERIE SAINT-MARTIN – pour le projet « 22 Rue Jubé de la pérelle » localisé à DOURDAN, transmis par la MAIRIE DE DOURDAN, reçu en préfecture de région, Service régional de l'archéologie, le 15 avril 2022 ;

Considérant que les travaux envisagés sont susceptibles d'affecter des éléments du patrimoine archéologique : En effet, la rue Jubée de la Perelle correspond au tracé des anciennes fortifications urbaine correspondant probablement à leur état durant les guerres de Religion, aménagement défensif qui n'a jamais fait l'objet d'une datation. Au nord de la parcelle, hors emprise, on note l'existence d'une petite tour circulaire ; si son ancienneté est confirmée, il pourrait s'agit du vestige d'une autre limite urbaine cette fois-ci située dans l'axe de la limite parcellaire 971-375. Enfin, le terrain recèle deux bassins correspondant probablement à une résurgence de sources, aménagements qu'il convient de documenter ;

Considérant qu'il est nécessaire de mettre en évidence et de caractériser la nature, l'étendue et le degré de conservation des vestiges archéologiques éventuellement présents afin de déterminer le type de mesures dont ils doivent faire l'objet ;

Considérant que l'Institut national de recherches archéologiques préventives (INRAP) est le seul opérateur habilité à réaliser un diagnostic sur le territoire concerné par le projet d'aménagement susvisé.

### ARRÊTE

**Article 1** - Une opération de diagnostic archéologique est mise en œuvre préalablement à la réalisation du projet « 22 Rue Jubé de la pérelle », sis en :

RÉGION : ILE-DE-FRANCE

• DEPARTEMENT : ESSONNE

COMMUNE : DOURDAN

Adresse : 22 rue Jubé de la Pérelle

Cadastre : section : AT, parcelle : 971

Réalisé par : HFSM HAUTE FOULERIE SAINT-MARTIN



L'emprise soumise au diagnostic, d'une superficie de 1 054 m<sup>2</sup>, est figurée sur le document graphique annexé au présent arrêté.

Le diagnostic archéologique comprend, outre une phase d'exploration du terrain, une phase d'étude qui s'achève par la remise du rapport sur les résultats obtenus.

**Article 2** - La réalisation de l'opération de diagnostic prescrite par le présent arrêté est attribuée à l'Institut national de recherches archéologiques préventives (INRAP).

**Article 3** - L'opérateur ainsi désigné soumettra un projet d'intervention élaboré sur la base des objectifs scientifiques et des principes méthodologiques définis par le présent arrêté

**Article 4 - Objectifs scientifiques**

mise en évidence de la présence ou de l'absence de vestiges archéologiques. En particulier, il conviendra de rechercher des éléments de datation de la fortification urbaine. Les vestiges correspondant au chantier de construction seront recherchés, de même que les traces d'occupations archéologiques autres. Dans l'éventualité de présence de vestiges, l'opération devra caractériser lesdits vestiges : état de conservation, profondeur d'enfouissement, épaisseur des niveaux archéologiques, densité, attribution chronologique, surface concernée

**Article 5 - Principes méthodologiques**

réalisation de tranchées d'évaluation ou de sondages ponctuels, adaptés à la morphologie et à la topographie du terrain, avec élargissements localisés autour des vestiges structurés. Il conviendra de positionner les tranchées de manière à atteindre les objectifs scientifiques. La surface ouverte en sondage doit être au minimum égale à 10 % de l'emprise du projet. Un quart des structures mises au jour doit être testé au minimum. La phase terrain débutera une fois que l'emprise prescrite aura été mise en condition d'être diagnostiquée de façon à permettre une expertise approprié du potentiel archéologique du terrain.

**Article 6 - Responsable scientifique**

Le responsable scientifique du diagnostic, dont la désignation fera l'objet d'un arrêté ultérieur, doit justifier des qualifications suivantes : médiéviste.

**Article 7** - Le Directeur régional des affaires culturelles d'Île-de-France est chargé de l'exécution du présent arrêté, qui sera notifié à MAIRIE DE DOURDAN, à HFSM HAUTE FOULERIE SAINT-MARTIN et à l'Institut national de recherches archéologiques préventives (INRAP).

Fait à PARIS, le 26 AVR. 2022

Pour le Préfet de Région, Préfet de Paris  
et par délégation,  
Pour le Directeur régional des affaires culturelles,  
et par subdélégation,  
Le Conservateur régional de l'archéologie

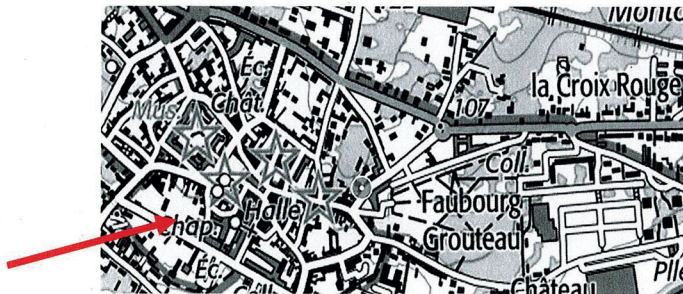
**Jean-Marc Gouédo**  
conservateur général du patrimoine,  
adjoint au conservateur régional  
de l'archéologie d'Île-de-France

Stéphane DESCHAMPS

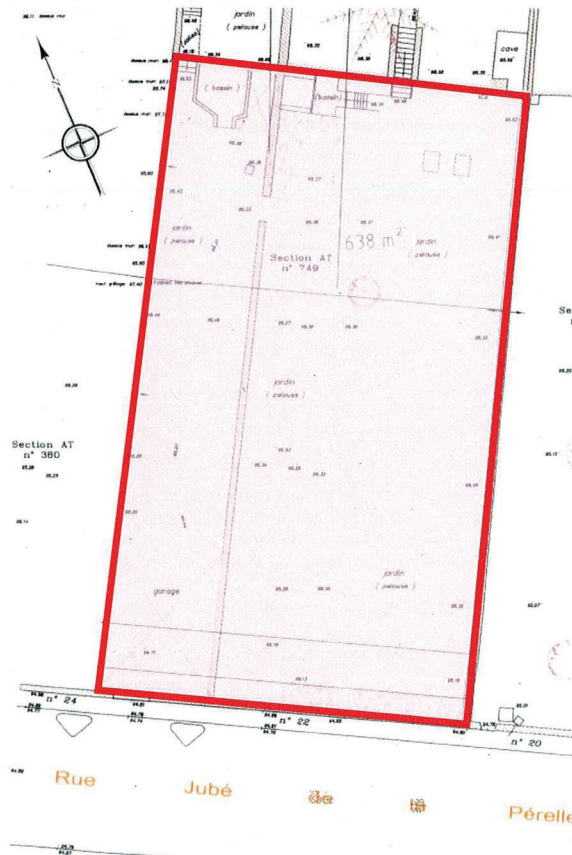


  
**PRÉFET  
 DE LA RÉGION  
 D'ÎLE-DE-FRANCE**  
*Liberté  
 Egalité  
 Fraternité*

<p><b>DOURDAN (91)</b></p> <p><b>22 rue du Jubé de Pérelle</b></p> <p>localisation et emprise du diagnostic archéologique (secteur tramé en rose)</p>	<p><i>Vu pour être annexé à l'arrêté de prescription de diagnostic archéologique préventif n° 2022-293 en date du 25 <del>AVRIL</del> <sup>MARS</sup> 2022</i></p>
---	--



(extr. géoportail.gouv.fr)



## 1.9. Arrêté de désignation du responsable scientifique



**PRÉFET  
DE LA RÉGION  
D'ÎLE-DE-FRANCE**

*Liberté  
Égalité  
Fraternité*

19 AVR. 2023

919

**Direction régionale  
des affaires culturelles**

D112197

Décision n° 2023-258 du **14 AVR. 2023**

portant désignation du responsable scientifique d'un diagnostic d'archéologie préventive

Le Préfet de région ;

Vu le code du patrimoine et notamment ses articles L.522-1 et R.522-1 ;

Vu l'arrêté préfectoral n° IDF-2020-08-17-010 du 17 août 2020 portant délégation de signature à Monsieur Laurent ROTURIER, directeur régional des affaires culturelles d'Île-de-France en matière administrative ;

Vu l'arrêté n° 2022-02 du 3 janvier 2022 portant subdélégation de signature à Monsieur Stéphane DESCHAMPS, Conservateur régional de l'archéologie, et à Monsieur Jean-Marc GOUEDO, Conservateur régional adjoint de l'archéologie ;

Vu l'arrêté n° 2022-306 du 26 avril 2022 portant prescription d'un diagnostic d'archéologie préventive avec attribution immédiate (DOURDAN, ESSONNE, 22 Rue Jubé de la pérelle) ;

Vu le projet scientifique d'intervention de diagnostic présenté par INRAP - Direction interrégionale Centre-Île-de-France, reçu le 13 juin 2022, approuvé le 17 juin 2022 ;

Vu la proposition de responsable scientifique d'opération présentée par INRAP - Direction interrégionale Centre-Île-de-France ;

Considérant que le responsable scientifique de l'opération proposé dispose de connaissances, références, qualifications et expériences lui permettant de garantir la qualité scientifique de l'opération archéologique et de prendre, dans le cadre de la mise en œuvre du projet scientifique d'intervention susvisé, les décisions relatives à la conduite scientifique de l'opération et à l'élaboration du rapport de diagnostic dont il dirigera la rédaction ;

### ARRÊTE

**Article 1** - Monsieur Gilles DESRAYAUD est désigné responsable scientifique du diagnostic prescrit par l'arrêté du 26 avril 2022 susvisé. L'opération est enregistrée sous le code : 1011961

**Article 2** - Le Directeur régional des affaires culturelles d'Île-de-France est chargé de l'exécution du présent arrêté qui sera notifié à HFSM HAUTE FOULERIE SAINT-MARTIN, à Monsieur Gilles DESRAYAUD et à INRAP - Direction interrégionale Centre-Île-de-France.

Fait à PARIS, le

**14 AVR. 2023**

Pour le Préfet de Région, Préfet de Paris  
et par délégation,  
Pour le Directeur régional des affaires culturelles,  
et par subdélégation,  
Le Conservateur régional de l'archéologie

Stéphane DESCHAMPS



## 1.10. Projet scientifique d'intervention

Diagnostic archéologique D112197  
 DOURDAN, 91, 22 RUE JUBE DE LA PERELLE  
 2015-513 / 2022-306

# Projet scientifique d'intervention

## 1.- Identification administrative de l'opération

Région	Ile de France	Département	Essonne
Commune	Dourdan		
Lieu-dit	22 rue Jubé de la Pérelle		
Cadastre	Dourdan : AT 971		

Prescription	N° Arrêté	Réception	Surface	Attribution	Envoi projet
Initiale	2022-306	29-04-2022	1054 m <sup>2</sup>	16/10/2015	16-11-2015
Modification					

Contexte actuel	Urbain	Contexte particulier	
Nature archéologique	Stratifié		

## 2.- Problématique scientifique

En raison de leur nature et de leur localisation, les travaux envisagés sont susceptibles d'affecter des éléments du patrimoine archéologique. En effet, la rue Jubée de la Perelle correspond au tracé des anciennes fortifications urbaine correspondant probablement à leur état durant les guerres de Religion, aménagement défensif qui n'a jamais fait l'objet d'une datation. Au nord de la parcelle, hors emprise, on note l'existence d'une petite tour circulaire ; si son ancienneté

est confirmée, il pourrait s'agir du vestige d'une autre limite urbaine cette fois-ci située dans l'axe de la limite parcellaire 971-375. Enfin, le terrain recèle deux bassins correspondant probablement à une résurgence de sources, aménagements qu'il convient de documenter.

Objectifs : mise en évidence de la présence ou de l'absence de vestiges archéologiques. Dans l'éventualité de présence de vestiges, l'opération devra caractériser lesdits vestiges : état de conservation, profondeur d'enfouissement, épaisseur des niveaux archéologiques, densité, attribution chronologique, surface concernée.

- **Profil du responsable d'opération :**

Qualification du responsable scientifique : médiéviste-moderniste

Spécialité : Médiéval

## 3.- Contraintes techniques

--

## 4.- Méthodes et techniques envisagées

Principes méthodologiques : réalisation de tranchées d'évaluation ou de sondages ponctuels, adaptés à la morphologie et à la topographie du terrain, avec élargissements localisés autour des vestiges structurés. La surface ouverte en sondage doit être au minimum égale à 10 % de l'emprise du projet. Un quart des structures mises au jour doit être testé au minimum. Préalablement au démarrage sur le terrain de l'opération de diagnostic, le responsable scientifique désigné prendra contact avec l'agent du Service régional de l'archéologie chargé du suivi de cette opération, afin d'établir un premier bilan de la documentation existante sur l'environnement géologique, historique et archéologique.

## 5.- Volume des moyens prévus (en jours)

	Préparation	Terrain	Etude	Opération
Autre main d'œuvre	J	J	J	0 J
Responsable Opération	1 J	5 J	5 J	11 J
Responsable Secteur	J	J	J	0 J
Spécialiste	J	1 J	5 J	6 J
Technicien	J	5 J	2 J	7 J
Technicien Spécialisé	J	J	5 J	5 J
Topographe	J	1 J	2 J	3 J
<b>Totaux</b>	<b>1 J</b>	<b>12 J</b>	<b>19 J</b>	<b>32 J</b>

- **Moyens particuliers**

Terrain	Etude
- 1 pelle 20 tonnes à chenille avec godet lisse durant 2 jours - Bungalow et WC - Véhicule	Analyses selon besoin

## 6.- Délais de réalisation

<b>Préparation</b>	1 jour	<b>Terrain</b>	5 jours	<b>Etude</b>	5 jours
<b>Remise rapport</b>	3 mois après la fin de la phase terrain				

## 7.- Observations complémentaires

### Les moyens pourront être revus afin de les ajuster aux objectifs du projet.

Le rapport sera réalisé en conformité avec les conditions énumérées dans l'arrêté du 27 septembre 2004 réglementant les normes de contenu et de présentation des rapports d'opérations archéologiques.

### Directeur-adjoint Scientifique et Technique

Nom du DAST

**BLIN, Olivier / CASASOPRANA, Céline**



## II. **Résultats**

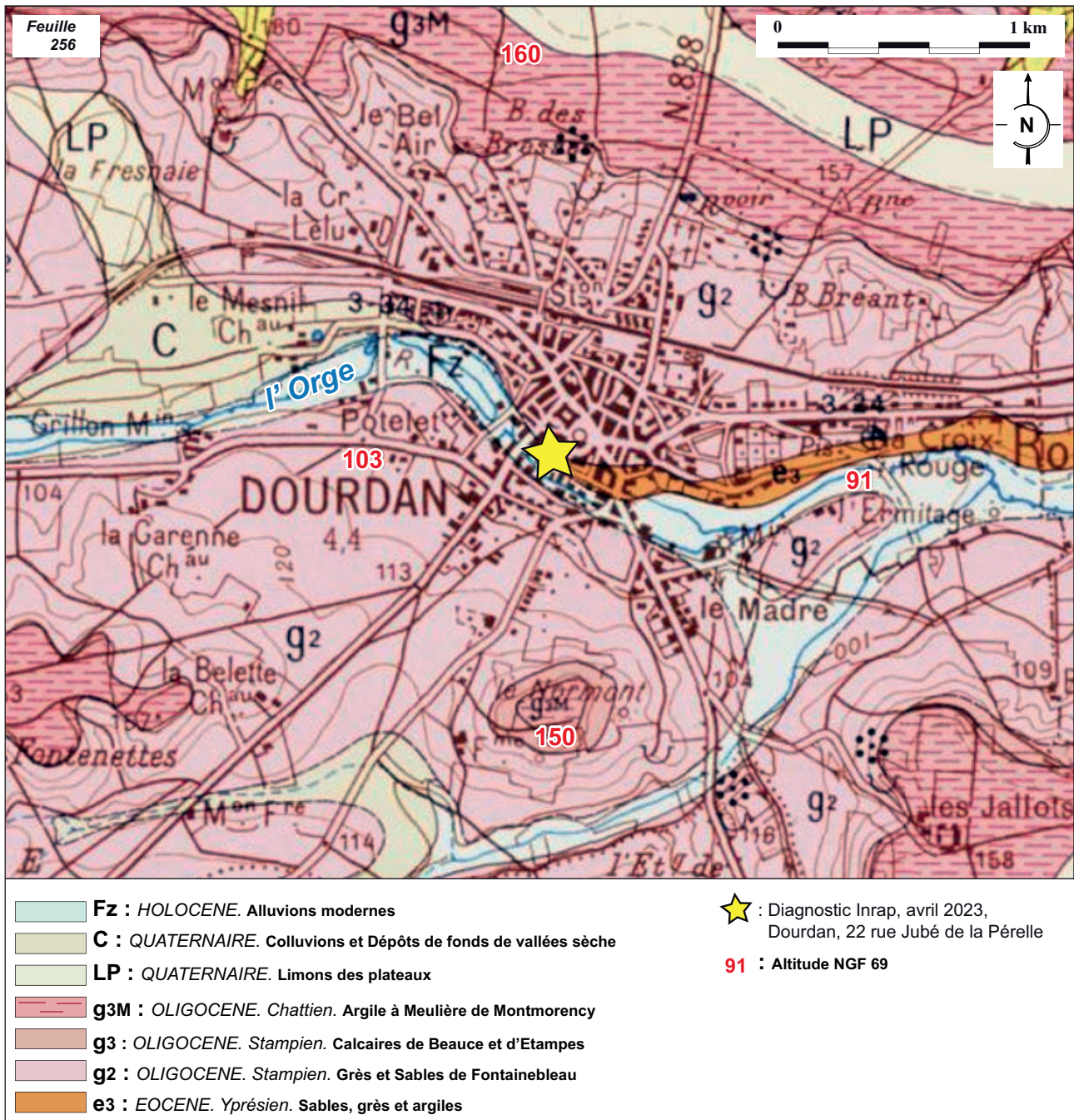


Fig. 03 Île-de-France, Essonne (91), Dourdan, 22 rue Jubé de la Pérelle. Extrait au 1/25 000 de la Carte Géologique au 1/50 000 (feuille 256) © BRGM



## 2.1. Contextes d'opération

### 2.1.1. Circonstances de l'intervention

Le projet de construction de logements à Dourdan, 22 rue Jubé de la Pérelle, dans l'Essonne (91), a fait l'objet d'une prescription de sondages archéologiques préventifs, par les services de l'Etat, en avril 2022 (arrêté 2022-306 ; cf chap. 1.8 ; Fig. 01, 02).

L'opération de diagnostic, sur la parcelle de 1054 m<sup>2</sup>, a été réalisée par l'Institut national de recherches archéologiques préventives, du 24 au 28 avril 2023 (cf chap. 1.9 et 1.10).

### 2.1.2. Contextes géographique et géologique (Cyril Giorgi, Inrap)

(tiré de Giorgi 2019)

« La ville de Dourdan, au Sud-Ouest<sup>17</sup> du département de l'Essonne (à 44 km au Sud-Ouest de Paris), se situe au bord de la vallée de l'Orge, un affluent de la Seine, installée sur le contact structural majeur qui sépare le Hurepoix, à la limite Nord du plateau de Beauce qui se prolonge ensuite vers le Sud.

Au Nord, le Hurepoix laisse apparaître un plateau argileux profondément disséqué par un réseau de vallées creusées dans les Sables de Fontainebleau. Au Sud, la Beauce montre un plateau horizontal à soubassement calcaire, à peine écorché par quelques vallées sèches.

Le Hurepoix est souligné par les formations oligocènes (g ; Fig. 03). Le plateau de Beauce-Hurepoix, a été presque complètement érodé au Nord de Dourdan et laisse apparaître sur une grande étendue les Sables de Fontainebleau. Dans cette zone, à la base des sables, la Rémarde et l'Orge ont en partie dégagé un paléo-relief du Crétacé supérieur : «le Dôme de la Rémarde». C'est le point le plus élevé où apparaît la Craie dans le Sud de la région parisienne. Une couverture éocène, principalement représentée par l'Yprésien (e3) recouvre partiellement ce dôme de craie.

Les vallées suivent le plus souvent des directions sensiblement SO/NE et NO/SE, selon un profil classique dans le Bassin parisien (directions tectoniques majeur ; orientation principale des diaclases).

La vallée de l'Orge suit un cours globalement Est/Ouest et incise les Argiles à meulière de Montmorency (g3M), puis les Grès et Sables de Fontainebleau (g2), selon un profil très dissymétrique. Au nord, un versant pentu laisse affleurer les formations oligocènes et leur couverture lœssique quaternaire (LP.) tandis qu'au Sud, l'Orge a créé une large plaine alluviale sur les formations stampiennes. L'érosion de l'Orge a également mis au jour quelques formations de l'Yprésien (e3) ».

---

17. Pour des raisons de commodité de lecture et éviter les confusions, les points cardinaux sont écrits avec des majuscules dans l'ensemble des textes du rapport.

## 2.1.3. Contextes archéologique et historique (succincts)

### 2.1.3.1. L'Antiquité et le Moyen Âge (Cyril Giorgi, Inrap)

(tiré de Giorgi 2019)

Les périodes les mieux documentées à Dourdan demeurent à ce jour l'Antiquité et le Moyen Âge (Fig. 04). Plus de 150 sites ou indices de sites ont ainsi pu être recensés au sein des archives du service de la carte archéologique de la DRAC Ile-de-France.

#### L'Antiquité

Au-delà de l'origine du nom de Dourdan, qui semble dériver des racines celtiques *Dor / Dur* («eau, rivière») et *Dan* («colline»), plusieurs mentions font état d'une appellation latine. En effet, entre 956 et 1290, de nombreuses mentions de la ville ont pu être identifiées dans les textes anciens<sup>18</sup>. Que ce soit dans les chroniques de l'abbé de Saint-Victor en 953, avec *Dordeneus villa*, ou encore dans les chartes latines manuscrites concernant le prieuré de Dourdan en 1210-1290, avec *Dordanum*, *Dordincum* ou encore *Dordinium*. Le grand nombre d'appellations permet difficilement d'avoir des certitudes quant à son appellation à l'époque gallo-romaine.

Durant l'Antiquité, la ville de Dourdan était une agglomération secondaire située en territoire Carnute, et positionnée sur l'axe viaire Chartres-Arpajon, entre Ablis et Saint-Chéron. De plus, elle se situe sur l'axe de circulation dessiné par la vallée de l'Orge. Cette période est principalement connue par les fouilles réalisées par le groupe archéologique de l'association des Amis du Château et du Musée de Dourdan, par l'Afan, puis l'Inrap. Les opérations archéologiques ont permis de mettre au jour :

\*(dans l'agglomération supposée)

- un quartier d'habitat des Haut et Bas-Empire, rue E. Minot, qui a livré trois caves, des fosses et une cour implantée parallèlement à une voie nord-sud (Fig. 04 n°26).
- un quartier d'habitat du Haut et du Bas-Empire, sur le site de l'Auberge du Château, caractérisé par des fosses, trois caves, des fossés et des éléments de voiries (Fig. 04 n°25).
- un atelier de potier du Haut-Empire, site de l'Ancienne Gendarmerie, rue Laubier (Fig. 04 n°24).
- un habitat du Haut-Empire, au lieudit «la Chartraine», 4 rue Fortin ; composé de quelques vestiges de murs et de faits en creux (Fig. 04 n°17).
- Des vestiges antiques du Haut-Empire au 6 rue Fortin, avec principalement une cave et quelques autres vestiges archéologiques de type fosses, puits et trous de poteau (Fig. 04 n°13).
- au 19, boulevard des Alliés, quelques vestiges du Haut-Empire (fossé et divers niveaux anthropiques) associés à des résidus d'activités métallurgiques indiqueraient peut-être la proximité d'un atelier non loin de cette parcelle (Fig. 04 n°12).
- Un quartier d'habitat du Haut et du Bas-Empire, sur le site de la cour du château de Dourdan (Fig. 04 n°4).

\*(hors agglomération)

- une nécropole des Haut et Bas-Empire, rue de l'Ariscotel, composée d'une trentaine de sépultures à incinération dans sa partie Ouest, et d'un nombre à peu près équivalent de sépultures à inhumation dans sa partie Est (Fig. 04 n°28).

18. Voir Giorgi 2019 p. 28.

- un habitat du Haut et Bas-Empire, sur le site du « Moulin Grouteau », rue de l'Ermitage ; caractérisé par des fossés, des bâtiments maçonnés, des caves et de très nombreux vestiges en creux (Fig. 04 n°14).

### Le Moyen Âge

Les périodes mérovingienne et carolingienne sont principalement attestées (« hors agglomération ») sur les sites du « Moulin Grouteau » et de « l'avenue de Châteaudun », par la présence de nombreux vestiges en creux (fonds de cabanes, trous de poteau, fosses de rejets, fours, greniers...) caractéristiques des sites d'habitat (Fig. 04 n°7 et 14).

Propriété des ducs des Francs depuis le haut Moyen Âge, Dourdan connaît un essor important à l'époque médiévale, et devient propriété royale sous le règne d'Hugues Capet. Ce dernier, serait né vers 940 dans l'ancien château, tandis que son père Hugues le Grand, Duc des Francs, y décède en 956.

Considérée parfois comme le berceau de la dynastie capétienne, Dourdan devient ville royale en 987, lorsque Hugues Capet est sacré roi. Un château y est attesté sous le règne de Louis VI. La forteresse, qui offre une position avancée au roi, est destinée à contrecarrer les ambitions des barons détenant les seigneuries de la région.

L'agglomération médiévale se développe à partir du début du XIII<sup>e</sup> siècle, quand Philippe Auguste fait construire l'actuel château (Fig. 04 n°4 ; Guyot 1869). La ville médiévale est probablement cernée par une enceinte partiellement identifiable par l'agencement des rues.

Très riche, le domaine est souvent donné en douaire ou en apanage, ou engagé par le roi. Les plus célèbres possesseurs en sont Blanche de Castille, Louis d'Evreux, Jean de Berry, François de Guise, Sully, Anne d'Autriche et la famille d'Orléans.

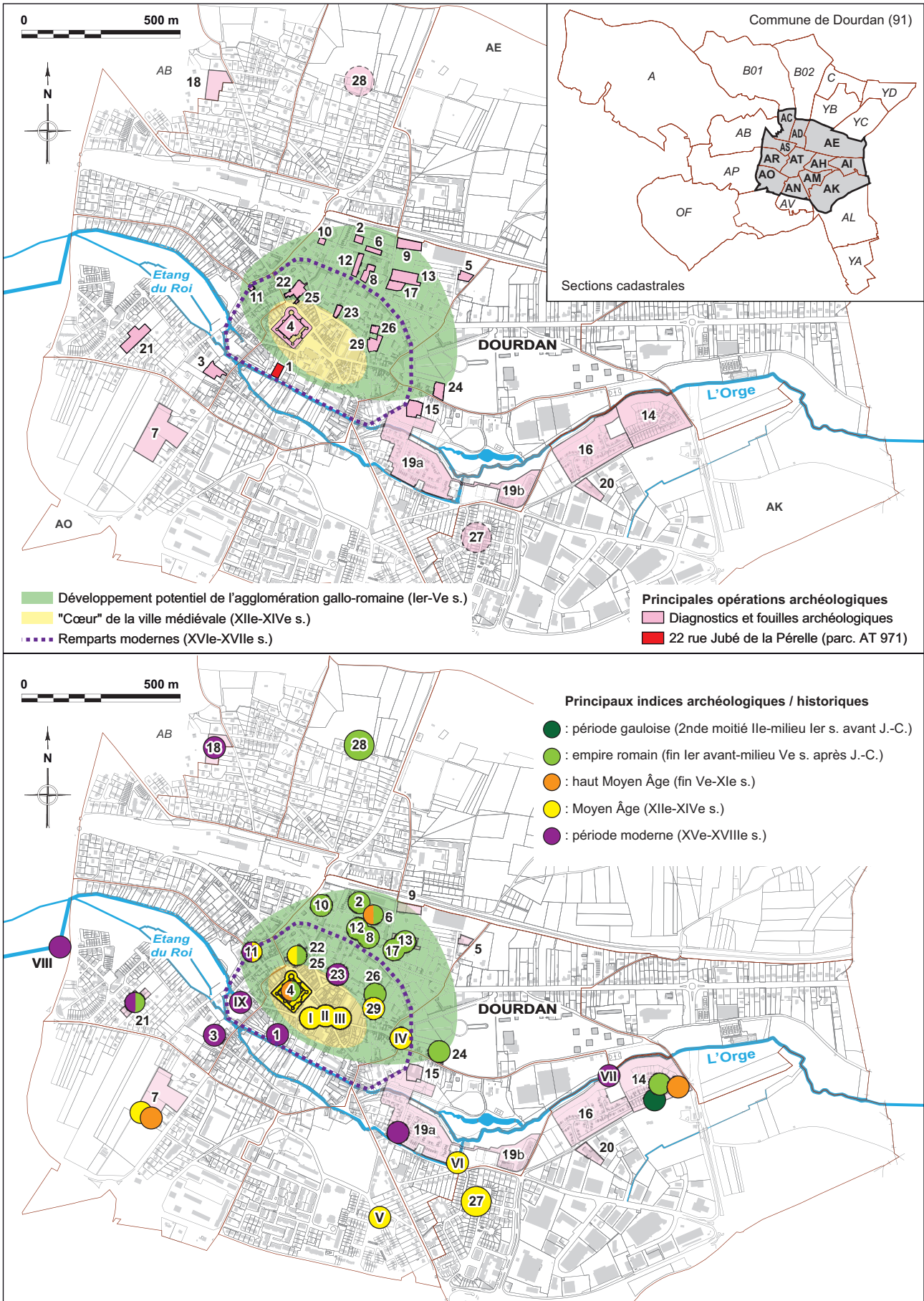


Fig. 04-a Ville de Dourdan et ses environs, cartes des principales opérations / découvertes archéologiques et indices historiques © INRAP : C. Giorgi et G. Desrayaud ; voir Fig. 04-b

**Principales opérations archéologiques** (données en mai 2023, SRAÎF) :

\*n°, année-s de réalisation (par ordre décroissant), *code-s SRA*, nom, type-s, période-s, responsable-s, opérateur-s (**réf. biblio.**)

- \*1 : 2023, 11961, 22 rue Jubé de la Pérelle, diagnostic, moderne / contemporain, G. Desrayaud, Inrap (**Desrayaud 2023**)  
 \*2 : 2019, 11024, rue A. Bervas / 9 bis rue Fortin, diagnostic, Haut-Empire, C. Giorgi, Inrap (**Giorgi 2019**).  
 \*3 : 2018, 10788, 10 rue du Puits des Champs, diagnostic, (Moyen Âge ?) / moderne / contemporain, F. Brutus, Inrap (**Brutus 2018**)  
 \*4 : 2018 / 2013 / 2008 / 1988 / 1987, 10677 / 9596 / 8154 / 5322, CHATEAU DE DOURDAN, diagnostics / fouille, gallo-romain / Moyen Âge / moderne / contemporain, V. Goustard / Ph. Lenhardt, Inrap / L. Bourgeau, association des Amis du Château et du Musée de Dourdan (**Goustard 2018 / Goustard 2013 / Lenhardt 2011 / Bourgeau, Coxall 1988**).  
 \*5 : 2017, 10656, 10 impasse des Moines / 3 ruelle des Moines, diagnostic, mobilier gallo-romain, C. Magitteri, Inrap (**Magitteri 2018**).  
 \*6 : 2017 / 2014, 10499 / 9783, rue A. Bervas, fouille / diagnostic, gallo-romain / haut Moyen Âge, F. Verneau / C. Magitteri, Inrap (*Verneau en cours ?* / **Magitteri 2014-b**).  
 \*7 : 2017 / 2016, 10443 / 10262, av. de Châteaudun, fouille / diagnostic, carolingien / Moyen Âge, C. Magitteri, Inrap (**Magitteri 2020 / Magitteri 2016**).  
 \*8 : 2016, 10371, 23 bd des Alliés, diagnostic, gallo-romain, C. Magitteri, Inrap (**Magitteri 2017**).  
 \*9 : 2015, 10015, 12 rue Fortin, diagnostic, remblais contemporains, C. Giorgi, Inrap (**Giorgi 2015**).  
 \*10 : 2014, 9814, 5 bd des Alliés, diagnostic, gallo-romain, A. Prié, Inrap (**Prié 2015**).  
 \*11 : 2014, 9653, 5 bd E. Zola, diagnostic, Moyen Âge / moderne, F. Verneau, Inrap (**Verneau 2014**).  
 \*12 : 2014, 9600, 19 bd des Alliés, diagnostic, Haut-Empire, C. Magitteri, Inrap (**Magitteri 2014-a**).  
 \*13 : 2011 / 2010, 8879 / 8535, 6 rue Fortin, fouille / diagnostic, Haut-Empire, C. Giorgi, Inrap (**Giorgi 2013 / Giorgi 2010**).  
 \*14 : 2010 / 2009, 8673 / 8416 / 8410, "Le Moulin Grouteau" – rue de l'Ermitage – Îlots A2-L2, fouille / diagnostic, gaulois / gallo-romain / haut Moyen Âge / (Moyen Âge ?), C. Magitteri / L. Gohin, Inrap (**Magitteri 2014-c / Gohin 2009**).  
 \*15 : 2009, 8245, rue R. Laubier, diagnostic, sédimentation moderne / contemporaine, V. Goustard, Inrap (**Goustard 2009**).  
 \*16 : 2008, 8003 / 8002, "Le Moulin Grouteau" – rue de l'Ermitage – Îlots A1-L1, diagnostic, moderne / contemporain, L. Gohin, Inrap (**Gohin 2008**).  
 \*17 : 2007 (mars), 7789, 4 rue Fortin, diagnostic, Haut-Empire, Ch. Mouchène-Borys, Inrap (**Mouchène-Borys 2007**).  
 \*18 : 2007 (février), 7851, rue du Rouillon, diagnostic, moderne / contemporain, L. Mathery, Inrap (**Mathery 2007**).  
 \*19 : 2004, 6799, rues R. Laubier / G. Deniau / d'Etampes et chemin d'Oysonville, diagnostic, (gallo-romain ?) / (Moyen Âge ?) / moderne / contemporain, L. Gohin, Inrap (**Gohin 2004**).  
 \*20 : 2002, 5891, rue de l'Ermitage, diagnostic, contemporain, V. Goustard, Inrap (**Goustard 2002**).  
 \*21 : 2002, 5845, "Les prés de l'Etang", diagnostic, gallo-romain / moderne, H. Sellès, Inrap (**Sellès 2002**).  
 \*22 : 1998 / 1997, 2983 / 2841, 62 rue de Chartres et 39 rue Debertrand, fouille d'urgence, gallo-romain / Moyen Âge (four de potier), P. MacIntyre, Afan (**MacIntyre 2000**).  
 \*23 : 1994, ?, 2-4 rue Michel, sondage, moderne (four de potier XV<sup>e</sup>-XVII<sup>e</sup>), C. Claude, ACMD (association des Amis du Château et du Musée de Dourdan = Amis du Château de Dourdan et de son Musée ; **Claude, Munoz, Morano 1995**).  
 \*24 : 1992, 5614, 23 rue Laubier (ancienne gendarmerie), fouille d'urgence, gallo-romain (four de potier), L. Bourgeau, ACMD (**Bourgeau, Claude, Munoz 1993**).  
 \*25 : 1990 / 1989 / 1987 / 1986, 5537 / 5525 / 7038 / 5340 / 5339 / 5273, ancienne "Auberge du Château", fouilles d'urgence / sondages, gallo-romain / Moyen Âge (atelier de potier XII<sup>e</sup>-XIV<sup>e</sup>), L. Bourgeau, ACMD (**Bourgeau, Claude, Munoz 1995 / Bourgeau 1987**).  
 \*26 : 1986, 5296 / 5273 / 5266, 8 rue Minot, fouilles d'urgence / sondage, gallo-romain, L. Bourgeau, ACMD (**Munoz 1998 / Bourgeau 1995**).  
 \*27 : 1986 / 1985 / 1984 / 1983 / 1983 / 1982, *divers*, "Le Mâdre", fouilles d'urgence / programmée, Moyen Âge (atelier de potier XIV<sup>e</sup>), L. Bourgeau, ACMD (**Claude 2009 / Bourgeau 1986**).  
 \*28 : 1979 / 1978 / 1975 / 1974, *divers*, "L'Ariscotel" (ancienne rue des Réservoirs), fouilles d'urgence, gallo-romain (nécropole à incinérations et inhumations, I<sup>er</sup>-IV<sup>e</sup> s.), G. Becq / L. Blaise / A. Garriot / F. Pradeau-Moisson, SRA / ACMD (**Garriot 1975, Garriot 1974**).  
 \*29 : 1976 / 1975, *divers*, 10 rue Geoffroy, fouilles d'urgence, Moyen Âge (four de potier), A. Garriot, ACMD (**Garriot 1977**).

**Indices historiques** (d'après Savonnet *et al.* 2020) :

- \*I : Eglise Saint Germain  
 \*II : Halle  
 \*III : Hôtel Dieu  
 \*IV : Eglise Saint Pierre  
 \*V : Chapelle de la maladrerie Saint Lazare  
 \*VI : Moulin de Choiseleur / Choiselier / du Prieur  
 \*VII : Moulin Grouteau  
 \*VIII : Moulin du Pôtelet  
 \*IX : Moulin du Roy


Fig. 04-b Ville de Dourdan et ses environs, liste des principales opérations archéologiques et indices historiques (légende de la Fig. 04-a)

### 2.1.3.2. Les remparts modernes et la parcelle actuelle AT 971 du 22 rue Jubé de la Pérelle

La parcelle cadastrale actuelle AT 971, au 22 de la rue Jubé de la Pérelle, se situe en limite NE (intra-muros) du tracé des remparts modernes de la ville de Dourdan (Fig. 04 n°1).

**Fig. 05** Ville de Dourdan et ses environs, depuis le NO. Gravure de Claude Chastillon, entre 1592 et 1616

La muraille est figurée sur une gravure réalisée entre 1592 et 1616 par Claude Chastillon (Fig. 05)<sup>19</sup>.



Pour citer Franck Verneau<sup>20</sup>, « malgré une fondation traditionnellement attribuée au Duc de Berry au XV<sup>e</sup> siècle, il semble que l'enceinte urbaine de Dourdan soit plus tardive. Aucune muraille de ville n'est visible sur l'enluminure [du mois d'avril] des « Très Riches Heures du duc de Berry », représentant Dourdan, alors que la physionomie générale de la ville, le château et la position des cours d'eau et des étangs sont figurées de manière cohérente<sup>21</sup>.

Si nous suivons [Christian] Corvisier<sup>22</sup> [...], "le caractère des tours d'enceinte qui subsistent, de petit diamètre, sommairement construites en moellons, avec embrasures de tirs pour les armes à feu de petit calibre, annonce une construction d'initiative bourgeoise, vers la seconde moitié du XVI<sup>e</sup> s., pendant les guerres de Religion" ».

Le premier plan complet connu des remparts remonte à 1734 (Fig. 06). Dans le rapport de diagnostic patrimonial réalisé sous la direction de Luc Savonnet<sup>23</sup> en 2012 (Savonnet et al. 2020), le secteur de la parcelle

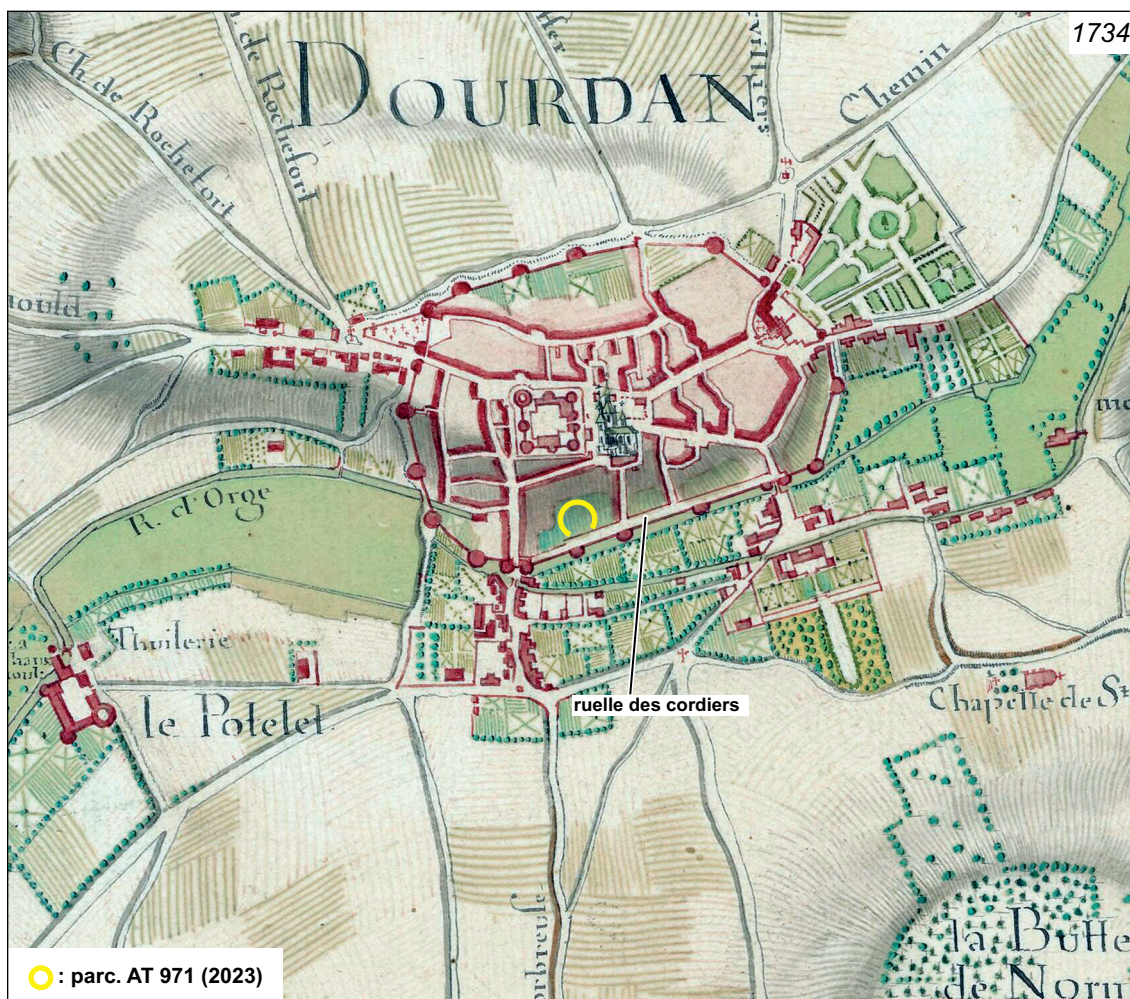
19. « La Ville et Chasteau de Dourdan », 13 cm par 19 cm, Archives départementales de l'Essonne : 4FI187.

20. Inrap, Verneau 2014 pp. 22-23.

21. Voir R. Morano et Ph. Lenhardt dans Lenhardt 2011 pp. 34-35.

22. Guide du Patrimoine, Corvisier 1994.

23. Architecte du patrimoine.



**Fig. 06** Localisation approximative de la parcelle AT 971 de 2023 (22 rue Jubé de la Pérelle) sur un extrait de l'une des versions du « Plan des Forests de St Arnoult et de Louye », par G. Doderlein, en 1734 © Archives départementales de l'Essonne : btv1b53052701j

AT 971, entre la rue de la Basse Foulerie et la rue de l'Abbé Gérard (ex-Fontaine Saint Germain), est considéré comme « bâti » à cette date (Fig. 07)<sup>24</sup>. Pour les années 1820, les parcelles<sup>25</sup> semblent correspondre à des « jardins » (Fig. 08 ; Fig. 09).

« Entre les rues d'Etampes et Basse Foulerie s'étendaient autrefois une partie du rempart de la ville, percé de nombreuses meurtrières et défendu par trois tours. Un bras de l'Orge, appelé « Mort-rû » coulait dans un fossé, à l'extérieur de l'enceinte et baignait le pied de la muraille. [...] Côté ville, une venelle de 3 mètres de large se nommait « ruelle des remparts ou ruelle des cordiers ». [Elle] devait son nom aux cordiers qui y exerçaient leur art depuis le XVI<sup>e</sup> siècle. [...].

Le rempart [définitivement] démoli en 1905 [-1906]<sup>26</sup>, des trottoirs sont posés, puis des travaux d'élargissement sont réalisés. [La rue Jubé de la Pérelle] était née, s'étendant sur plus de 500 m, mesurant 5,20 m de large [...].

En 1974, le recouvrement du « Mort-rû » laissa place à la circulation automobile sur toute l'étendue de la rue [...]. » (« plaque historique », *Dourdan Tourisme*)<sup>27</sup>.

24. Version du plan de 1734 conservée aux Archives nationales (Savonnet et al. 2020 p. 54). Ce qui n'est pas le cas sur la version conservée aux Archives départementales de l'Essonne (Fig. 06).

25. Parcelles 1306 et 1307 du cadastre napoléonien de 1826-1828.

26. Voir Savonnet et al. 2020 p. 55.

27. À l'angle de la rue Jubé de la Pérelle et de la rue des Boucheries (*Dourdan Tourisme* / don du Lions Club de Dourdan).

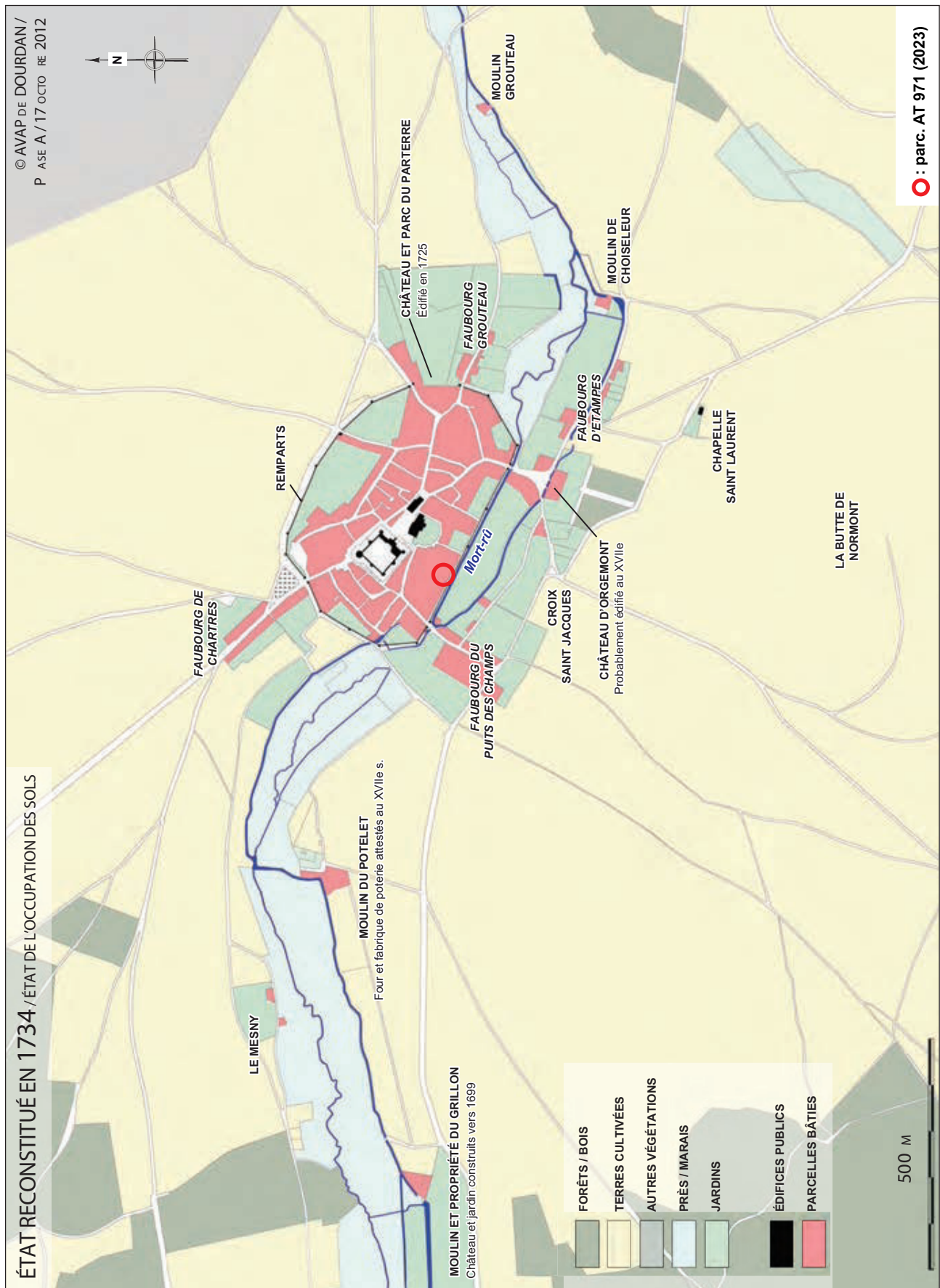


Fig. 07 Localisation de la parcelle AT 971 de 2023 (22 rue Jubé de la Pérelle) sur une proposition d'état reconstitué de l'occupation des sols en 1734 © AVAP de DOURDAN / Phase A / 17 octobre 2012 ; Savonnet et al. 2020 p.19



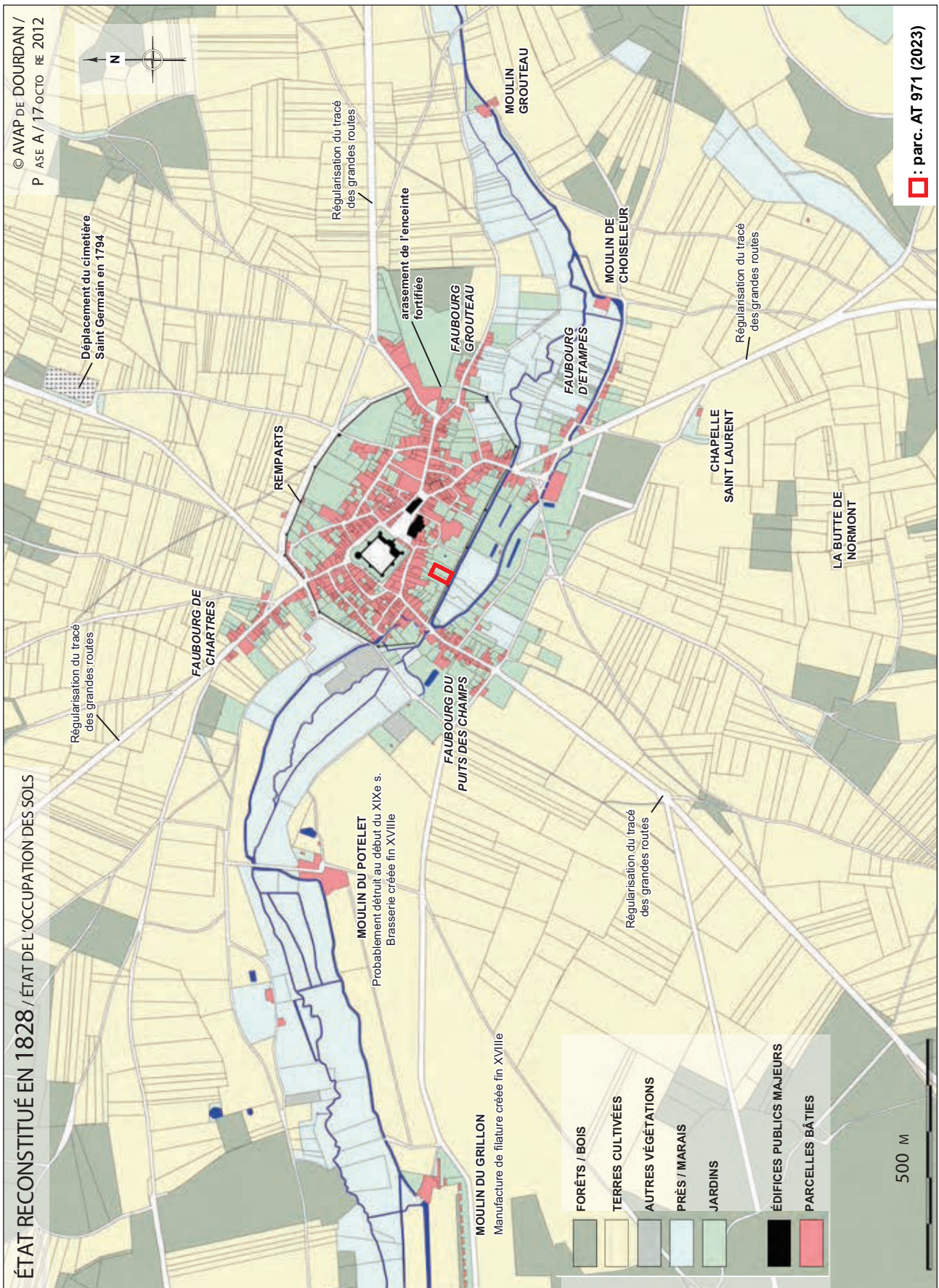


Fig. 08 Localisation de la parcelle AT 971 de 2023 (22 rue Jubé de la Pérelle) sur une proposition d'état reconstitué de l'occupation des sols en 1828 © AVAP de DOURDAN / Phase A / 17 octobre 2012 ; Savonnet et al. 2020 p.22

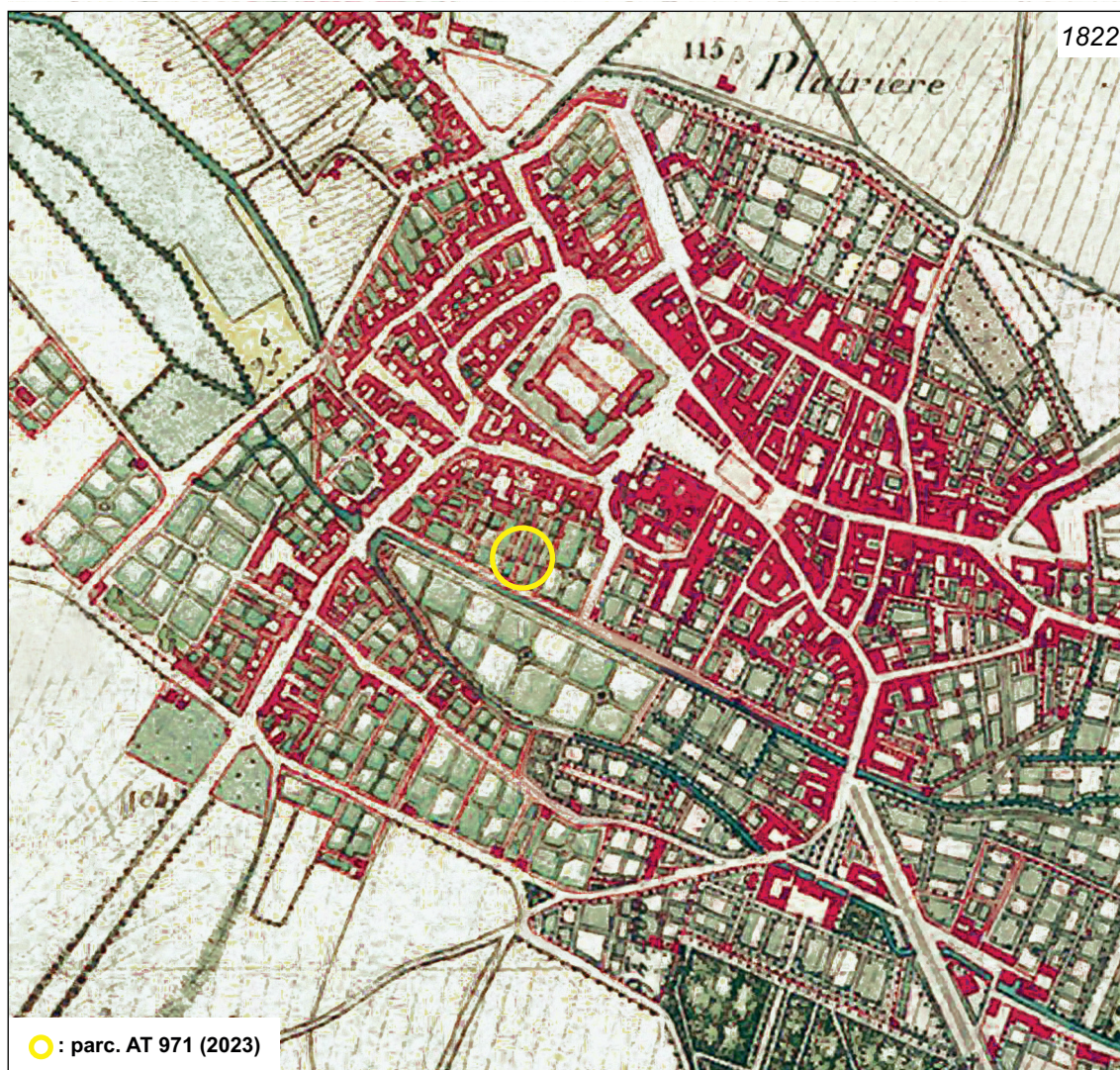


Fig. 09 Localisation de la parcelle AT 971 de 2023 (22 rue Jubé de la Pérelle) sur un extrait de la Carte de l'État-Major de 1822 © IGN

#### 2.1.4. Moyens et méthodes mis en œuvre

5 tranchées, réparties sur l'ensemble du terrain, ont été réalisées avec une pelle 15 tonnes (Tr.01 à 05 ; Fig. 10). Leurs localisations ont été contraintes par le passage de deux réseaux d'assainissement actifs. La présence de la nappe phréatique perchée aux environs des 94,00 m NGF, le sol actuel se situant entre 94,90 et 96,00 m NGF, a limité les profondeurs d'observations (Fig. 11 ; Fig. 12). Les vestiges mis au jour n'ont pu être que très partiellement testés.

Un sondage manuel a également été effectué à l'entrée de la pièce enterrée CAV1023.

La parcelle de 1054 m<sup>2</sup> a été sondée à hauteur de 12 % (126 m<sup>2</sup> ; Fig. 13).

Les unités (Us) / horizons (Hz)<sup>28</sup>, faits et ensembles stratigraphiques ont été décrits et numérotés selon la méthodologie en vigueur<sup>29</sup> (cf. chap. 4.1).

28. Unité stratigraphique archéologique : comblement / creusement ; Horizon sédimentaire : changement de couleur et/ou de texture (etc.), pouvant résulter d'une altération ne correspondant pas forcément à des dépôts différenciés...

29. Harris 1989 ; Baize, Jabiol 1995 ; Py 1997.





Fig. 11 Dourdan (91), 22 rue Jubé de la Pérelle, vue de la parcelle AT 971 depuis le NNE, le 27 avril 2023. Au premier plan, la Tr.03 © Inrap : G. Desrayaud



Fig. 12 Dourdan (91), 22 rue Jubé de la Pérelle, vue de la parcelle AT 971 depuis le SSO, le 27 avril 2023. Au centre, la Tr.04 © Inrap : G. Desrayaud

**Fig. 13** Dourdan (91), 22 rue Jubé de la Pérelle, parcelle AT 971.  
Profondeurs et surfaces des tranchées / sondages archéologiques © Inrap : G. Desrayaud, C. Bertrand

n°	prof. min. en m	prof. max. en m	fond Tr. m <sup>2</sup>	%
Tr.01	0,75	1,35	30,5	2,9%
Tr.02	1,15	2,2	32,5	3,1%
Tr.03	1	1,35	14	1,3%
Tr.04	1,05	3,2	42	4,0%
Tr.05	1,45	1,7	5	0,5%
SD1024	0,1	0,9	2	0,2%
		TOT :	126	12,0%
parc. 971 :			1054 m <sup>2</sup>	100 %

## 2.2. Séquence stratigraphique et vestiges archéologiques

### 2.2.1. Lit de l'Orge et remblais (médiévaux et ?) modernes à contemporains

Deux forages de la société Accotec (décembre 2022) et les tranchées et sondages « profonds » d'avril 2023 ont permis d'élaborer 5 transects stratigraphiques restitués de la parcelle (Fig. 14 à Fig. 20).

Dans la partie méridionale, les tests géotechniques situent le sommet de sables et sablon entre 4 m (S1, ONO) et 5 m (S2, ESE) de profondeur (91,20 m et 90,40 m NGF ; Fig. 17). Il semble s'agir d'alluvions et/ou des Sables de Fontainebleau (g2) ou yprésiens (e3) plus ou moins remaniés (Fig. 03 ; Michaux 2023 pp. 13-22).

Au centre Nord du terrain, au fond du sondage 1011, un horizon sableux à sablonno-argileux a été repéré à environ 92,20 m NGF (HZ1025 : Fig. 15, Fig. 20). Il pourrait correspondre à une remontée du « substrat » vers le NE (amorce du versant de vallée).

Les dépôts alluviaux noirâtres « organiques » sus-jacents, plus ou moins lités, qui marquent le lit de l'Orge, ont été observés depuis environ 93,25 m NGF, sur 1 m (NE) à 3 m (SE) d'épaisseur (HZ1010-c). Très partiellement testés, ils n'ont pas livré de mobilier archéologique.

La séquence « tourbeuse » est couronnée par un horizon limono-argileux gris à sombre, d'environ 0,5 m à 1 m d'épaisseur conservée, qui contient des petits tessons gallo-romains et médiévaux épars (HZ1010-a/b ; Fig. 19). Dans le sondage 1011 de la Tr.04, 6 tessons de l'intervalle 2<sup>nd</sup>e moitié XIII<sup>e</sup>-1<sup>ère</sup> moitié XIV<sup>e</sup> s. ont été collectés à la base de cette strate (1010-b : Fig. 15 ; cf chap. 3.1 : C. Claude).

Il pourrait s'agir, au moins en partie, d'une sédimentation naturelle hydromorphe, au niveau du battement supérieur de nappe (entre 93,25 m et 94,60 m NGF), se traduisant par une conservation nettement moins marquée des éléments organiques. Cependant, la présence de petits fragments de céramiques antiques à médiévales mélangés sur toute sa hauteur pourrait correspondre à une phase de colluvions (remblaiement) et/ou de remblayage (anthropique).

Plusieurs vestiges d'éléments bâtis recoupent l'horizon 1010-a/b (1 bassin et 2 tranchées de fondation de mur repérés dans les sondages ; Fig. 10).

Un niveau de récupération et de remblais (de 0,2 m à 0,3 m d'épaisseur maximum) les recouvrant a été observé dans les Tr.01 à Tr.04 (1003 <=> 1005 = 1008 ; Fig. 14 à Fig. 20). Limono-argileux brun à beige dans le tiers Sud de la parcelle, il se compose majoritairement d'argile jaunâtre (imperméable) vers le Nord.

Il contient des tessons plus ou moins épars à abondants, antiques, médiévaux et modernes. Dans les Tr.03 et Tr.04, les tessons collectés les plus récents sont datés de la 2<sup>nd</sup>e moitié du XVIII<sup>e</sup> siècle (cf chap. 3.1 : C. Claude et F. Renel).

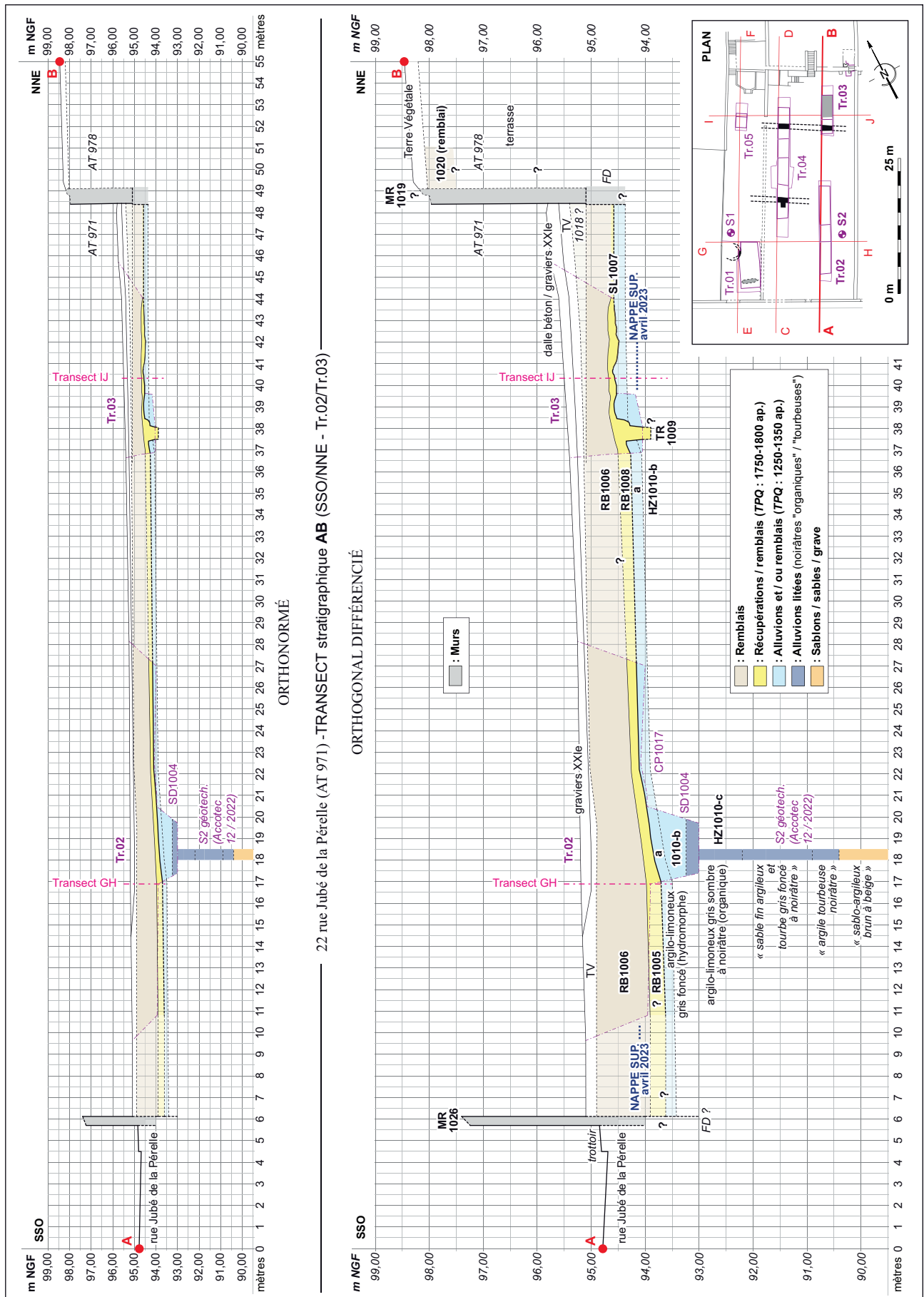


Fig. 14 Dourdan (91), 22 rue Jubé de la Pérelle, parcelle AT 971. Transect stratigraphique AB © Inrap : G. Desrayaud

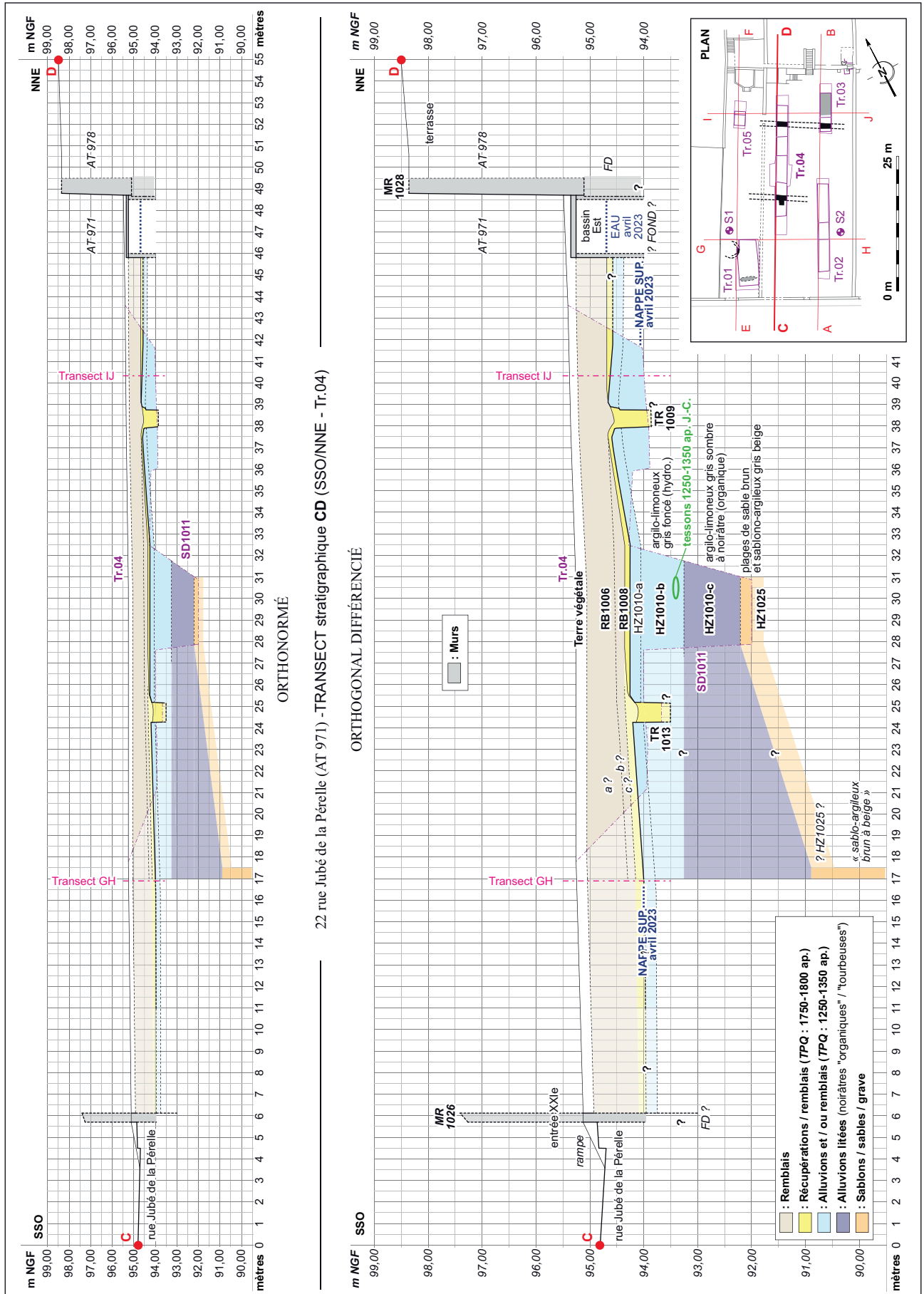


Fig. 15 Dourdan (91), 22 rue Jubé de la Pérelle, parcelle AT 971. Transect stratigraphique CD © Inrap : G. Desrayaud



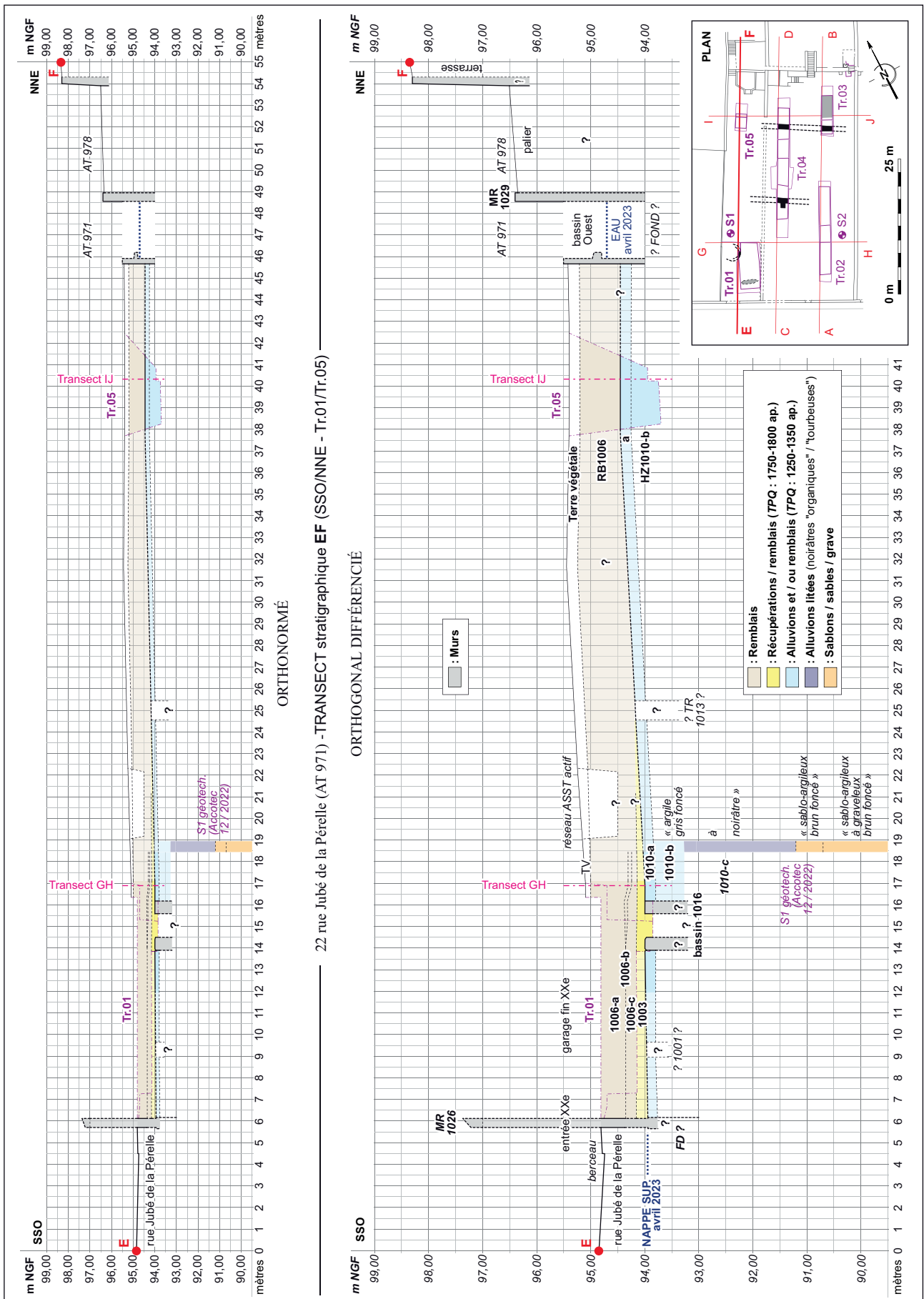


Fig. 16 Dourdan (91), 22 rue Jubé de la Pérelle, parcelle AT 971. Transect stratigraphique EF © Inrap : G. Desrayaud

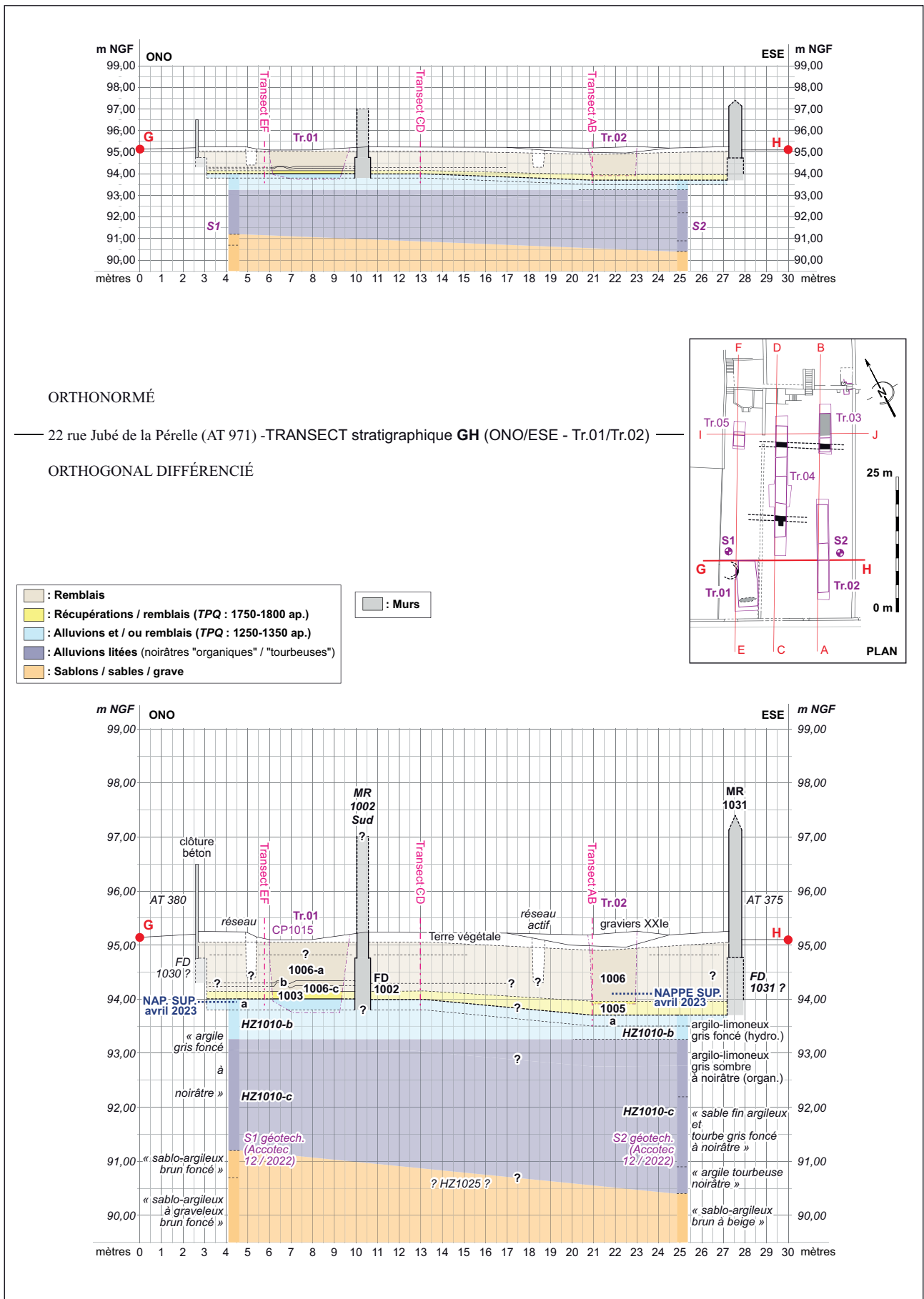


Fig. 17 Dourdan (91), 22 rue Jubé de la Pérelle, parcelle AT 971. Transect stratigraphique GH © Inrap : G. Desrayaud

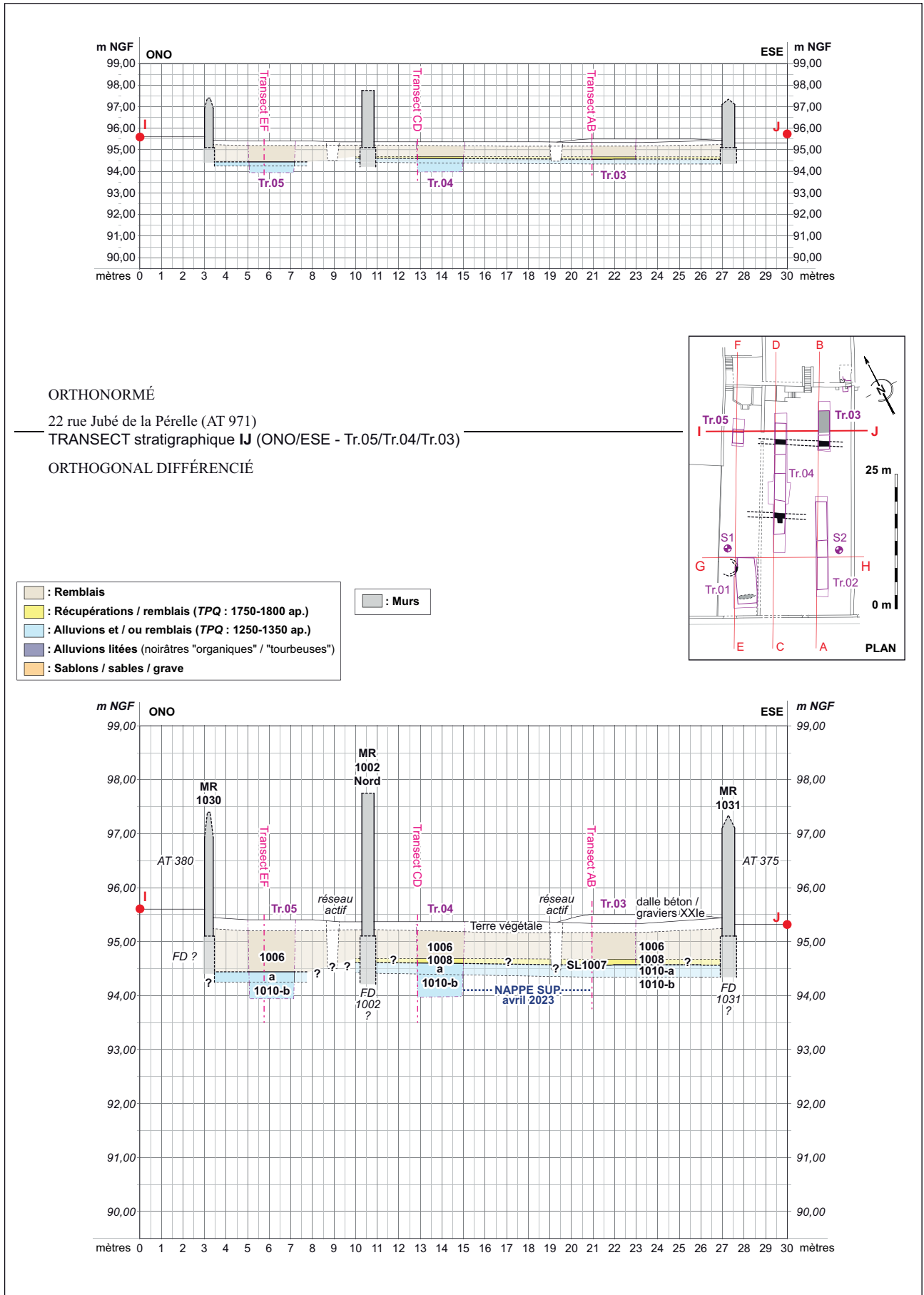


Fig. 18 Dourdan (91), 22 rue Jubé de la Pérelle, parcelle AT 971. Transect stratigraphique IJ © Inrap : G. Desrayaud

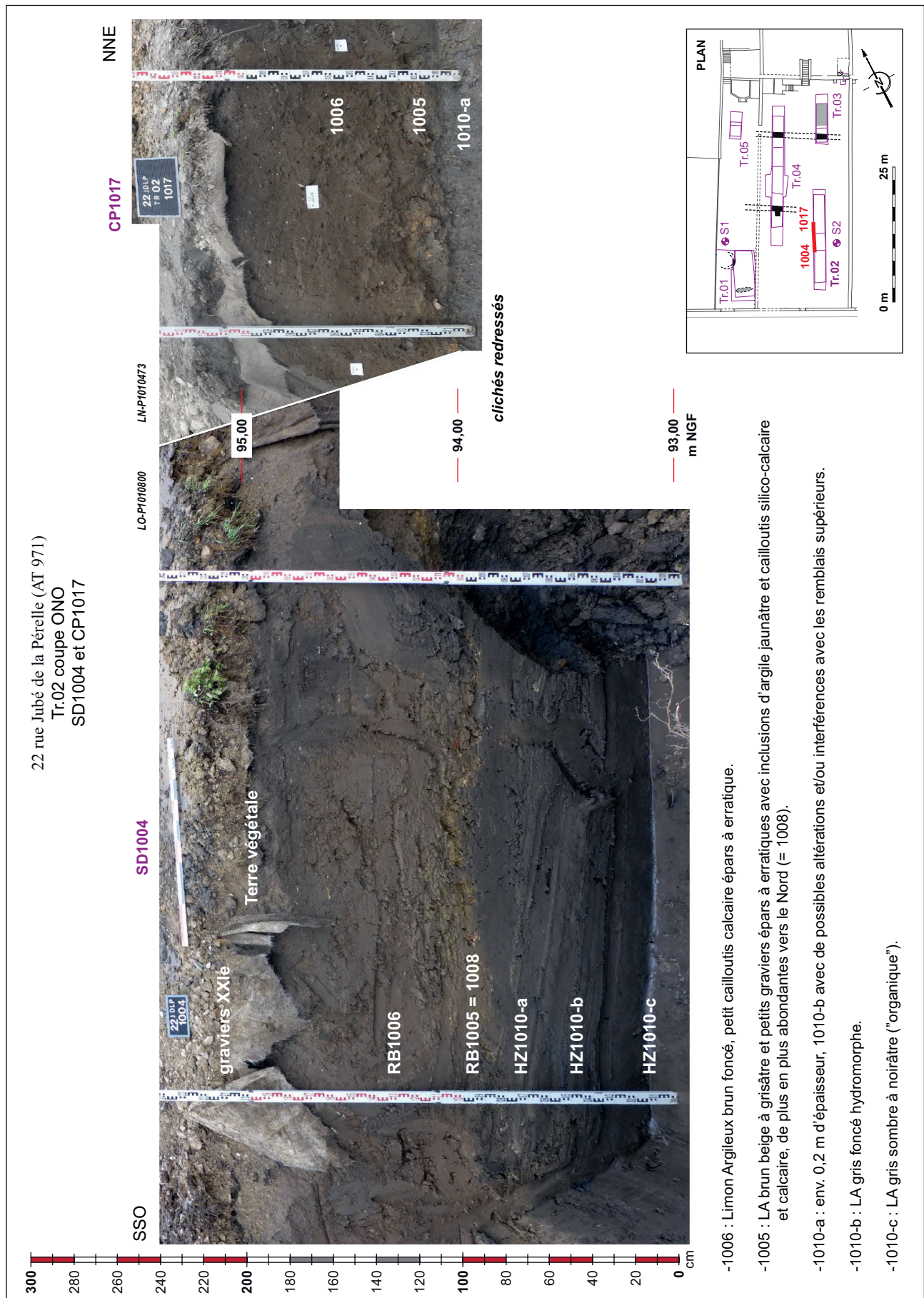


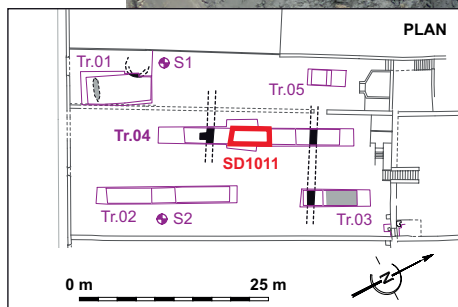

Fig. 19 Dourdan (91), 22 rue Jubé de la Pérelle, parcelle AT 971. Coupe stratigraphique, Tr.02 bord ONO, SD1004 et CP1017 © Inrap : G. Desrayaud



LN-P1010430

22 rue Jubé de la Pérelle (AT 971).  
Tr.04, coupe ONO du sondage 1011 en cours, vue depuis l'ESE

LN-P1010436



22 rue Jubé de la Pérelle (AT 971).  
Tr.04, coupe ESE du sondage 1011, vue depuis le NO

Fig. 20 Dourdan (91), 22 rue Jubé de la Pérelle, parcelle AT 971. Vues du sondage «profond» 1011 de la Tr.04 © Inrap : G. Desrayaud

Par la suite, le terrain est rehaussé d'au moins 0,9 m par un épisode de remblais de limons argileux bruns plus ou moins lités (RB1006). Les fondations des murs 1002, 1019 et 1031 le recourent. Ces murs parcellaires et de terrasse, encore en partie en élévation en 2023, semblent être figurés sur les cadastres de 1822 et de 1826 (Fig. 09 ; Fig. 10 ; voir *infra*).

La fin de la séquence sédimentaire est marquée par de probables recharges superficielles, postérieures aux remblais 1006, correspondant en partie à l'horizon de terre végétale actuel.

## **2.2.2. Vestiges (médiévaux à) modernes (intervalle 2<sup>nd</sup>e moitié XIII<sup>e</sup>-XIV<sup>e</sup> à début XIX<sup>e</sup> s.)**

### **2.2.2.1. «Bassin» 1016 (intervalle 1250-1350 à 1820 ap.)**

En limite NNO de la Tr.01, une maçonnerie courbe liée au mortier, avec parement interne de mortier hydraulique, semble correspondre à un aménagement de type «bassin» (Fig. 10 ; Fig. 21). La présence d'un réseau d'assainissement actif n'a pas permis son dégagement vers le NO. Il recoupe l'horizon 1010-a (TPQ<sup>30</sup> : 1250-1350 ap.) et est tronqué / recouvert par le remblai 1003 (<=> 1005 : intervalle 1750-1820 ap. ; Fig. 16 ; Fig. 17)

### **2.2.2.2. Fond de fosse / fossé (?) 1001 (comblé pendant l'intervalle 1550-1650 à 1820 ap.)**

Au SSO de la Tr.01, sous le remblai 1003 (<=> 1005 : intervalle 1750-1820 ap.), plusieurs pierres silico-calcaires forment une «bande» qui recoupe l'horizon 1010-a (TPQ : 1250-1350 ap.). Il pourrait s'agir d'un fond de fosse oblongue ou de fossé (Fig. 10 ; Fig. 22-haut). En raison de l'inondation rapide du fond de la tranchée de sondage, il n'a pas pu être fouillé.

Entre les pierres, 3 fragments de faune, 1 morceau d'anse, 1 fond d'albarelle et un raté de cuisson de coquemar, attribuable à l'intervalle 2<sup>nd</sup>e moitié du XVI<sup>e</sup>-1<sup>ère</sup> moitié du XVII<sup>e</sup> s., ont été collectés (cf chap. 3.1 : C. Claude et F. Renel).

### **2.2.2.3. Sol 1007 et tranchée de fondation 1009 (intervalle 1250-1350 à 1820 ap.)**

Dans la partie septentrionale de l'emprise, dans les Tr.03 et Tr.04, deux segments alignés de tranchée de récupération semblent correspondre à une seule et même fondation de mur, sur plus de 10,5 m de longueur (TR1009 : Fig. 10 ; Fig. 22-bas ; Fig. 23). Orientée NO/SE, elle n'apparaît pas dans la Tr.05, vers le NO, mais pourrait se poursuivre vers le SE, au-delà de la limite de la parcelle actuelle AT 971.

D'environ 0,8 m à 1 m de largeur, elle présente un petit «palier» sur son bord NE. Dans la Tr.04, où elle a presque entièrement été sondée, elle possède une profondeur conservée d'au moins 0,75 m.

Elle recoupe l'horizon 1010-a (TPQ : 1250-1350 ap.) et est comblée / recouverte par le remblai 1008 (intervalle 1750-1820 ap. ; Fig. 14 ; Fig. 15).

Dans la Tr.03, sur le bord NE de la récupération 1009, une fine préparation de sol indurée (mortier «maigre» jaunâtre) se développe sur la surface irrégulière de l'horizon 1010-a (Fig. 23). Elle est également recouverte par le remblai 1008.

Sa contemporanéité stricte avec la fondation 1009 n'est pas établie.

30. *Terminus Post Quem* : date à partir de laquelle / intervalle pendant lequel ou à partir duquel.

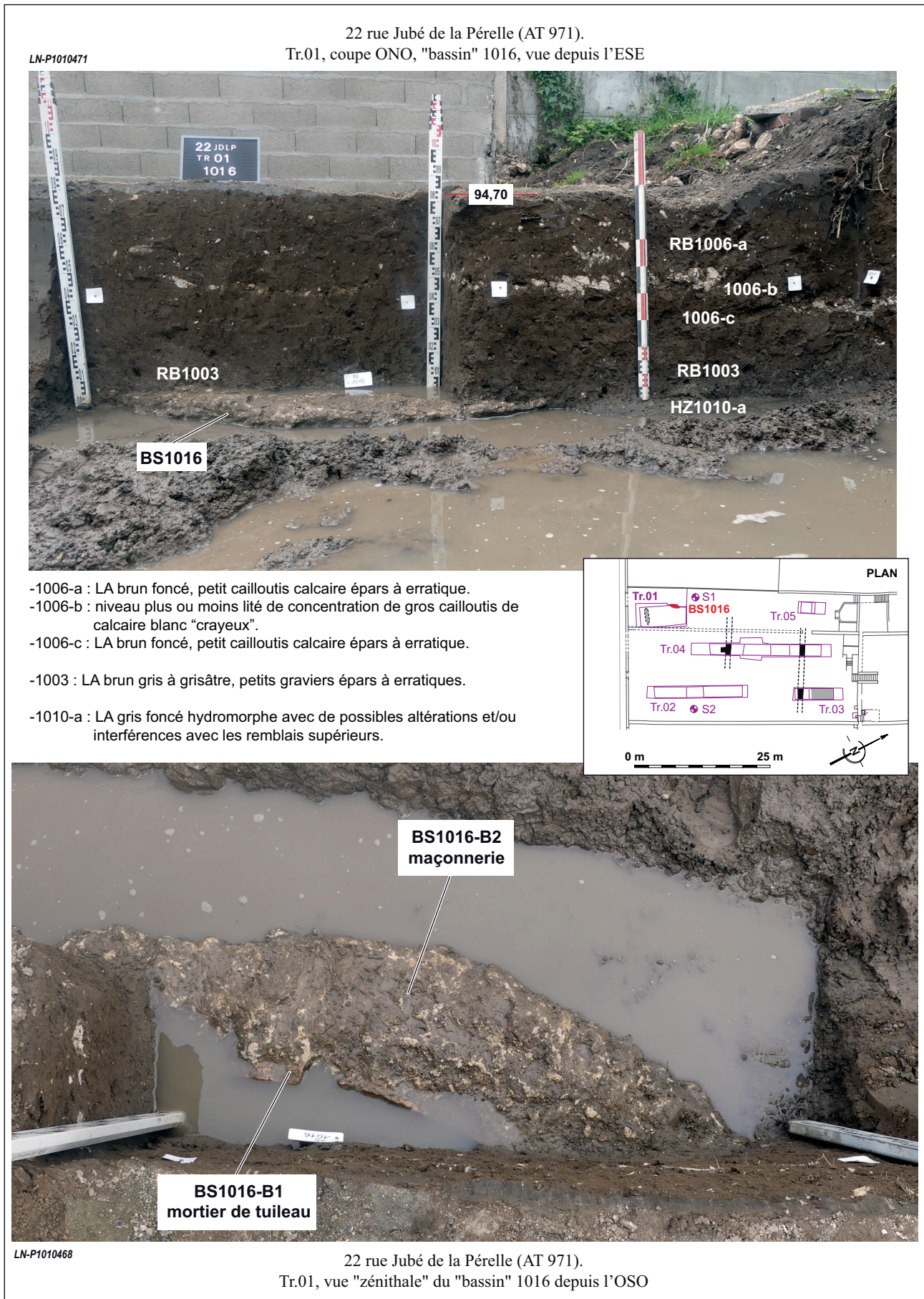



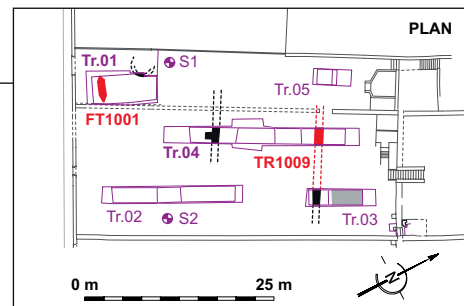
Fig. 21 Dourdan (91), 22 rue Jubé de la Pérelle, parcelle AT 971. Vues du «bassin» 1016 de la Tr.01 © Inrap : G. Desrayaud

LO-P1010798



-1001 : Sous le remblai 1003, pierres silico-calcaires formant une bande dans 1010-a (LA gris hydromorphe foncé).

22 rue Jubé de la Pérelle (AT 971).  
Tr.01, vue partielle depuis le SSO le 24/04/2023.  
Au premier plan, fond de fosse / fossé (?) 1001.



22 rue Jubé de la Pérelle (AT 971)  
Tr.04 coupe ONO  
TR1009

*cliché redressé*

- 1006 : Limon Argileux brun foncé, petit cailloutis calcaire épars à erratique.
- 1008 : LA brun beige à grisâtre avec argile jaunâtre et cailloutis silico-calcaire et calcaire plus ou moins abondants.
- 1009-A : récupération, comblement = 1008.
- 1009-B : creusement de fondation.
- 1010-a : env. 0,2 m d'épaisseur, LA gris brun / 1010-b avec de possibles altérations et/ou interférences avec les remblais supérieurs.
- 1010-b : LA gris foncé hydromorphe.

**Fig. 22** Dourdan (91), 22 rue Jubé de la Pérelle, parcelle AT 971. Fait indéterminé 1001 de la Tr.01 et récupération de fondation de mur 1009 dans la Tr.04






Fig. 23 Dourdan (91), 22 rue Jubé de la Pérelle, parcelle AT 971. Tr.03, sol 1007 et fondation de mur récupérée 1009 © Inrap : G. Desrayaud, G. Drwila

#### 2.2.2.4. Tranchée de fondation avec contrefort 1013 / 1014 (intervalle 1250-1350 à 1820 ap.)

Dans la Tr.04, à une douzaine de mètres au SSO de la fondation 1009, la récupération de tranchée de mur 1013, avec contrefort (1014), est également orientée NO/SE (Fig. 10 ; Fig. 24). Elle n'apparaît pas dans la Tr.02, vers le SE, mais pourrait se poursuivre vers le NO.

D'environ 0,9 m de largeur, sa profondeur conservée totale (> 0,5 m) n'a pas pu être observée (inondation du fond de la tranchée de sondage). Comme la TR1009, elle recoupe l'horizon 1010-a (TPQ : 1250-1350 ap.) et est comblée / recouverte par le remblai 1008 (intervalle 1750-1820 ap. ; Fig. 15).

#### 2.2.3. Mur 1026 : fondation moderne ?

Un mur longeant le bord NE de l'ancienne «ruelle des cordiers» est figuré sur le plan de 1734 (*supra* ; Fig. 06). Une limite lui correspondant apparaît également sur le cadastre de 1826. Au niveau de la parcelle AT 971 de 2023, le mur en élévation n°1026 est localisé sur cet ancien tracé (Fig. 10 ; Fig. 25).

Sur les plans de 1734 et de 1826, quelques mètres plus au NO de la parcelle AT 971<sup>31</sup>, la limite moderne présente un ressaut / renforcement<sup>32</sup>, qui n'apparaît plus sur le cadastre de 1967 et l'élévation actuelle (Fig. 26). Il semble que cela soit déjà le cas sur les photographies aériennes de 1946 (Michaux 2023 p. 8) et de 1954 (<https://remonterletemps.ign.fr>), même si leurs faibles définitions ne permettent pas de vue de détail.

Bien que tout ou partiellement reconstruit (au moment de la création de la rue Jubé de la Pérelle au début du XX<sup>e</sup> s. ?), il est possible que le mur 1026 possède une fondation moderne (XVI<sup>e</sup>-XVII<sup>e</sup> s. ?), peut-être contemporaine de la création des remparts (2<sup>nd</sup>e moitié XVI<sup>e</sup> ? *supra* : cf chap. 2.1.3.1). Pour des raisons de sécurité, il n'a pas été possible d'explorer cette hypothèse dans le cadre du présent diagnostic archéologique (Fig. 14 à Fig. 16).

#### 2.2.4. «Cave» et murs parcellaires contemporains (TPQ : 2<sup>nd</sup>e moitié XVIII<sup>e</sup> s.)

Les murs de pierres actuels, parcellaires et/ou de terrasse, 1002, 1019, 1028 et 1031 correspondent à des limites évoquées sur la Carte de l'État-Major de 1822 et figurées sur le cadastre napoléonien de 1826 (Fig. 09 ; Fig. 10 ; Fig. 25 ; Fig. 27 ; Fig. 28-haut).

La petite «cave» 1023 est aménagée dans les remblais de terrasse de la parcelle AT 978. On y accède par une entrée intégrée à l'élévation du mur 1019, dans l'angle NNE de la parcelle AT 971 (Fig. 28).

Un sondage manuel partiel (SD1024) a été réalisé de part et d'autre du seuil (Fig. 29 ; Fig. 30 ; Fig. 31).

31. Parcelle AT 971 de 2023 <=> AT 376 de 1967 <=> env. 2/3 SO des parcelles D-1306 et 1307 de 1826.

32. Au niveau de la parcelle AT380 de 2023 et 1967 <=> env. 1/2 SO de la parcelle D-1303 de 1826.

Les maçonneries de la pièce voûtée CAV1023, le contrefort 1033 et l'élévation du mur 1031 s'appuient contre l'élévation du mur 1019 (1019-A : **Fig. 29** ; **Fig. 30**). La fondation du mur 1019 (1019-B : ressaut à env. 95,10 m NGF) est installée dans les remblais 1006 (*TPQ* : 2<sup>nd</sup>e moitié du XVIII<sup>e</sup> s. ; **Fig. 31**). C'est sans doute également le cas pour le mur 1028, en pendant à l'ONO (**Fig. 10** ; **Fig. 15** ; **Fig. 27-haut**).

À l'extérieur de l'entrée de la CAV1023, 3 petites dalles de grès (1035), posées sur les remblais 1006, à environ 95,10 m NGF, forment une «marche». Vers l'intérieur, en léger contre-haut, le sommet de la pierre de seuil 1027, intégrée à la maçonnerie 1019-A, se situe à environ 95,65 m NGF (**Fig. 31**).

Un épisode sus-jacent (1018) marque un réaménagement du bord externe du seuil (1034 remplaçant une pierre similaire à 1027 «arrachée» ? **Fig. 30**). Le niveau 1018-A a livré des restes de faune consommée et plus d'une centaine de tessons gallo-romains, médiévaux et majoritairement modernes à contemporains mélangés, dont les plus récents sont attribuables à la fin du XVIII<sup>e</sup> (- début du XIX<sup>e</sup> ?) siècle (cf **chap. 3.1** : C. Claude et F. Renel ; cf **chap. 3.2** : C. Le Goff).

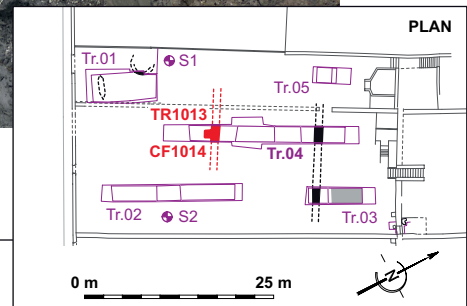
L'horizon 1018 représente un rehaussement du niveau de sol de circulation d'environ 0,25 m, indiquant la présence de dépôts superficiels postérieurs à la phase de remblayage 1008 / 1006 (intervalle 1750-1820 ap.), jusqu'à «nos jours» (*supra* ; **Fig. 14** ; **Fig. 17**). Le remblai supérieur de terrasse 1020, derrière l'élévation du mur 1019, a livré un tesson de porcelaine produite pendant la 2<sup>nd</sup>e moitié du XIX<sup>e</sup> s. (qui peut être intrusif... **Fig. 14** ; **Fig. 27-bas** ; cf **chap. 3.1** : C. Claude et F. Renel).

Dans la partie OSO de l'emprise, le mur 1002 traverse la parcelle du SSO vers le NNE (**Fig. 10**). Aux trois quarts presque entièrement dérasé (à partir des années 1980 ? **Michaux 2023** p. 8), il conserve un tronçon en élévation au NNE (**Fig. 18** ; **Fig. 27-haut**). Sa fondation recoupe les remblais 1003 et 1006 (intervalle 1750-1820 ap. ; **Fig. 17** ; **Fig. 32**).


LN-P1010439



22 rue Jubé de la Pérelle (AT 971)  
Tr.04, vue de la TR1013 et du CF1014 depuis le NNE



22 rue Jubé de la Pérelle (AT 971)  
Tr.04 coupe ESE, TR1013 (fond non atteint)



LN-P1010457

cliché redressé

- 1006-a : LA brun foncé, petit cailloutis calcaire épars à erratique.
- 1006-b : niveau de plages de cailloutis calcaire.
- 1006-c : LA brun foncé, petit cailloutis calcaire épars à erratique.
- 1003 (?) : LA brun gris à grisâtre
- 1008 : LA brun beige à grisâtre avec argile jaunâtre et cailloutis silico-calcaire et calcaire plus ou moins abondants.

- 1013-A : récupération, argile jaunâtre et cailloutis silico-calcaire et calcaire abondants <=> 1008.
- 1013-B : creusement de fondation.
- 1010-a : LA gris foncé à sombre avec de possibles altérations et/ou interférences avec les remblais supérieurs.

Fig. 24 Dourdan (91), 22 rue Jubé de la Pérelle, parcelle AT 971. Tr.04, récupération de fondation de mur et contrefort 1013 / 1014 © Inrap : G. Desrayaud

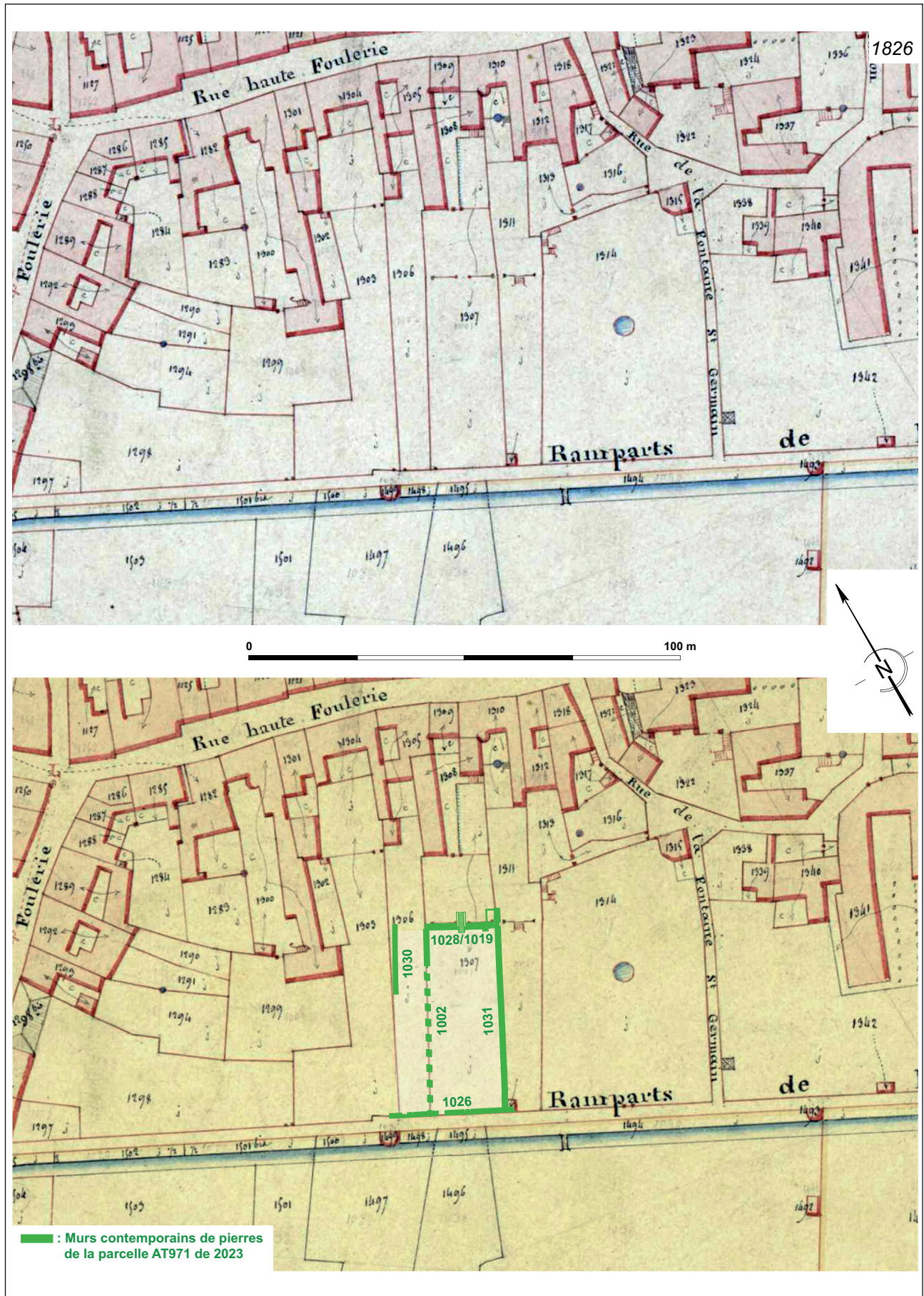


Fig. 25 Dourdan (91), extrait du cadastre napoléonien de 1826 au 1 / 1250. Murs de pierres contemporains de la parcelle AT 971 de 2023 © Inrap : G. Desrayaud




Fig. 26 Dourdan (91), 22 rue Jubé de la Pérelle, parcelle AT 971. Extrait du cadastre de 1967 et vue du mur 1026 © Inrap : G. Desrayaud




Fig. 27 Dourdan (91), 22 rue Jubé de la Pérelle, parcelle AT 971. Murs 1002-Nord, 1028 et 1019 © Inrap : G. Desrayaud, G. Drwila




Fig. 28 Dourdan (91), 22 rue Jubé de la Pérelle, parcelle AT 971. Murs 1019, 1031 et «cave» 1023 © Inrap : G. Desrayaud, G. Drwila






Fig. 29 Dourdan (91), 22 rue Jubé de la Pérelle, parcelle AT 971. «Cave» 1023, sondage manuel 1024, 1 sur 3 © Inrap : G. Desrayaud, G. Drwila




Fig. 30 Dourdan (91), 22 rue Jubé de la Pérelle, parcelle AT 971. «Cave» 1023, sondage manuel 1024, 2 sur 3 © Inrap : G. Desrayaud, G. Drwila




Fig. 31 Dourdan (91), 22 rue Jubé de la Pérelle, parcelle AT 971. «Cave» 1023, sondage manuel 1024, 3 sur 3 © Inrap : G. Desrayaud, G. Drwila




Fig. 32 Dourdan (91), 22 rue Jubé de la Pérelle, parcelle AT 971. Mur 1002-Sud, Tr.01 © Inrap : G. Desrayaud

### 2.2.5. Bassins actuels «Est» et «Ouest» (TPQ : 1826 ap.)

Au Nord de la parcelle AT 971, deux petits bassins actuels, encore actifs en avril 2023, sont situés de part et d'autre du mur 1002-Nord («Ouest» et «Est»), auquel ils sont postérieurs (TPQ : 1750-1820 ap. ; **Fig. 10** ; **Fig. 15** ; **Fig. 16** ; **Fig. 27**-haut ; **Fig. 33**).

Ils ne sont pas figurés sur le cadastre de 1826 (**Fig. 25**). Ils sont suggérés sur le cadastre de 1967 (**Fig. 26**).

Leurs éléments de construction directement observables les plus anciens (poutrelles métalliques, briques industrielles) ne semblent pas antérieurs à la fin du XIX<sup>e</sup> siècle. Leurs dates de creusement initial ne sont cependant pas connues.




Fig. 33 Dourdan (91), 22 rue Jubé de la Pérelle, parcelle AT 971. Bassins actuels Ouest et Est © Inrap : G. Desrayaud

## 2.3. Conclusion

Les niveaux imbibés «tourbeux» de la vallée de l'Orge (HZ1010-c ; en-deçà d'env. 93,25 m NGF), antérieurs à la fin du Moyen Âge et/ou à la période moderne, n'ont pas livré d'indice d'activité anthropique. Ils n'ont pu être que très partiellement sondés (SD1011 : 10 m<sup>2</sup>).

En limite supérieure du battement de la nappe phréatique actuelle, entre environ 93,25 m et 94,60 m NGF, l'horizon hydromorphe grisâtre 1010-a/b semble correspondre à des alluvions / colluvions et/ou à des remblais, déposés pendant ou après la 2<sup>nd</sup>e moitié du XIII<sup>e</sup> et/ou le XIV<sup>e</sup> siècle. Dans l'hypothèse d'un remblayage, il pourrait éventuellement être lié à la construction des remparts et à la canalisation du «Mort-rû» (2<sup>nd</sup>e moitié du XVI<sup>e</sup> siècle ?).

La présence d'un «bassin», d'un possible fond de fosse ou fossé, de deux tranchées de fondation de mur (dont une avec contrefort) et d'une préparation de sol indique une occupation des lieux pendant la fin la période médiévale et/ou la période moderne (intervalle 1250-1350 ap. à 1750-1820 ap.). La relation directe de ces vestiges avec les remparts n'a pas pu être établie.

Pendant la seconde moitié du XVIII<sup>e</sup> ou le début du XIX<sup>e</sup> siècle, une phase généralisée de remblai affecte l'ensemble de la parcelle, se traduisant par un rehaussement du niveau du sol d'environ un mètre. Elle pourrait indiquer un réaménagement planifié d'ampleur de ce secteur de la ville.

La plupart des murs de pierres parcellaires et de terrasse, ainsi que la petite pièce voûtée enterrée 1023, encore en élévation en 2023, ont probablement été fondés pendant cet intervalle.





### III. **Annexes**

## 3.1. Annexe 1 : le mobilier céramique (Caroline Claude avec la collaboration de François Renel, Inrap)

*Par C. Claude : Inrap Centre Île-de-France  
Centre de recherches archéologiques et historiques anciennes et médiévales  
(CRAHAM), UMR 6273*

*Avec la collaboration de F. Renel : Inrap Centre Île-de-France  
UMR 7041 ArScAn*

Lors du diagnostic archéologique mené à Dourdan au 22 rue Jubé de la Pérelle, 251 tessons de céramique ont été recueillis. Ils sont datés entre l'époque antique et l'époque moderne (**Fig. 34**).

Les tessons antiques sont résiduels et sont largement datés entre les II<sup>e</sup> et III<sup>e</sup> siècle<sup>17</sup>. Un seul tesson du haut Moyen Âge a été reconnu, il s'agit d'une panse en pâte granuleuse résiduelle dans l'US 1010-a.

**Fig. 34** Dourdan (91), 22 rue Jubé de la Pérelle, parcelle AT 971. Récapitulatif des datations des éléments céramiques des Hz/Us  
© Inrap : C. Claude, F. Renel

Hz/Us	Tr	NRT	GR	HMA	MA	MOD	TCA	Datation retenue
1001	1	12				12		Seconde moitié XVI <sup>e</sup> - première moitié XVII <sup>e</sup>
1003	1	21	6		8	8	1	Seconde moitié XVI <sup>e</sup> - première moitié XVII <sup>e</sup>
1005 ri 1006	2	3				3		Seconde moitié XVI <sup>e</sup> - première moitié XVII <sup>e</sup>
1005 = 1008	2	6	1		1	4	2	Milieu XVI <sup>e</sup>
1008 = 1005	3	11	2		2	7	1	Seconde moitié XVIII <sup>e</sup>
1008	4	17	2		1	14		Seconde moitié XVIII <sup>e</sup>
1010	3						2	Moyen Âge
1010	4	2			2		1	XIII <sup>e</sup>
1010	5	5	1		4			XIII <sup>e</sup> XIV <sup>e</sup>
1010-a	1	1	1					Antique
1010-a	4	36	6	1	30		4	Seconde moitié XIII <sup>e</sup> - première moitié XIV <sup>e</sup>
1010-b	4	9	2		6		1	Seconde moitié XIII <sup>e</sup> - première moitié XIV <sup>e</sup>
1018		110	6		7	97	1	Fin XVIII <sup>e</sup>
1020		10	2		3	5		Seconde moitié XIX <sup>e</sup>
1021		3				3	1	Seconde moitié XVIII <sup>e</sup> - première moitié XIX <sup>e</sup>
1022		5			5			XIII <sup>e</sup> XIV <sup>e</sup>

### 3.1.1. Le Moyen Âge

Quelques tessons relèvent du Moyen Âge (69 NR). Ceux susceptibles d'être datant proviennent des tranchées 4 et 5 (Hz 1010 = 1010-a et 1010-b ; **Fig. 15, Fig. 16**). Les autres sont associés à du mobilier plus récent d'époque moderne et sont alors résiduels.

Le lot de tessons médiévaux le plus conséquent provient ainsi de l'US 1010-a : ils datent entre la seconde moitié du XIII<sup>e</sup> et le début du XIV<sup>e</sup> siècle.

Ils sont réalisés en pâte rouge principalement (quelques pâtes sont rosées aussi). Ils correspondent aux productions locales connues pour le Moyen Âge et systématiquement repérées à Dourdan et dans ses environs entre

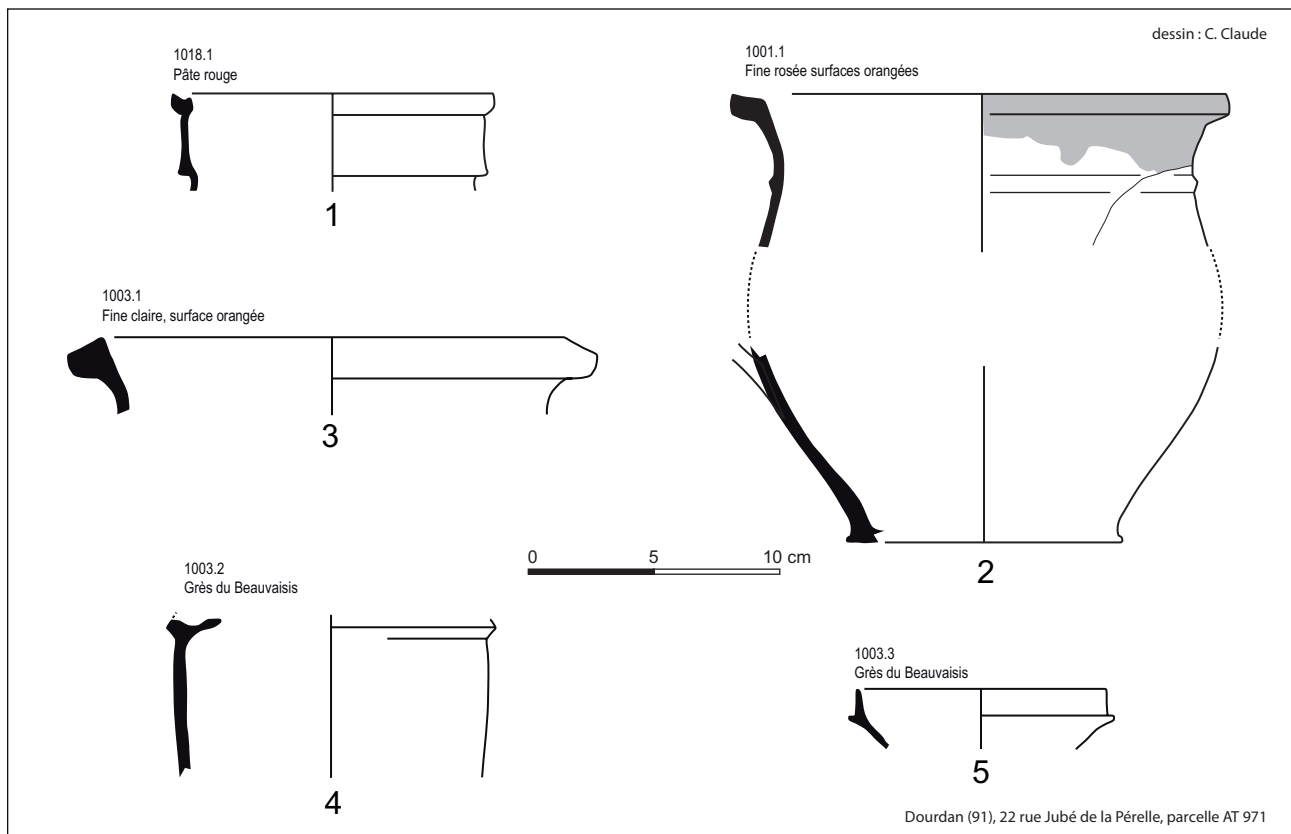
17. E. du Bouetiez, Inrap.

les XII<sup>e</sup> et XIV<sup>e</sup> siècles (Claude 2009). Parmi les éléments caractéristiques, nous avons des anses rondes de pichets (2 modules différents), 1 anse de tasse sur pied, 1 lèvre d'oule, des fonds et des panses. Aucune trace d'une quelconque utilisation ne peut être observée (pas de traces de feu ni d'usure).

Au sein de 1010-b, nous avons une anse de pichet et 1 arête inférieure d'oule à col en bandeau datées de la même période.

Le seul élément médiéval caractéristique méritant d'être dessiné provient de l'Us 1018 (Fig. 31). Bien que résiduel, il appartient chronologiquement à la même phase que les précédents éléments décrits. Il était associé à des panses en pâte rouge et des fragments de fonds. Il s'agit d'un bord d'oule à col en bandeau (Fig. 35 n°1). Le bandeau est haut et terminé par une lèvre saillante à gorge sur l'extrémité supérieure. Ce type de mouluration se retrouve régulièrement sur les oules en pâte rouge, que ce soit dans les ateliers de potiers de Dourdan (Claude 2009 p. 238) que dans ceux de Bruyères-le-Châtel (Claude 2019 p. 141) ou dans les habitats d'Etampes datés entre la seconde moitié du XIII<sup>e</sup> et le début du XIV<sup>e</sup> siècle (Peixoto, Celly 2012 : vol. 2 p. 94 et p. 100)

Fig. 35 Dourdan (91), 22 rue Jubé de la Pérelle, parcelle AT 971. Exemples de mobilier céramique © Inrap : C. Claude




### 3.1.2. L'époque moderne

L'Us 1001 (Fig. 22-haut) mérite un examen particulier car elle contenait outre un fond d'albarelle en grès du Beauvaisis, un coquemar en pâte claire (Fig. 35 n°2). Ce récipient présente la particularité d'être un rebut de fabrication d'un atelier de potier situé à proximité. Il porte d'importants stigmates (Fig. 36) : lut argileux sur les parois, amas de fragments de tessons collés au bord par la glaçure, trace de l'arrachage d'un autre récipient sur le fond. Ce vase est à mettre en relation avec l'activité potière de la ville au début de l'époque moderne pour laquelle un lambeau de four de potier avait été rapidement observé en 1994 au 2-4 rue Michel (Fig. 04 n°23 ; Claude, Munoz, Morano 1995). Ce four comportait dans son remplissage un amas de rebut de fabrication aux caractéristiques techniques et typologiques proches de celui mis au jour dans cette Us.

La pâte du coquemar de l'Us 1001 est fine, les inclusions siliceuses majoritaires sont inférieures ou égales à 125 µm (Fig. 37 n°1). Quelques rares inclusions éparses de quartz sont de plus grandes tailles (autour de 250 µm). On observe également de fines inclusions rouges éparses. La matrice argileuse est dense et ne présente pas de zones de retrait. La pâte est de teinte légèrement rosée et les surfaces sont recouvertes d'un film très fin d'engobe orangé (intérieurement et extérieurement). L'eau ayant servi au potier pour le tournage et le montage des parois était probablement colorée. Ces pâtes fines engobées sont régulièrement mises au jour dans ce secteur à partir du XVI<sup>e</sup> siècle (Renel en cours). La découverte d'un rebut de fabrication confirme la pérennité du centre potier de Dourdan au cours de l'époque moderne.

Néanmoins, la pâte du coquemar 1001 se distingue des productions recueillies en 1994, lesquelles présentaient des zones de retrait ou feuilletage, peut-être dû aux inclusions majoritairement de plus grande taille et comprises entre 125 et 250 µm (Fig. 37 n°2).

Fig. 36 Dourdan (91), 22 rue Jubé de la Pérelle, parcelle AT 971. Le coquemar de l'Us 1001 © Inrap : C. Claude

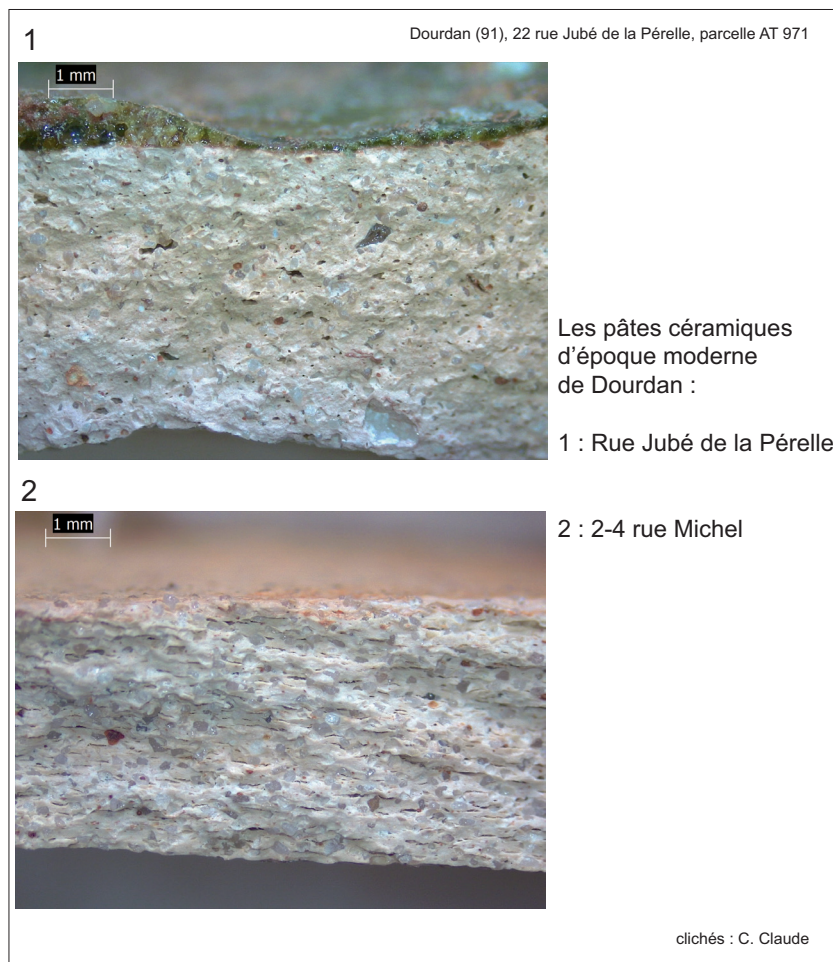


Le coquemar recueilli est incomplet ; seul une partie de son bord et de son fond nous sont parvenus.

Il est à large ouverture, le bord est haut, et terminé par une lèvre de section rectangulaire. La liaison avec la panse est marquée d'un ressaut. Le fond est plat et la base est resserrée. On observe sur le fond la trace d'un arrachage d'un autre vase (Fig. 36 n°1). Le départ de l'anse est encore visible dans la partie basse. Des aplats de glaçure verte peuvent être observés au niveau du col et de la panse, mais pas intérieurement.

Il se rapproche de ceux mis au jour dans le four de la rue Michel, mais aussi d'exemplaires provenant des fouilles d'Etampes (Peixoto, Celly 2012 : vol. 2 p.180), Marcoussis (Celly, Harlé 2001 : vol.2 pl. 73) ou encore de Plessis-Pâté (Adam 2012 p. 189), datés entre le milieu du XVI<sup>e</sup> et la première moitié du XVII<sup>e</sup> siècle.

**Fig. 37** Dourdan (91), 22 rue Jubé de la Pérelle, parcelle AT 971. Les pâtes des productions céramiques d'époque moderne à Dourdan © Inrap : C. Claude



Au sein du remblai 1003 (Tr.01 : **Fig. 16**), nous retrouvons les mêmes productions qu'en 1001 : grès en provenance du Beauvaisis, et récipient en pâte claire engobée. En grès du Beauvaisis nous avons un bord de coupelle à bord en bandeau (**Fig. 35** n°5) et la panse d'un vase cylindrique à ressaut ayant piégé de la glaçure au cobalt (**Fig. 35** n°4). Le pot en pâte claire engobée se rapproche de ceux mis au jour à Marcoussis (déjà cité).

Le mobilier recueilli au sein du remblai 1018 (1018-A : **Fig. 16**) est quant à lui représentatif de la fin du XVIII<sup>e</sup> siècle<sup>18</sup> (**Fig. 38**). Il est très fragmenté, aucun remontage n'a été observé. Aucun marqueur de type faïence fine ou porcelaine n'a été repéré, ce qui aurait pu laisser présager d'un habitat urbain privilégié, comme cela a été observé notamment à Montlhéry où faïence fine et porcelaine étaient des témoins mobiliers d'un habitat privilégié pour cette même période (**Renel en cours**).

Le mobilier se répartit entre productions d'origine locale ou importées. Parmi les récipients produits localement, nous avons des vases destinés à la cuisson ou à la conservation, à glaçure verte ou au manganèse (marmite -**Fig. 38** n°1-, fond tripode), des ustensiles pour la préparation (jatte -**Fig. 38** n°2-, écuelle). Le bord de marmite est réalisé en pâte rose orangé fine et n'est pas sans rappeler les profils des pots de conservation recensés dans l'ouest parisien à partir du XVII<sup>e</sup> siècle et tout au long du XVIII<sup>e</sup> siècle (**Warmé 2015**).

18. Merci à François Renel.

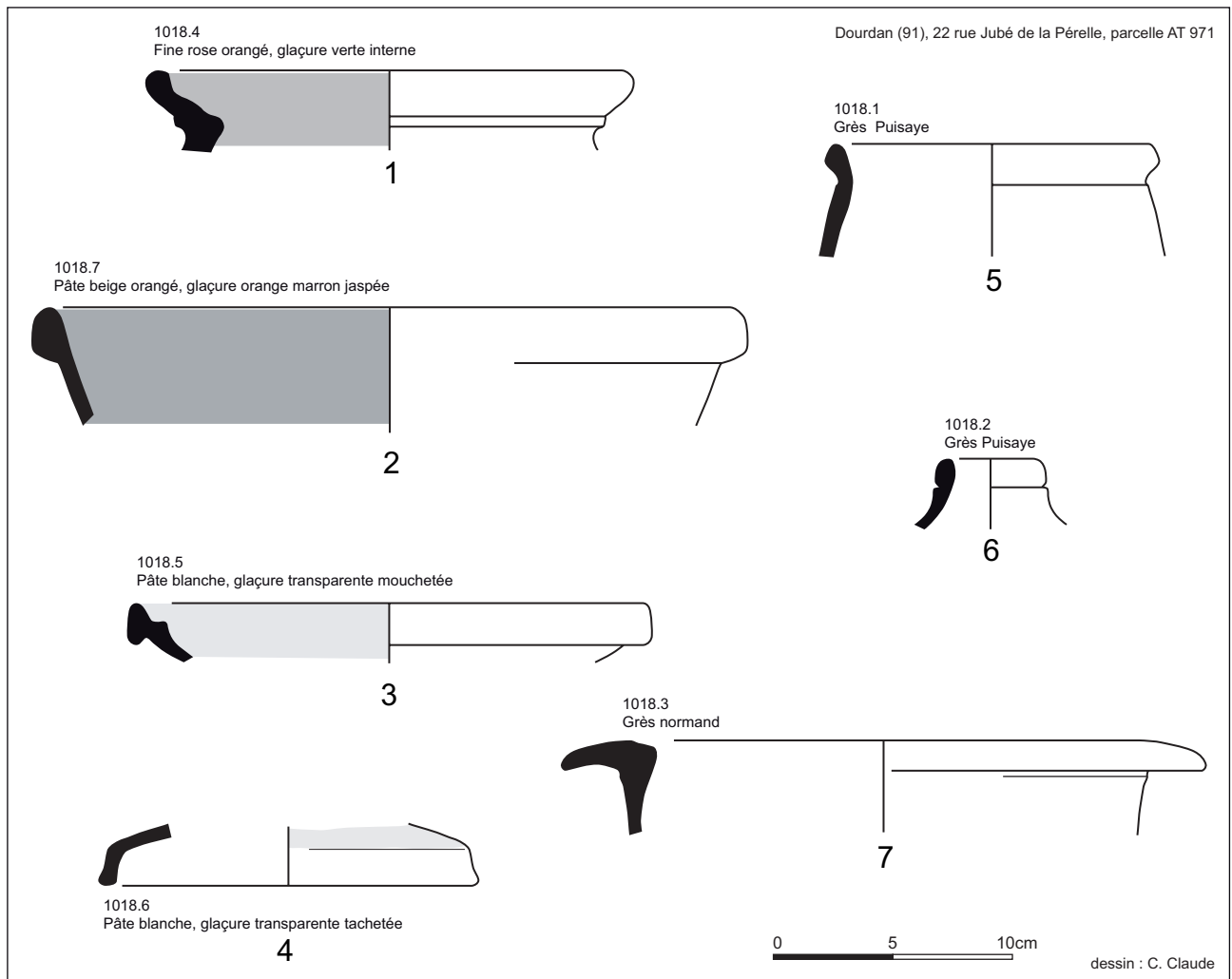


Fig. 38 Dourdan (91), 22 rue Jubé de la Pérelle, parcelle AT 971. Exemples de mobilier céramique du remblai 1018, sondage 1024 © Inrap : C. Claude




Fig. 39 Dourdan (91), 22 rue Jubé de la Pérelle, parcelle AT 971. Pot verseur en grès de la Puisaye, remblai 1018, sondage 1024 © Inrap : C. Claude

Trois récipients sont produits dans une pâte blanche à la glaçure transparente mouchetée de points noirs (assiette calotte à rebord concave –Fig. 38 n°3-, jatte et un couvercle –Fig. 38 n°4-). Ce dernier trouve comparaison dans la fouille du collège royal de Nanterre. Ces récipients en pâte blanche à glaçure transparente mouchetée sont produits à Epernay (Marne ; Renel 2020). Parmi les autres récipients importés, beaucoup sont en grès et sont destinés pour la plupart à la conservation ou à la consommation des produits laitiers : pot à beurre en grès bas normand (Fig. 38 n°7) ou en grès de la Puisaye (Fig. 38 n°5), ou pot à boire (Fig. 39). Un goulot pourrait avoir appartenu à un vase de stockage de type tourie, pour la conservation des liquides (Fig. 38 n°6).

En faïence, nous avons des récipients destinés au service (assiette, plat) ou à l'hygiène (pot de chambre), essentiellement monochrome. Seuls quelques tessons de plat ou assiette sont peints, ainsi qu'un fragment de vase de jardin (Fig. 40), seul élément véritablement remarquable. Quelques récipients sont aussi en faïence dite à cul noir, dont des assiettes et un caquelon.

**Fig. 40** Dourdan (91), 22 rue Jubé de la Pérelle, parcelle AT 971. Fragment de vase de jardin, remblai 1018, sondage 1024  
© Inrap : C. Claude



### 3.1.3. Inventaire descriptif de la céramique

Hz/Us	Tr	NRT	GR	HMA	MA	MOD	TCA	Datation retenue	Commentaire
1001	1	12				12		16B 17A	1 fond albarelle en grès du Beauvaisis et 1 coquemar (raté de cuisson, 11 nr) en pâte fine et 1 anse
1003	1	21	6		8	8	1	16B 17A	«Moderne : En grès du Beauvaisis : 1 bord coupelle bandeau 16 <sup>e</sup> et 1 bord albarelle ? En sableuse claire locale : 1 anse pichet et glaçure verte, 1 bord coquemar glaçure interne et 1 bord pot de stockage et panses Moyen Âge : en pâte rouge : 1 anse pichet, 2 bord cruche à verseur et fond et panse Antique : 5 panses en commune sombre et 1 en commune fine»
1005 ri 1006	2	3				3		16B 17A	«1 bord éversé fin glaçure interne 16 <sup>e</sup> 2 panse pâte blanche glaçure verte interne externe 16 <sup>e</sup> 17 <sup>e</sup> »
1005 = 1008	2	6	1		1	4	2	Milieu 16	«XVI <sup>e</sup> : 1 bord coquemar pâte claire + 3 panses XIII <sup>e</sup> : 1 panse pâte rouge antique : 1 panse commune sombre 2 <sup>e</sup> 3 <sup>e</sup> »
1008 = 1005	3	11	2		2	7	1	18B	«XVIII <sup>e</sup> : 1 fond glaçure jaspée XVI <sup>e</sup> : 1 bord, 1 anse coquemar et 4 panses en pâte claire XIII <sup>e</sup> : 1 anse cruche et 1 panse pâte rouge Antique : 2 communes sombres 2 <sup>e</sup> 3 <sup>e</sup> »
1008	4	17	2		1	14		18B	«XVIII <sup>e</sup> : 8 tessons faïence (monochrome : anses pichet et pot chambre, assiettes creuses, grand feu : assiette, forme octogonale), 3 panses grès jaune, 1 panse grès Beauvaisis (pichet), 1 bord coupe glaçure jaspée, 1 bord pichet XIII <sup>e</sup> : 1 panse pâte rouge antique : 2 panses commune claire et sombre»
1010	3						2	Moyen Âge	
1010	4	2			2		1	13	2 panses pâte rouge (épaisse)
1010	5	5	1		4			13 14	4 panses pâte rouge (fine) et 1 antique (2 <sup>e</sup> 3 <sup>e</sup> )
1010-a	1	1	1					Antique	1 panse claire II <sup>e</sup> III <sup>e</sup>
1010-a	4	36	6	1	30		4	13B 14A	«Antique : 1 panse claire surface jaune (?), 1 bord jatte commune sombre et 4 panses HMA : 1 panse pâte granuleuse 13 <sup>e</sup> 14 <sup>e</sup> : 30 tessons en pâte rouge ou clair (dont 1 anse tasse, 2 anses pichet, 1 lèvre ronde et panses et fonds)»
1010-b	4	9	2		6		1	13B 14A	6 tessons pâte rouge (1 anse pichet, 1 arête inférieure bandeau et panses) et 2 antiques (3 <sup>e</sup> )
1018		110	6		7	97	1	Fin 18	«Antique (2 <sup>e</sup> 3 <sup>e</sup> ) : 1 bord assiette, 1 bord pot, 1 bord jatte et panses Moyen Âge (13B14a) : 1 bord oule bandeau (dessin), 6 panses et fonds Moderne (Fin XVIII <sup>e</sup> ) Grès normand (2nr) : 1 bord (1018-3) et 1 panse sinot Grès gris (Puisaye) (27nr) : 3 bords pot (1018,1), 1 bord cruchon avec verseur, 1 goulot, (1018-2) 1 anse, 2 fonds, 19 panses Faïence monochrome (51nr) : 6 fonds (pichet, pot de chambre, assiette), 2 anses, 3 bords : pot de chambre, plat, 40 panses Faïence peinte (8nr) : 1 bord et 1 panse assiette à liseret bleu, 2 fonds et 1 bord assiette/plat, 1 panse pichet, 2 panses vase de jardin Faïence cul noir (6nr) : 2 bords assiette, 3 panses, 1 bord caquelon Sableuse (43nr) : glaçure verte interne : 1 bord marmite tripode pâte rose (1018-4), 2 bords écuelle lèvre ronde, 4 fonds, 3 panses glaçure manganèse : 2 bords forme ouverte (jatte), 1 bord, 1 fond tripode, 1 anse, 8 panses glaçure interne marbrée marron : 1 bord écuelle (1018-7), 2 panse glaçure jaune points marron : 1 panse glaçure jaune interne : 4 panses glaçure interne blanche points noirs (Epernay ?) : 3 bords (écuelle 1018-5, jatte à verseur, couvercle 1018-6, 1 panse glaçure transparente externe : 1 anse sableuse rosée : 2 anses, 2 bords, 1 bord pot de fleur, 2 panses»
1020		10	2		3	5		19B	«Antique : 2 panses Moyen Âge : 1 bord oule avec TF (12 <sup>e</sup> ) et 2 panses pâte rouge 13 <sup>e</sup> Moderne : 1 fond pot horticole, 1 fond assiette porcelaine, 1 fond assiette faïence, 1 panse cul noir, 1 sableuse glaçure verte»
1021		3				3	1	18B 19A	3 fonds assiette cul noir
1022		5			5			13 14	3 panses et 2 fonds en pâte rouge
<b>TOTAL</b>		<b>251</b>	<b>29</b>	<b>1</b>	<b>69</b>	<b>153</b>	<b>14</b>		
		<b>NRT</b>	<b>GR</b>	<b>HMA</b>	<b>MA</b>	<b>MOD</b>	<b>TCA</b>		



## 3.2. Annexe 2 : descriptions sommaires du mobilier faunique et lithique (com. pers. Céline Le-Goff et Juliette Durand, Inrap)

### 3.2.1. Faune

#### 1001 (Tr0.1) :

- Frag. de radius de cheval.
- Frag. de mandibule de capriné.
- Frag. de côte de grand mammifère.

#### 1003 (Tr.01) :

- Frag. de tibia de capriné.
- Frag. de fémur de capriné.

#### 1005 RI 1006 (Tr.02) :

- Frag. de fémur de bœuf.
- Frag. indét.

#### 1018 (SD1024) :

- 6 frags de côte-s de grand-s mammifère-s.
- 1 métatarse de bœuf.
- 1 frag. de crâne de bœuf.
- 1 frag. d'axis de bœuf.
- 4 frags de vertèbre-s de bœuf.
- 1 os de tarse de bœuf.
- 1 frag. d'humérus de bœuf.
- 1 frag. de coxal de bœuf.
- 3 tibias de caprinés.
- 1 frag de tibia de capriné.
- 1 tibia de capriné.
- 1 frag. de coxal de capriné.
- 5 frags indét.

### 3.2.2. Pièce lithique

#### 1018 (SD1024, remblai) :

- Éclat laminaire en silex tertiaire (bartonien), percussion directe dure.
- Période indéterminée (Paléo. / Néo. ?)





# IV. **Inventaires techniques**



## 4.1. Inventaire descriptif des horizons et unités stratigraphiques

<b>Année de l'opération</b>	2023	<b>Commune</b>	Ourdan	<b>Lieu-dit / adresse</b>	22 rue Jubé de la Pérelle	<b>CRA Inrap IDF</b>	Pantin	<b>Code Inrap</b>	D112197
<b>Section</b>	AT	<b>Département</b>	Essonne (91)	<b>Type opération</b>	Diagnostic	<b>RRA</b>	G. Desrayaud	<b>Code OA</b>	1011961
<b>Parcelle</b>	971	<b>Récapitulatif parcelles</b>	Ourdan, sect. AT, p. 971	<b>Date début terrain</b>	24/04/2023	<b>Date fin terrain</b>	28/04/2023	<b>N° INSEE commune</b>	91200

(A : argil-eux ; L : limon-eux ; S : sablo / sablon-neux ; TV : terre végétale)

\*Hz/Us : 1001 \*Fait : FT1001 \*n° Tr. : 1 \*Type : composite \*Ident. : fosse / fossé (?)

\*Z sol actuel : 95,1 \*Z sup. obs. : 93,95 \*Tech. file : non-fouillé \*% flé : 0

\*Dim. max. (en m) obs.- \*Long. obs. : 2,5 ? \*Larg. obs. : 0,75 ? \*Prof. obs. : ?

\*Forme (plan) : oblongue / linéaire (?) \*Profil : ?

\*SOUS : 1003

-Inondé.

\*Descri. :

-Pierres silico-calcaires formant une bande dans 1010-a (LA gris hydromorphe foncé).

-Possible fond de fosse / fossé ?

\*Hz/Us : 1002 \*Fait : MR1002 \*n° Tr. : 1 \*Type : composite \*Ident. : mur en élévation / fondation de mur

\*Z sol actuel : 95,10 / 95,40 \*Z sup. obs. : 97,75 \*Tech. file : mécanique \*% flé : 0

\*Dim. max. (en m) obs.- \*Long. obs. : 42,15 \*Larg. obs. : (FD) 0,75 ? \*Prof. obs. : (Tot.) > 3

\*Forme (plan) : linéaire \*Profil : vertical

\*SUR : 1026 ; 1028 ?

\*Rem. : Mur marquant la limite des anciennes parcelles 1036/1307 de 1826.

\*Descri. :

-Tronçon Nord (L : 8,25 m) en élévation (H : plus de 2,3 m ; sup. env. 97,75 m NGF).

-Tronçon Sud presque entièrement dérasé, sauf à la jonction avec le mur 1026).

-Maçonnerie de moellons et pierres (silico-calcaires, de grès) liés au mortier sableux/sablonneux jaunâtre.

-1002-a : élévation.

-1022-b: dans la Tr.01, fondation avec ressaut (à env. 94,65 m NGF) de plus de 0,7 m de profondeur.

\*Hz/Us : 1003 \*Fait : RB1003 \*n° Tr. : 1 \*Type : composite \*Ident. : horizon de remblai-s

\*Z sol actuel : 95,10 / 95,25 \*Z sup. obs. : 94,15 \*Tech. file : mécanique \*% flé : ?

\*Dim. max. (en m) obs.- \*Prof. obs. : 0,2

\*SOUS : 1006-c \*SUR : 1016

\*Rem. : Probable arasement avant remblayage.

\*Descri. : LA brun gris à grisâtre, petits graviers épars à erratiques.

\*Hz/Us : 1004 \*Fait : SD1004 \*n° Tr. : 2 \*Type : sondage

\*Z sol actuel : 95,2 \*Tech. file : mécanique

\*Dim. max. (en m) obs.- \*Prof. obs. : 2,2

\*Hz/Us : 1005 \*Fait : RB1005 \*n° Tr. : 2 \*Type : composite \*Ident. : horizon de remblai-s

\*Z sol actuel : 95,10 / 95,25 \*Z sup. obs. : 93,90 / 94,35 \*Tech. file : mécanique \*% flé : ?

\*Dim. max. (en m) obs.- \*Prof. obs. : 0,3

\*SOUS : 1006 \*EGAL. : 1008

\*Rem. : Probable arasement avant remblayage.

\*Descri. : LA brun beige à grisâtre et petits graviers épars à erratiques avec inclusions d'argile jaunâtre et cailloutis silico-calcaire et calcaire, de plus en plus abondantes vers le Nord (= 1008).

\*Hz/Us : 1006 \*Fait : RB1006 \*n° Tr. : 01, 02, 03, 04, 05 \*Type : comblements \*Ident. : horizon de remblai-s

\*Z sol actuel : 95,10 / 95,75 \*Z sup. obs. : 94,90 / 95,20 \*Tech. file : mécanique \*% flé : ?

\*Dim. max. (en m) obs.- \*Prof. obs. : 0,9

\*SOUS : 1018 \*SUR : 1005 ; 1008

**\*Descri. :**

- 1006-a : LA brun foncé, petit cailloutis calcaire épars à erratique.
- 1006-b : niveau plus ou moins lité de concentration de gros cailloutis de calcaire blanc “crayeux”.
- 1006-c : LA brun foncé, petit cailloutis calcaire épars à erratique.

**\*Hz/Us :** 1007 **\*Fait :** SL1007 **\*n° Tr. :** 3 **\*Type :** construite **\*Ident. :** sol  
**\*Z sol actuel :** 95,40 / 95,75 **\*Z sup. obs. :** 94,50 / 94,60 **\*Tech. fle :** méc. + man. **.\*% flé :** ?  
**\*Dim. max. (en m) obs.- \*Long. obs. :** ? **\*Larg. obs. :** > 4,5 **\*Prof. obs. :** 0,02  
**\*Forme (plan) :** irrégulière  
**\*SOUS :** 1006  
**\*Rem. :** Lié à la fondation 1009 ?  
**\*Descri. :** Niveau / liseré induré de mortier “maigre” sableux/sablonneux jaunâtre.

**\*Hz/Us :** 1008 **\*Fait :** RB1008 **\*n° Tr. :** 03, 04 **\*Type :** composite **\*Ident. :** horizon de remblai-s  
**\*Z sol actuel :** 95,25 / 95,75 **\*Z sup. obs. :** 94,30 / 94,70 **\*Tech. fle :** mécanique **.\*% flé :** ?  
**\*Dim. max. (en m) obs.- \*Prof. obs. :** 0,25  
**\*SOUS :** 1006 **\*SYNCH. :** 1009-A ; 1013-A ; 1014-A ; **\*EGAL. :** 1005  
**\*Rem. :** Récupérations et probable arasement avant remblayage.  
**\*Descri. :** LA brun beige à grisâtre avec argile jaunâtre et cailloutis silico-calcaire et calcaire plus ou moins abondants.

**\*Hz/Us :** 1009 **\*Fait :** TR1009 **\*n° Tr. :** 03, 04 **\*Type :** composite **\*Ident. :** tranchée de récupération de fondation de mur  
**\*Z sol actuel :** 95,4 **\*Z sup. obs. :** 94,6 **\*Tech. fle :** mécanique **.\*% flé :** ?  
**\*Dim. max. (en m) obs.- \*Long. obs. :** > 10,5 **\*Larg. obs. :** 1 **\*Prof. obs. :** 0,75 ?  
**\*Forme (plan) :** linéaire **\*Profil :** évasé à vertical (à fond plat ?), petit «palier» sur bord Nord dans la Tr.03  
**\*SOUS :** 1006 **\*SYNCH. :** 1008  
**\*Rem. :** Parallèle à la TR1013. N'apparaît pas dans la Tr.05.  
**\*Descri. :**  
-1009-A : récupération, comblement = 1008.  
-1009-B : creusement de fondation.

**\*Hz/Us :** 1010 **\*Fait :** HZ1010 **\*n° Tr. :** 01, 02, 03, 04, 05 **\*Type :** comblements **\*Ident. :** sédimentation hydromorphe à organique  
**\*Z sol actuel :** 95,10 / 95,75 **\*Z sup. obs. :** 93,60 / 94,60 **\*Tech. fle :** mécanique **.\*% flé :** ?  
**\*Dim. max. (en m) obs.- \*Prof. obs. :** (SD1011) 2,05  
**\*SOUS :** 1007 ; 1009-B ; 1013-B ; 1016  
**\*Rem. :** Possible-s remblai-s anthropique-s en partie sup. (?)  
**\*Descri. :**  
-1010-a : env. 0,2 m d'épaisseur, LA gris brun et/ou 1010-b avec de possibles altérations et/ou interférences avec les remblais supérieurs (1003, 1005, 1006, 1008).  
-1010-b : LA gris foncé hydromorphe.  
-1010-c : LA gris sombre à noirâtre (“organique”).

**\*Hz/Us :** 1011 **\*Fait :** SD1011 **\*n° Tr. :** 4 **\*Type :** sondage  
**\*Z sol actuel :** 95,25 **\*Tech. fle :** mécanique  
**\*Dim. max. (en m) obs.- \*Prof. obs. :** 3,25

**\*Hz/Us :** 1012 **\*Fait :** CP1012 **\*n° Tr. :** 5 **\*Type :** coupe  
**\*Z sol actuel :** 95,4 **\*Tech. fle :** mécanique  
**\*Dim. max. (en m) obs.- \*Prof. obs. :** 1,7  
**\*Rem. :** Coupe bord ESE de la Tr.05

**\*Hz/Us :** 1013 **\*Fait :** TR1013 **\*n° Tr. :** 4 **\*Type :** composite **\*Ident. :** tranchée de récupération de fondation de mur  
**\*Z sol actuel :** 95,25 **\*Z sup. obs. :** 94,2 **\*Tech. fle :** mécanique **.\*% flé :** ?  
**\*Dim. max. (en m) obs.- \*Long. obs. :** > 2,5 **\*Larg. obs. :** 0,9 **\*Prof. obs. :** > 0,5  
**\*Forme (plan) :** linéaire **\*Profil :** évasé à vertical (à fond plat ?)  
**\*SOUS :** 1006 **\*SYNCH. :** 1009 ? ; 1014  
**\*Rem. :** Parallèle à la TR1009. N'apparaît pas dans la Tr.02.

**\*Descri. :**

-1013-A : récupération, comblement = 1008.  
 -1013-B : creusement de fondation.

**\*Hz/Us :** 1014 **\*Fait :** CF1014 **\*n° Tr. :** 4 **\*Type :** composite **\*Ident. :** récupération de fondation de contrefort de mur  
**\*Z sol actuel :** 95,25 **\*Z sup. obs. :** 94,2 **\*Tech. file :** mécanique **\*% flé :** ?  
**\*Dim. max. (en m) obs.- \*Long. obs. :** 0,9 **\*Larg. obs. :** 0,85 **\*Prof. obs. :** > 0,5 ?  
**\*Forme (plan) :** rectangulaire **\*Profil :** ?  
**\*SOUS :** 1006 **\*SYNCH. :** 1009 ? ; 1013  
**\*Rem. :** Parallèle à la TR1009. N'apparaît pas dans la Tr.02.

**\*Descri. :**

-1014-A : récupération, comblement = 1008 = 1013-A.  
 -1014-B : creusement de fondation = 1013-B.

**\*Hz/Us :** 1015 **\*Fait :** CP1015 **\*n° Tr. :** 1 **\*Type :** coupe  
**\*Z sol actuel :** 95,1 **\*Tech. file :** mécanique  
**\*Dim. max. (en m) obs.- \*Prof. obs. :** 1,35  
**\*Rem. :** Coupe bord NNE de la Tr.01.  
**\*Descri. :**

**\*Hz/Us :** 1016 **\*Fait :** BS1016 **\*n° Tr. :** 1 **\*Type :** composite **\*Ident. :** «bassin»  
**\*Z sol actuel :** 95,1 **\*Z sup. obs. :** 94 **\*Tech. file :** méc. + man. **\*% flé :** ?  
**\*Dim. max. (en m) obs.- \*Prof. obs. :** ?  
**\*Forme (plan) :** circulaire ? **\*Profil :** cylindrique ?  
**\*SOUS :** 1003  
**\*Rem. :** En limite ONO de la Tr.01. Inondé.

**\*Descri. :**

-1016-A : comblement interne supérieur, LA grisâtre.  
 -1016-B1 : parement interne de mortier de tuileau.  
 -1016-B2 : maçonnerie de mortier sableux/sablonneux fin beige à blanchâtre.

**\*Hz/Us :** 1017 **\*Fait :** CP1017 **\*n° Tr. :** 2 **\*Type :** coupe  
**\*Z sol actuel :** 95,2 **\*Tech. file :** mécanique  
**\*Dim. max. (en m) obs.- \*Prof. obs. :** 1,25  
**\*Rem. :** Bord ONO de la Tr.02, au NNE du SD1004.

**\*Hz/Us :** 1018 **\*Fait :** RB1018 **\*Ens. :** CAV1023 **\*n° Tr. :** SD1024 **\*Type :** comblements **\*Ident. :** remblais  
**\*Z sol actuel :** 96 **\*Z sup. obs. :** 95,6 **\*Tech. file :** manuelle **\*% flé :** ?  
**\*Dim. max. (en m) obs.- \*Prof. obs. :** 0,65  
**\*SOUS :** 1021 **\*SUR :** 1036

**\*Descri. :**

-1018-A : LSA brun gris, petites pierres / cailloutis anguleux épars à abondants, tessons de céramique, éléments de faune.  
 -1018-B : LSA brun, rares petites pierres / cailloutis anguleux, rares tessons.

**\*Hz/Us :** 1019 **\*Fait :** MR1019 **\*Ens. :** CAV1023 **\*n° Tr. :** **\*Type :** composite **\*Ident. :** mur en élévation / fondation de mur  
**\*Z sol actuel :** 96 **\*Z sup. obs. :** 98,3 **\*Tech. file :** manuelle **\*% flé :** 0  
**\*Dim. max. (en m) obs.- \*Long. obs. :** 7,7 ? **\*Larg. obs. :** 0,7 / 0,8 **\*Prof. obs. :** > 3,3  
**\*Forme (plan) :** linéaire **\*Profil :** vertical  
**\*SYNCH. :** 1023 ; 1027 ; 1028  
**\*Rem. :** Mur de terrasse, limite entre les parcelles 971 et 978 de 2023 (ex 376 et 377 de 1967). Limite figurée au sein de la parcelle 1307 de 1826.

**\*Descri. :**

-1019-A (MR1019) : mur de terrasse parementé en élévation, avec entrée voûtée de la cave 1023.  
 -1019-B : fondation avec ressaut à env. 95,10 m NGF dans le SD1024.  
 -Moellons plus ou moins équarris / pierres silico-calcaires et de grès, liés au mortier sableux/sablonneux beige orangé.

\*Hz/Us : 1020 \*Type : comblement  
 \*Z sol actuel : 98,3 \*Z sup. obs. : 98 \*Tech. file : manuelle \*% flé : 0  
 \*Dim. max. (en m) obs.- \*Prof. obs. : ?  
 \*SOUS : Ter. Vég. \*Rel. Indét. : 1019  
 \*Descri. :  
 -Remblai supérieur de terrasse au NNE ("derrière") le mur 1019.  
 -LSA brun.

\*Hz/Us : 1021 \*Fait : SL1021 \*Ens. : CAV1023 \*n° Tr. : SD1024 \*Type : comblements \*Ident. : sol  
 \*Z sol actuel : 96 \*Z sup. obs. : 95,6 \*Tech. file : manuelle \*% flé : 100  
 \*Dim. max. (en m) obs.- \*Prof. obs. : 0,15  
 \*SOUS : 1037 \*SUR : 1034 ; \*Rel. Indét. : 1038  
 \*Rem. : Litages/liserés de sols de circulation à l'extérieur du seuil de la cave 1023.  
 \*Descri. :  
 -1021-a : Liseré blanchâtre induré de calcaire (chaux ?) avec cailloutis calcaire.  
 -1021-b : LAS grisâtre, plus ou moins lité, cailloutis épars à erratique.  
 -1021-c : Liseré de LSA jaunâtre induré.  
 -1021-d : LAS grisâtre, cailloutis épars à erratique.

\*Hz/Us : 1022 \*Fait : SL1022 \*Ens. : CAV1023 \*n° Tr. : SD1024 \*Type : comblements \*Ident. : sol  
 \*Z sol actuel : 95,7 \*Z sup. obs. : 95,6 \*Tech. file : manuelle \*% flé : ?  
 \*Dim. max. (en m) obs.- \*Prof. obs. : > 0,15  
 \*SOUS : 1038 \*SUR : 1027  
 \*Rem. : Litages / remblai-s de l'intérieur de la cave 1023, sous le sol 1038. Très partiellement sondés.  
 \*Descri. :  
 -1022-a : LAS grisâtre, cailloutis épars à erratique.  
 -1022-b : LAS grisâtre, cailloutis calcaire abondant.  
 -1022-c : LAS grisâtre, cailloutis épars à erratique.

\*Hz/Us : 1023 \*Fait : \*Ens. : CAV1023 \*n° Tr. : \*Type : composite / construite \*Ident. : pièce «enterrée» / «cave»  
 \*Z sol actuel : 98,3 \*Z sup. obs. : 97,40 ? \*Tech. file : non-fouillé  
 \*Dim. max. (en m) obs.- \*Long. obs. : int. : 3,25 ? \*Larg. obs. : int. : 2,05 ? \*Prof. obs. : int. : 1,9 ?  
 \*Forme (plan) : subrectangulaire \*Profil : murs «verticaux» et plafond voûté  
 \*SOUS : 1018 \*SYNCH. : 1020 ? ; 1027  
 \*Rem. : Aménagée dans les remblais de terrasse (parcelle AT 978, hors prescription). Entrée intégrée au mur 1019.  
 \*Descri. :  
 -Moellons plus ou moins équarris / pierres silico-calcaires et de grès, liés au mortier sableux/sablonneux beige orangé.  
 -1023-A = mur ESE.  
 -1023-B = mur ONO.  
 -1023-C = mur NNE

\*Hz/Us : 1024 \*Fait : SD1024 \*n° Tr. : \*Type : sondage  
 \*Z sol actuel : 96 \*Tech. file : manuelle  
 \*Dim. max. (en m) obs.- \*Prof. obs. : 0,9  
 \*Rem. : Sondage manuel au niveau du seuil d'entrée de la CAV1023.

\*Hz/Us : 1025 \*Fait : \*n° Tr. : 4 \*Type : comblement \*Ident. : sédimentation (alluviale ?)  
 \*Z sol actuel : 95,2 \*Z sup. obs. : 92,2 \*Tech. file :  
 \*Dim. max. (en m) obs.- \*Prof. obs. : > 0,2  
 \*SOUS : 1010-c  
 \*Rem. : Fond du sondage 1011.  
 \*Descri. : Plages de sable brun et sablon argileux gris beige.

\*Hz/Us : 1026 \*Fait : MR1026 \*n° Tr. : \*Type : construite \*Ident. : mur en élévation  
 \*Z sol actuel : 94,85 / 95,10 \*Z sup. obs. : 97,20 / 97,40 ? \*Tech. file : non-fouillé  
 \*Dim. max. (en m) obs.- \*Prof. obs. : (élev.) > 2,4  
 \*Forme (plan) : linéaire \*Profil : vertical  
 \*SOUS : 1002 ? ; 1006 ?  
 \*Rem. : Mur SSO de la parcelle 971, le long de la rue Jubé de la Pérelle. Limite de l'ancienne venelle dite "ruelle des remparts ou ruelle des cordiers", avant la destruction de la muraille. Limite figurée sur le plan de 1734.



\***Descri.** : Elévation de pierres/moellons principalement silico-calcaires, liés au mortier sableux beige à jaunâtre, couverture de tuiles plates industrielles.

\***Hz/Us** : 1027 \***Fait** : SE1027 \***Ens.** : CAV1023 \***n° Tr.** : SD1024 \***Type** : construite \***Ident.** : pierre de seuil / marche  
 \***Z sol actuel** : 95,7 \***Z sup. obs.** : 95,55 \***Tech. file** : manuelle  
 \***Dim. max. (en m) obs.-** \***Long. obs.** : 1,1 \***Larg. obs.** : 0,35 \***Prof. obs.** : 0,2  
 \***Forme (plan)** : rectangulaire \***Profil** : subquadrangulaire  
 \***SOUS** : 1022-b ; 1036 ; \***SYNCH.** : 1022-c ? ; 1023 ; 1035  
 \***Descri.** : Bloc de grès équarri.

\***Hz/Us** : 1028 \***Fait** : MR1028 \***n° Tr.** : \***Type** : construite \***Ident.** : mur en élévation  
 \***Z sol actuel** : 95,50 / 98,40 \***Z sup. obs.** : 98,35 ? \***Tech. file** : non-fouillé \***% flé** : 0  
 \***Dim. max. (en m) obs.-** \***Long. obs.** : 8 ? \***Larg. obs.** : 0,8 ? \***Prof. obs.** : (élévation) > 3  
 \***Forme (plan)** : linéaire \***Profil** : vertical  
 \***SOUS** : 1002 ; bassin Est  
 \***Rem.** : Mur de terrasse, limite entre les parcelles 971 et 978 de 2023 (ex 376 et 377 de 1967). Limite figurée au sein de la parcelle 1307 de 1826.  
 \***Descri.** : Mur de terrasse parementé en élévation. Moellons plus ou moins équarris / pierres silico-calcaires et de grès, liés au mortier sableux/sablonneux beige orangé.

\***Hz/Us** : 1029 \***Fait** : MR1029 \***n° Tr.** : \***Type** : construite \***Ident.** : muret en élévation  
 \***Z sol actuel** : 95,55 / 96,65 \***Z sup. obs.** : 96,40 ? \***Tech. file** : non-fouillé \***% flé** : 0  
 \***Dim. max. (en m) obs.-** \***Long. obs.** : 5,4 \***Larg. obs.** : 0,4 ? \***Prof. obs.** : > 2 ?  
 \***Forme (plan)** : linéaire \***Profil** : vertical  
 \***SUR** : 1006  
 \***Rem.** : Muret de palier, limite entre les parcelles 971 et 978 de 2023 (ex 376 et 377 de 1967). Bord NNE du "bassin Ouest". Limite non figurée au sein de la parcelle 1306 de 1826.  
 \***Descri.** : Non observé.

\***Hz/Us** : 1030 \***Fait** : MR1030 \***n° Tr.** : \***Type** : construite \***Ident.** : mur en élévation  
 \***Z sol actuel** : 95,45 / 95,55 \***Z sup. obs.** : 97,75 ? \***Tech. file** : non-fouillé \***% flé** : 0  
 \***Dim. max. (en m) obs.-** \***Long. obs.** : 14,7 \***Larg. obs.** : 0,4 ? \***Prof. obs.** : > 2  
 \***Forme (plan)** : linéaire \***Profil** : vertical (1/4 sup. trapézoïdal)  
 \***Rem.** : Au NNE, portion conservée de mur de limite entre les parcelles 380 et 971 de 2023. Ne semble pas correspondre exactement à la limite figurée entre les parcelles 1303 et 1306 de 1826.  
 \***Descri.** : Mur en élévation. Moellons plus ou moins équarris / pierres silico-calcaires et de grès, liés au mortier sableux/sablonneux beige orangé.

\***Hz/Us** : 1031 \***Fait** : MR1031 \***n° Tr.** : \***Type** : construite \***Ident.** : mur en élévation  
 \***Z sol actuel** : 95,15 / 96,00 \***Z sup. obs.** : 97,40 ? \***Tech. file** : non-fouillé \***% flé** : 0  
 \***Dim. max. (en m) obs.-** \***Long. obs.** : 42,4 \***Larg. obs.** : 0,55 ? \***Prof. obs.** : > 2  
 \***Forme (plan)** : linéaire \***Profil** : vertical (sommet «en double biseau»)  
 \***SUR** : 1019 ; 1026 ; 1023  
 \***Rem.** : Mur de limite entre les parcelles 375 et 971 de 2023. Correspond à la limite figurée entre les parcelles 1307 et 1311 de 1826.  
 \***Descri.** : Mur en élévation. Moellons plus ou moins équarris / pierres silico-calcaires et de grès, liés au mortier sableux/sablonneux beige orangé.

\***Hz/Us** : 1032 \***Fait** : SB1032 \***Ens.** : CAV1023 \***n° Tr.** : SD1024 \***Type** : composite \***Ident.** : structure bâtie indéterminée  
 \***Z sol actuel** : 95,6 \***Z sup. obs.** : 95,6 \***Tech. file** : nettoiy. manuel \***% flé** : ?  
 \***Dim. max. (en m) obs.-** \***Long. obs.** : 0,8 ? \***Larg. obs.** : 0,75 \***Prof. obs.** : 0,2 ?  
 \***Forme (plan)** : subrectangulaire \***Profil** : irrégulier  
 \***SOUS** : 1037 ; 1038 ? ; \***SUR** : 1022-b ; 1022-a ? ; 1023-B  
 \***Descri.** : Aménagement de pierres et quelques fragments de TCA à plat dans l'angle OSO de la CAV1023. Sur sol 1022-a ? Dans le sol 1038 ?

\***Hz/Us** : 1033 \***Fait** : CF1033 \***n° Tr.** : \***Type** : construite \***Ident.** : contrefort en élévation  
 \***Z sol actuel** : 95,9 \***Z sup. obs.** : 97,40 ? \***Tech. file** : non-fouillé  
 \***Dim. max. (en m) obs.-** \***Long. obs.** : 0,55 \***Larg. obs.** : 0,55 \***Prof. obs.** : > 2

\*Forme (plan) : quadrangulaire \*Profil : vertical (bord sup. «en biseau» ?).

\*Rem. : Contre le parement du mur 1019, dans le prolongement du mur ONO de la CAV1023.

\*Hz/Us : 1034 \*Fait : \*Ens. : CAV1023 \*n° Tr. : SD1024 \*Type : construite \*Ident. : pierres de seuil

\*Z sol actuel : 95,7 \*Z sup. obs. : 95,5 \*Tech. file : manuelle \*% flé : 100

\*Dim. max. (en m) obs.- \*Long. obs. : 0,7 \*Larg. obs. : 0,25 \*Prof. obs. : 0,12

\*Forme (plan) : linéaire \*Profil : irrégulier

\*SOUS : 1021-d

\*Rem. : Réfection partielle de l'entrée de la "cave" 1023.

\*Descri. : 2 pierres de grès à plat, posées sur le remblai 1018-B.

\*Hz/Us : 1035 \*Fait : \*Ens. : CAV1023 \*n° Tr. : SD1024 \*Type : construite \*Ident. : «marche» / seuil extérieur

\*Z sol actuel : 95,8 \*Z sup. obs. : 95,25 \*Tech. file : manuelle \*% flé : ?

\*Dim. max. (en m) obs.- \*Long. obs. : 1,2 ? \*Larg. obs. : 0,3 \*Prof. obs. : 0,15

\*Forme (plan) : linéaire \*Profil : subrectangulaire

\*SOUS : 1036 \*SUR : 1019-B ; 1027 ; 1031 ?

\*Rem. : 1ère phase d'aménagement d'entrée de la CAV1023.

\*Descri. : 3 petites dalles de grès équarries, alignées et posées "à plat". Sur le remblai 1006 et "contre" la fondation 1019-B.

\*Hz/Us : 1036 \*Fait : \*Ens. : CAV1023 \*n° Tr. : SD1024 \*Type : comblement

\*Z sol actuel : 96 \*Z sup. obs. : 95,3 \*Tech. file : manuelle \*% flé : ?

\*Dim. max. (en m) obs.- \*Prof. obs. : 0,2

\*SOUS : 1018-B

\*Descri. : LAS brun foncé, cailloutis calcaire anguleux blanc épars à abondant.

\*Hz/Us : 1037 \*Fait : SL1037 \*Ens. : CAV1023 \*n° Tr. : SD1024 \*Type : comblement \*Ident. : sol

\*Z sol actuel : 95,50 / 95,70 \*Z sup. obs. : 95,50 / 95,70 \*Tech. file : manuelle \*% flé : ?

\*Dim. max. (en m) obs.- \*Prof. obs. : 0,1

\*SOUS : graviers \*SUR : 1038

\*Rem. : Dernière phase de sol à l'intérieur et sur le seuil de la CAV1023. A l'extérieur, se confond avec la terre végétale sup.

\*Descri. : LA brun sombre / Terre Végétale.

\*Hz/Us : 1038 \*Fait : SL1038 \*Ens. : CAV1038 \*n° Tr. : SD1024 \*Type : comblement \*Ident. : sol

\*Z sol actuel : 95,7 \*Z sup. obs. : 95,6 \*Tech. file : manuelle \*% flé : ?

\*Dim. max. (en m) obs.- \*Prof. obs. : 0,05

\*SOUS : 1037 \*SUR : 1032 ?

\*Rem. : Sol intérieur de la CAV1023.

\*Descri. : Fins litages sablo / sablonno-argileux bruns à jaunâtres / beiges, quelques inclusions rubéfiées et frags de tuiles / mortier de tuileau...



## 4.2. Inventaire systématique des biens archéologiques mobiliers

<b>Année de l'opération</b>	2023	<b>Commune</b>	Dourdan	<b>Lieu-dit / adresse</b>	22 rue Jubé de la Pérelle	<b>CRA Inrap IDF</b>	Pantin	<b>Code Inrap</b>	D112197
<b>Section</b>	AT	<b>Département</b>	Essonne (91)	<b>Type opération</b>	Diagnostic	<b>RRA</b>	G. Desrayaud	<b>Code OA</b>	1011961
<b>Parcelle</b>	971	<b>Récapitulatif parcelles</b>	Dourdan, sect. AT, p. 971	<b>Date début terrain</b>	24/04/2023	<b>Date fin terrain</b>	28/04/2023	<b>N° INSEE commune</b>	91200

Le tableau se développe horizontalement sur les deux pages en vis-à-vis.

Localisation cadastral	N° d'OA	N° d'U.E	N° de Matière	N° d'ordre	Catégorie	Identification	Description
Dourdan, sect. AT p.971	1011961	U.S. 1020	20 - CERAMIQUE	1	Faïence ; Glaçurée ; Porcelaine ; Céramique indéterminée	Assiette ; Bord ; Fond ; Oule ; Panse ; Pot	céram antique : panses. Médiévale : bords et panses. Moderne : fonds, panse.
Dourdan, sect. AT p.971	1011961	Tr. 0001 U.S. 1001	20 - CERAMIQUE	1	Grès ; Paroi fine	Albarelle ; Coquemar	–
Dourdan, sect. AT p.971	1011961	Tr. 0001 U.S. 1003	20 - CERAMIQUE	1	Commune ; Glaçurée ; Grès ; Terre cuite architecturale	Albarelle ; Coquemar ; Coupelle ; Cruche ; Pichet ; Pot	–
Dourdan, sect. AT p.971	1011961	Tr. 0001 U.S. 1010-a	20 - CERAMIQUE	1	Céramique indéterminée	Panse	panse claire
Dourdan, sect. AT p.971	1011961	Tr. 0002 U.S. 1005	20 - CERAMIQUE	1	Glaçurée	Bord ; Panse	un bord éversé fin glaçure interne, panse pâte blanche glaçure verte
Dourdan, sect. AT p.971	1011961	Tr. 0002 U.S. 1005	20 - CERAMIQUE	2	Commune ; Céramique indéterminée	Coquemar ; Panse	bord de coquemard pâte claire; panse à pâte rouge, panse commune sombre
Dourdan, sect. AT p.971	1011961	Tr. 0003 U.S. 1008	20 - CERAMIQUE	1	Commune ; Glaçurée ; Terre cuite architecturale ; Céramique indéterminée	Anse ; Bord ; Coquemar ; Cruche ; Fond ; Panse	fond glaçuré jaspé, anse de coquemarvet panse eb pâte claire, anse de cruche et panse à pâte rouge, panse céramique antique commune sombre
Dourdan, sect. AT p.971	1011961	Tr. 0003 U.S. 1010	20 - CERAMIQUE	1	Terre cuite architecturale	Tuile	–
Dourdan, sect. AT p.971	1011961	Tr. 0004 U.S. 1008	20 - CERAMIQUE	1	Commune ; Faïence ; Glaçurée ; Grès ; Céramique indéterminée	Anse ; Assiette ; Bord ; Pichet ; Pot	faïence monochrome et grand feu, panse de grès jaune, grès du Beauvaisis, bord de coupe glaçurée jaspée. Fragments de panse pâte rouge et 2 panses communes claire et sombre antique.
Dourdan, sect. AT p.971	1011961	Tr. 0004 U.S. 1010	20 - CERAMIQUE	1	Terre cuite architecturale ; Céramique indéterminée	Panse	pâte rouge
Dourdan, sect. AT p.971	1011961	Tr. 0004 U.S. 1010-a	20 - CERAMIQUE	1	Commune ; Granuleuse ; Terre cuite architecturale	Anse ; Fond ; Jatte ; Panse ; Pichet	céramique antique panse claire surface jaune, bord et panse de jatte commune sombre. Céramique granuleuse HMA; anse de tasse, anse de pichet, lèvres panse et fonds médiévaux.
Dourdan, sect. AT p.971	1011961	Tr. 0004 U.S. 1010-b	20 - CERAMIQUE	1	Terre cuite architecturale ; Céramique indéterminée	Anse ; Panse ; Pichet	anse de pichet, arête inférieure de bandeau et fragments de panse en pâte rouge; fragments de céram. Antique
Dourdan, sect. AT p.971	1011961	Tr. 0005 U.S. 1010	20 - CERAMIQUE	1	Céramique indéterminée	Panse	Pâte rouge fine et céram. antique

Période	Conservation	Quantité	Poids en gr	Date découverte	Conditionnement type	N° Conditionnement	Traitement	Analyses	Recollage	Commentaires
Gallo-romain ; Médiéval ; Moderne	Stable	10	85	24/04/2023	Caisse	1	Néant	Néant	Néant	RB. Remblai terrasse contre MR1019 (AT 978)
Médiéval ; Moderne	Stable	12	40	24/04/2023	Caisse	1	Néant	Néant	Néant	Fossé ?
Gallo-romain ; Médiéval ; Moderne	Stable	23	375	24/04/2023	Caisse	1	Néant	Néant	Néant	HZ.22 fragments de céramique et un fragment de TCA
Gallo-romain	Stable	1	55	24/04/2023	Caisse	1	Néant	Néant	Néant	_
Médiéval ; Moderne	Stable	3	14	24/04/2023	Caisse	1	Néant	Néant	Néant	RB. Remblai=1008 RI 1006
Gallo-romain ; Médiéval ; Moderne	Stable	8	185	24/04/2023	Caisse	1	Néant	Néant	Néant	RB. Remblai=1008
Gallo-romain ; Médiéval ; Moderne	Stable	12	365	24/04/2023	Caisse	1	Néant	Néant	Néant	RB. Remblai=1005. 11 fragments de céramique et un fragment de TCA
Médiéval	Stable	2	135	24/04/2023	Caisse	1	Néant	Néant	Néant	HZ; =1010-a/b
Gallo-romain ; Médiéval ; Moderne	Stable	17	335	24/04/2023	Caisse	1	Néant	Néant	Néant	RB. Remblai=1005
Médiéval	Stable	3	140	24/04/2023	Caisse	1	Néant	Néant	Néant	HZ; =1010_a/b ; 2 fragments de céramique et un fragment de TCA
Gallo-romain ; Haut Moyen Âge ; Médiéval	Stable	40	285	24/04/2023	Caisse	1	Néant	Néant	Néant	37 fragments de céramique et 3 fragments de TCA
Gallo-romain ; Médiéval	Stable	9	135	24/04/2023	Caisse	1	Néant	Néant	Néant	8 tessons de céramique et un fragment de TCA. SD1011 ( 1,9 à 2 m depuis sol actuel)
Gallo-romain ; Médiéval	Stable	5	15	24/04/2023	Caisse	1	Néant	Néant	Néant	HZ; = 1010_a/b

Localisation cadastrale	N° d'OA	N° d'U.E	N° de Matière	N° d'ordre	Catégorie	Identification	Description
Dourdan, sect. AT p.971	1011961	Tr.1024 U.S. 1018	20 - CERAMIQUE	1	Faïence ; Glaçurée ; Grès ; Terre cuite architecturale ; Céramique indéterminée	Assiette ; Cruche ; Écuelle ; Fond ; Goulot ; Jatte ; Oule ; Panse ; Pichet ; Pot	antique : fragments de fond panse et bords. Médiéval : fragments de fond bords et panses. . Moderne : grès normand: bords et panse; grès puisaye : bords, goulot, anse, fonds et fragments de panses. Faïences monochromes : fonds et panses. Faïence cul-noir : bords et fragments de panse, glaçure verte interne : bords fonds et panses. Glaçure au manganèse : bords fond anse et panses. Glaçure interne marbrée marron : bords et panses. Glaçure jaune points marrons : panse. Glaçure jaune interne : panses. Glaçure interne blanche à points noirs : bords jatte à verseur couvercle et panse. Glaçure transparente externe : anse. Sableuse rosée : anses, bords et panses.
Dourdan, sect. AT p.971	1011961	Tr.1024 U.S. 1021	20 - CERAMIQUE	1	Terre cuite architecturale ; Céramique indéterminée	Assiette ; Fond	fond assiette cul noir
Dourdan, sect. AT p.971	1011961	Tr.1024 U.S. 1022	20 - CERAMIQUE	1	Céramique indéterminée	panse et fonds	Pâte rouge
Dourdan, sect. AT p.971	1011961	U.S. 1020	60 - VERRE	1	Verre mécanique	–	Verre contemporain
Dourdan, sect. AT p.971	1011961	Tr. 0002 U.S. 1005	60 - VERRE	1	Verre indéterminé	–	–
Dourdan, sect. AT p.971	1011961	Tr.1024 U.S. 1018	60 - VERRE	1	Verre indéterminé	–	–
Dourdan, sect. AT p.971	1011961	Tr. 0001 U.S. 1001	10 - ANIMAL	1	Os animal	–	–
Dourdan, sect. AT p.971	1011961	Tr. 0001 U.S. 1003	10 - ANIMAL	1	Os animal	–	–
Dourdan, sect. AT p.971	1011961	Tr. 0003 U.S. 1005	10 - ANIMAL	1	Os animal	–	–
Dourdan, sect. AT p.971	1011961	Tr.1024 U.S. 1018	10 - ANIMAL	1	Os animal	–	–
Dourdan, sect. AT p.971	1011961	Tr. 0004 U.S. 1010-a	30 - METAL	1	Fer	Scorie	–
Dourdan, sect. AT p.971	1011961	Tr.1024 U.S. 1018	30 - METAL	1	Fer	Objet	–
Dourdan, sect. AT p.971	1011961	Tr.1024 U.S. 1018	40 - MINERAL	1	Mortier	–	Mortier de tuileau
Dourdan, sect. AT p.971	1011961	Tr.1024 U.S. 1018	40 - MINERAL	2	Silex	Éclat	Silex taillé

Période	Conservation	Quantité	Poids en gr	Date découverte	Conditionnement type	N° Conditionnement	Traitement	Analyses	Recollage	Commentaires
Gallo-romain ; Médiéval ; Moderne	Stable	153	3890	24/04/2023	Caisse	1	Néant	Néant	Néant	RB. Seuil ext. CAV1023
Moderne	Stable	4	100	24/04/2023	Caisse	1	Néant	Néant	Néant	SL. Sol-sup. seuil estx. CAV1023. 3 tessons ceram 1 tesson TCA
Médiéval	Stable	5	20	24/04/2023	Caisse	1	Néant	Néant	Néant	RB. Remblai, interieur CAV1023
Contemporain	Stable	1	6	24/04/2023	Caisse	1	Néant	Néant	Néant	RB. Remblai terrasse contre MR1019 (AT 978)
Médiéval ; Moderne	Stable	1	1	24/04/2023	Caisse	1	Néant	Néant	Néant	RB. Remblai= 1008 RI 1006
Moderne	Instable	8	180	24/04/2023	Caisse	1	Néant	Néant	Néant	RB. Seuil est. CAV1023
Médiéval ; Moderne	Stable	3	345	24/04/2023	Caisse	2	Néant	Néant	Néant	Fossé ?
Médiéval ; Moderne	Stable	2	70	24/04/2023	Caisse	2	Néant	Néant	Néant	HZ
Médiéval ; Moderne	Stable	3	70	24/04/2023	Caisse	2	Néant	Néant	Néant	RB. Remblai= 1008 RI 1006
Moderne	Stable	27	710	24/04/2023	Caisse	2	Néant	Néant	Néant	RB. Seuil est. CAV1023
Médiéval	Stable	1	32	24/04/2023	Caisse	2	Néant	Néant	Néant	RB. Scorie de reduction de Fer.
Moderne	Critique	1	90	24/04/2023	Caisse	2	Néant	Néant	Néant	RB. Seuil est. CAV1023
Moderne	Stable	1	165	24/04/2023	Caisse	2	Néant	Néant	Néant	RB. Seuil est. CAV1023
Moderne	Stable	1	44	24/04/2023	Caisse	2	Néant	Néant	Néant	RB. Seuil est. CAV1023

### 4.3. Inventaire des prélèvements

SANS OBJET

### 4.4. Inventaires de la documentation de l'opération

<b>Année de l'opération</b>	2023	<b>Commune</b>	Dourdan	<b>Lieu-dit / adresse</b>	22 rue Jubé de la Pérelle	<b>CRA Inrap IDF</b>	Pantin	<b>Code Inrap</b>	D112197
<b>Section</b>	AT	<b>Département</b>	Essonne (91)	<b>Type opération</b>	Diagnostic	<b>RRA</b>	G. Desrayaud	<b>Code OA</b>	1011961
<b>Parcelle</b>	971	<b>Récapitulatif parcelles</b>	Dourdan, sect. AT, p. 971	<b>Date début terrain</b>	24/04/2023	<b>Date fin terrain</b>	28/04/2023	<b>N° INSEE commune</b>	91200

Le tableau se développe horizontalement sur les deux pages en vis-à-vis.

N° d'OA	Série	«N° d'ordre (de 1 à n pour une même série)»	Identifiant unique	Catégorie	Type	Unité d'enregistrement	n° BAM	échelle	Support	Format
1011961	TERR	1	1011961-TERR-1	Carnet de terrain	Terrain				Papier	
1011961	TERR	2	1011961-TERR-2	Photographie	Terrain	1019 ; 1028 ; 1030 ; 1031			Numérique	.jpeg
1011961	TERR	3	1011961-TERR-3	Photographie	Terrain	1019 ; 1028 ; 1031			Numérique	.jpeg
1011961	TERR	4	1011961-TERR-4	Photographie	Terrain	1019 ; 1028 ; 1031			Numérique	.jpeg
1011961	TERR	5	1011961-TERR-5	Photographie	Terrain	1030			Numérique	.jpeg
1011961	TERR	6	1011961-TERR-6	Photographie	Terrain	1001 ; 1003 ; 1006			Numérique	.jpeg
1011961	TERR	7	1011961-TERR-7	Photographie	Terrain	1001 ; 1003 ; 1006 ; 1010 ; 1026			Numérique	.jpeg
1011961	TERR	8	1011961-TERR-8	Photographie	Terrain	1004 ; 1005 ; 1008 ; 1010			Numérique	.jpeg
1011961	TERR	9	1011961-TERR-9	Photographie	Terrain	1004 ; 1005 ; 1008 ; 1010			Numérique	.jpeg
1011961	TERR	10	1011961-TERR-10	Photographie	Terrain				Numérique	.jpeg
1011961	TERR	11	1011961-TERR-11	Photographie	Terrain				Numérique	.jpeg
1011961	TERR	12	1011961-TERR-12	Photographie	Terrain	1010			Numérique	.jpeg
1011961	TERR	13	1011961-TERR-13	Photographie	Terrain	1008 ; 1007			Numérique	.jpeg
1011961	TERR	14	1011961-TERR-14	Photographie	Terrain	1007			Numérique	.jpeg



«Auteur Nom»	«Auteur Prénom»	Année	Légende/Titre	Ancienne référence	Commentaires / vue depuis	Type de Contenant	«N° d'ordre (de 1 à n pour une même opération)»	Identifiant unique du contenant
Diagnostic	Equipe	2023	Cahier d'enregistrement Us/Hz n°1000 à 1100		1 cahier spirale A4 d'inventaire et croquis sur millimétré	PA4	1	1011961-PA4-1
Casadei	Diane	2023	Vue de la parcelle avant diagnostic.	0c925b72	SO	SN	2	1011961-SN-2
Casadei	Diane	2023	Vue du mur NE de la parcelle avant diagnostic.	a9c9b362	SO	SN	2	1011961-SN-2
Casadei	Diane	2023	Vue de la partie NE de la parcelle avant diagnostic.	bdc0ecee	OSO	SN	2	1011961-SN-2
Casadei	Diane	2023	Vue de la partie Nord de la parcelle avant diagnostic.	f3b68a4f	SSO	SN	2	1011961-SN-2
Desrayaud	Gilles	2023	Tranchée 01 avant «inondation» du fond.	LO-P1010798	SSO	SN	2	1011961-SN-2
Desrayaud	Gilles	2023	Tranchée 01 avant «inondation» du fond.	LO-P1010799	NNE	SN	2	1011961-SN-2
Desrayaud	Gilles	2023	SD1004 coupe ONO.	LO-P1010800	ESE	SN	2	1011961-SN-2
Desrayaud	Gilles	2023	SD1004 coupe ONO.	LO-P1010801	ESE	SN	2	1011961-SN-2
Desrayaud	Gilles	2023	Tr.02 en cours (SD1004 rebouché).	LO-P1010802	SSO	SN	2	1011961-SN-2
Desrayaud	Gilles	2023	Tr.02 en cours (SD1004 rebouché).	LO-P1010803	SSO	SN	2	1011961-SN-2
Desrayaud	Gilles	2023	Partie NE de la Tr.02 en cours.	LO-P1010804	SSO	SN	2	1011961-SN-2
Desrayaud	Gilles	2023	Partie NE de la Tr.03 en cours.	LO-P1010805	ONO	SN	2	1011961-SN-2
Desrayaud	Gilles	2023	Partie NE de la Tr.03 en cours.	LO-P1010806	NNE	SN	2	1011961-SN-2

N° d'OA	Série	«N° d'ordre (de 1 à n pour une même série)»	Identifiant unique	Catégorie	Type	Unité d'enregistrement	n° BAM	échelle	Support	Format
1011961	TERR	15	1011961- TERR-15	Photographie	Terrain	1007			Numérique	.jpeg
1011961	TERR	16	1011961- TERR-16	Photographie	Terrain	1007			Numérique	.jpeg
1011961	TERR	17	1011961- TERR-17	Photographie	Terrain	1007			Numérique	.jpeg
1011961	TERR	18	1011961- TERR-18	Photographie	Terrain				Numérique	.jpeg
1011961	TERR	19	1011961- TERR-19	Photographie	Terrain	1009			Numérique	.jpeg
1011961	TERR	20	1011961- TERR-20	Photographie	Terrain	1006 ; 1008 ; 1010 ; 1011			Numérique	.jpeg
1011961	TERR	21	1011961- TERR-21	Photographie	Terrain	1006 ; 1008 ; 1010 ; 1011			Numérique	.jpeg
1011961	TERR	22	1011961- TERR-22	Photographie	Terrain	1006 ; 1008 ; 1010 ; 1011			Numérique	.jpeg
1011961	TERR	23	1011961- TERR-23	Photographie	Terrain	1006 ; 1008 ; 1010 ; 1011			Numérique	.jpeg
1011961	TERR	24	1011961- TERR-24	Photographie	Terrain	1006 ; 1008 ; 1010 ; 1011 ; 1025			Numérique	.jpeg
1011961	TERR	25	1011961- TERR-25	Photographie	Terrain	1006 ; 1008 ; 1010 ; 1011 ; 1025			Numérique	.jpeg
1011961	TERR	26	1011961- TERR-26	Photographie	Terrain	1006 ; 1008 ; 1010 ; 1011 ; 1025			Numérique	.jpeg
1011961	TERR	27	1011961- TERR-27	Photographie	Terrain	1006 ; 1008 ; 1010 ; 1011 ; 1025			Numérique	.jpeg
1011961	TERR	28	1011961- TERR-28	Photographie	Terrain	1006 ; 1008 ; 1010 ; 1011 ; 1025			Numérique	.jpeg
1011961	TERR	29	1011961- TERR-29	Photographie	Terrain	1003 ; 1006 ; 1010 ; 1012			Numérique	.jpeg
1011961	TERR	30	1011961- TERR-30	Photographie	Terrain	1003 ; 1006 ; 1010 ; 1012			Numérique	.jpeg
1011961	TERR	31	1011961- TERR-31	Photographie	Terrain	1006 ; 1010 ; 1013 ; 1014			Numérique	.jpeg
1011961	TERR	32	1011961- TERR-32	Photographie	Terrain	1013 ; 1014			Numérique	.jpeg
1011961	TERR	33	1011961- TERR-33	Photographie	Terrain	1013 ; 1014			Numérique	.jpeg
1011961	TERR	34	1011961- TERR-34	Photographie	Terrain	1013 ; 1014			Numérique	.jpeg
1011961	TERR	35	1011961- TERR-35	Photographie	Terrain	1007			Numérique	.jpeg
1011961	TERR	36	1011961- TERR-36	Photographie	Terrain	1007			Numérique	.jpeg
1011961	TERR	37	1011961- TERR-37	Photographie	Terrain	1006 ; 1007 ; 1008			Numérique	.jpeg
1011961	TERR	38	1011961- TERR-38	Photographie	Terrain	1006 ; 1007 ; 1008 ; 1009 ; 1010			Numérique	.jpeg
1011961	TERR	39	1011961- TERR-39	Photographie	Terrain	1006 ; 1007 ; 1008			Numérique	.jpeg
1011961	TERR	40	1011961- TERR-40	Photographie	Terrain	1006 ; 1007 ; 1008 ; 1009 ; 1010			Numérique	.jpeg

«Auteur Nom»	«Auteur Prénom»	Année	Légende/Titre	Ancienne référence	Commentaires / vue depuis	Type de Contenant	«N°d'ordre (de 1 à n pour une même opération)»	Identifiant unique du contenant
Desrayaud	Gilles	2023	Tr.03, sol 1007 en cours de nettoyage.	LO-P1010807	NNE	SN	2	1011961-SN-2
Desrayaud	Gilles	2023	Tr.03, vue «zenithale» du sol 1007.	LO-P1010810	ESE	SN	2	1011961-SN-2
Desrayaud	Gilles	2023	Tr.03, vue «zenithale» du sol 1007.	LO-P1010811	ESE	SN	2	1011961-SN-2
Desrayaud	Gilles	2023	Partie NE de la Tr.04 en cours.	LN-P1010426	NNE	SN	2	1011961-SN-2
Desrayaud	Gilles	2023	Tr.04 coupe ESE, TR1009, avant nettoyage.	LN-P1010427	ONO	SN	2	1011961-SN-2
Desrayaud	Gilles	2023	Tr.04, détail de la partie supérieure de la coupe ONO du SD1011.	LN-P1010428	ESE	SN	2	1011961-SN-2
Desrayaud	Gilles	2023	Tr.04, détail de la partie supérieure de la coupe ONO du SD1011.	LN-P1010429	ESE	SN	2	1011961-SN-2
Desrayaud	Gilles	2023	Tr.04, Coupe ONO du SD1011 en cours.	LN-P1010430	ESE	SN	2	1011961-SN-2
Desrayaud	Gilles	2023	Tr.04, Coupe ONO du SD1011 en cours.	LN-P1010431	ESE	SN	2	1011961-SN-2
Desrayaud	Gilles	2023	Tr.04, Coupe ONO du SD1011 (en partie effondrée).	LN-P1010432	ESE	SN	2	1011961-SN-2
Desrayaud	Gilles	2023	Tr.04, SD1011 (en partie effondré).	LN-P1010433	NE	SN	2	1011961-SN-2
Desrayaud	Gilles	2023	Tr.04, SD1011 (en partie effondré).	LN-P1010434	Nord	SN	2	1011961-SN-2
Desrayaud	Gilles	2023	Tr.04, SD1011, coupe ESE (en partie effondrée).	LN-P1010435	ONO	SN	2	1011961-SN-2
Desrayaud	Gilles	2023	Tr.04, SD1011, coupe ESE (en partie effondrée).	LN-P1010436	NO	SN	2	1011961-SN-2
Desrayaud	Gilles	2023	Tr.05, coupe ESE (CP1012).	LN-P1010437	ONO	SN	2	1011961-SN-2
Desrayaud	Gilles	2023	Tr.05, coupe ESE (CP1012).	LN-P1010438	ONO	SN	2	1011961-SN-2
Desrayaud	Gilles	2023	Tr.04 en cours, récupérations de mur (1013) et de contrefort (1014).	LN-P1010439	NE	SN	2	1011961-SN-2
Desrayaud	Gilles	2023	Tr.04 en cours, récupérations de mur (1013) et de contrefort (1014), avant inondation du fond de la tranchée.	LN-P1010440	NE	SN	2	1011961-SN-2
Desrayaud	Gilles	2023	Tr.04, récupérations de mur (1013) et de contrefort (1014), avant inondation du fond de la tranchée.	LN-P1010441	ONO	SN	2	1011961-SN-2
Desrayaud	Gilles	2023	Tr.04, récupérations de mur (1013) et de contrefort (1014), avant inondation du fond de la tranchée.	LN-P1010442	ESE	SN	2	1011961-SN-2
Desrayaud	Gilles	2023	Tr.03, sol 1007.	LN-P1010443	NNE	SN	2	1011961-SN-2
Desrayaud	Gilles	2023	Tr.03, sol 1007.	LN-P1010444	SSO	SN	2	1011961-SN-2
Desrayaud	Gilles	2023	Tr.03, coupe ESE, sol 1007.	LN-P1010445	ONO	SN	2	1011961-SN-2
Desrayaud	Gilles	2023	Tr.03, coupe ESE, sol 1007 et tranchée de récupération de mur 1009.	LN-P1010446	ONO	SN	2	1011961-SN-2
Desrayaud	Gilles	2023	Tr.03, coupe ONO, sol 1007.	LN-P1010447	ESE	SN	2	1011961-SN-2
Desrayaud	Gilles	2023	Tr.03, coupe ONO, sol 1007 et tranchée de récupération de mur 1009.	LN-P1010448	ESE	SN	2	1011961-SN-2

N° d'OA	Série	«N° d'ordre (de 1 à n pour une même série)»	Identifiant unique	Catégorie	Type	Unité d'enregistrement	n° BAM	échelle	Support	Format
1011961	TERR	41	1011961- TERR-41	Photographie	Terrain	1006 ; 1008 ; 1009 ; 1010			Numérique	.jpeg
1011961	TERR	42	1011961- TERR-42	Photographie	Terrain	1006 ; 1008 ; 1009 ; 1010			Numérique	.jpeg
1011961	TERR	43	1011961- TERR-43	Photographie	Terrain	1006 ; 1008 ; 1009 ; 1010			Numérique	.jpeg
1011961	TERR	44	1011961- TERR-44	Photographie	Terrain	1006 ; 1008 ; 1009 ; 1010			Numérique	.jpeg
1011961	TERR	45	1011961- TERR-45	Photographie	Terrain	1006 ; 1008 ; 1009 ; 1010			Numérique	.jpeg
1011961	TERR	46	1011961- TERR-46	Photographie	Terrain	1006 ; 1010 ; 1013			Numérique	.jpeg
1011961	TERR	47	1011961- TERR-47	Photographie	Terrain	1006 ; 1008 ; 1010 ; 1013			Numérique	.jpeg
1011961	TERR	48	1011961- TERR-48	Photographie	Terrain	1026			Numérique	.jpeg
1011961	TERR	49	1011961- TERR-49	Photographie	Terrain	1026			Numérique	.jpeg
1011961	TERR	50	1011961- TERR-50	Photographie	Terrain	1026			Numérique	.jpeg
1011961	TERR	51	1011961- TERR-51	Photographie	Terrain	1003 ; 1006 ; 1015			Numérique	.jpeg
1011961	TERR	52	1011961- TERR-52	Photographie	Terrain	1003 ; 1006 ; 1015			Numérique	.jpeg
1011961	TERR	53	1011961- TERR-53	Photographie	Terrain	1002 ; 1026			Numérique	.jpeg
1011961	TERR	54	1011961- TERR-54	Photographie	Terrain	1002 ; 1003 ; 1006			Numérique	.jpeg
1011961	TERR	55	1011961- TERR-55	Photographie	Terrain	1003 ; 1006 ; 1010 ; 1016			Numérique	.jpeg
1011961	TERR	56	1011961- TERR-56	Photographie	Terrain	1003 ; 1006 ; 1010 ; 1016			Numérique	.jpeg
1011961	TERR	57	1011961- TERR-57	Photographie	Terrain	1003 ; 1006 ; 1010 ; 1016			Numérique	.jpeg
1011961	TERR	58	1011961- TERR-58	Photographie	Terrain	1016			Numérique	.jpeg
1011961	TERR	59	1011961- TERR-59	Photographie	Terrain	1016			Numérique	.jpeg
1011961	TERR	60	1011961- TERR-60	Photographie	Terrain	1003 ; 1006 ; 1016			Numérique	.jpeg
1011961	TERR	61	1011961- TERR-61	Photographie	Terrain	1003 ; 1006 ; 1010 ; 1016			Numérique	.jpeg
1011961	TERR	62	1011961- TERR-62	Photographie	Terrain	1005 ; 1006 ; 1008 ; 1010 ; 1017			Numérique	.jpeg
1011961	TERR	63	1011961- TERR-63	Photographie	Terrain	1005 ; 1006 ; 1008 ; 1010 ; 1017			Numérique	.jpeg
1011961	TERR	64	1011961- TERR-64	Photographie	Terrain	1019 ; 1024 ; 1027 ; 1031			Numérique	.jpeg
1011961	TERR	65	1011961- TERR-65	Photographie	Terrain	1019 ; 1021 ; 1022 ; 1023 ; 1024 ; 1027 ; 1031 ; 1037 ; 1038			Numérique	.jpeg

«Auteur Nom»	«Auteur Prénom»	Année	Légende/Titre	Ancienne référence	Commentaires / vue depuis	Type de Contenant	«N°d'ordre (de 1 à n pour une même opération)»	Identifiant unique du contenant
Desrayaud	Gilles	2023	Tr.03, coupe ONO, tranchée de récupération de mur 1009.	LNP1010449	Est	SN	2	1011961-SN-2
Desrayaud	Gilles	2023	Tr.04, coupe ONO, tranchée de récupération de mur 1009.	LNP1010452	ESE	SN	2	1011961-SN-2
Desrayaud	Gilles	2023	Tr.04, coupe ONO, tranchée de récupération de mur 1009.	LNP1010453	ESE	SN	2	1011961-SN-2
Desrayaud	Gilles	2023	Tr.04, coupe ESE, tranchée de récupération de mur 1009.	LNP1010454	ONO	SN	2	1011961-SN-2
Desrayaud	Gilles	2023	Tr.04, coupe ESE, tranchée de récupération de mur 1009.	LNP1010455	ONO	SN	2	1011961-SN-2
Desrayaud	Gilles	2023	Tr.04, coupe ESE, tranchée de récupération de mur 1013.	LNP1010456	ONO	SN	2	1011961-SN-2
Desrayaud	Gilles	2023	Tr.04, coupe ESE, tranchée de récupération de mur 1013.	LNP1010457	ONO	SN	2	1011961-SN-2
Desrayaud	Gilles	2023	Vue de la partie NO du mur de clôture / de parcelle SO (ancienne «ruelle des remparts / ruelle des cordiers») depuis la rue Jubé de la Pérelle.	LNP1010458	SSO	SN	2	1011961-SN-2
Desrayaud	Gilles	2023	Vue du mur de clôture / de parcelle SO (ancienne «ruelle des remparts / ruelle des cordiers») depuis la rue Jubé de la Pérelle. (n°22 partiel, n°24 et au-delà) .	LNP1010459	SSE	SN	2	1011961-SN-2
Desrayaud	Gilles	2023	Vue du mur de clôture / de parcelle SO (ancienne «ruelle des remparts / ruelle des cordiers») depuis la rue Jubé de la Pérelle. (n°24 et 22).	LNP1010460	Ouest	SN	2	1011961-SN-2
Desrayaud	Gilles	2023	Tr.01 coupe NNE (CP1015).	LNP1010461	SSO	SN	2	1011961-SN-2
Desrayaud	Gilles	2023	Tr.01 coupe NNE (CP1015).	LNP1010462	SSO	SN	2	1011961-SN-2
Desrayaud	Gilles	2023	Tr.01, fondation du mur 1002.	LNP1010463	ONO	SN	2	1011961-SN-2
Desrayaud	Gilles	2023	Tr.01, fondation du mur 1002.	LNP1010464	ONO	SN	2	1011961-SN-2
Desrayaud	Gilles	2023	Tr.01, coupe ONO, «bassin» 1016.	LNP1010465	ESE	SN	2	1011961-SN-2
Desrayaud	Gilles	2023	Tr.01, coupe ONO, «bassin» 1016.	LNP1010466	ESE	SN	2	1011961-SN-2
Desrayaud	Gilles	2023	Tr.01, coupe ONO, «bassin» 1016.	LNP1010467	SSE	SN	2	1011961-SN-2
Desrayaud	Gilles	2023	Tr.01, vue «zénithale» du «bassin» 1016.	LNP1010468	ONO	SN	2	1011961-SN-2
Desrayaud	Gilles	2023	Tr.01, vue «zénithale» du «bassin» 1016.	LNP1010469	ONO	SN	2	1011961-SN-2
Desrayaud	Gilles	2023	Tr.01, coupe ONO, «bassin» 1016.	LNP1010470	ESE	SN	2	1011961-SN-2
Desrayaud	Gilles	2023	Tr.01, coupe ONO, «bassin» 1016.	LNP1010471	ESE	SN	2	1011961-SN-2
Desrayaud	Gilles	2023	Tr.02, bord ONO, coupe 1017.	LNP1010472	ESE	SN	2	1011961-SN-2
Desrayaud	Gilles	2023	Tr.02, bord ONO, coupe 1017.	LNP1010473	SE	SN	2	1011961-SN-2
Desrayaud	Gilles	2023	Vue générale de l'entrée de la cave 1023, sondage manuel 1024 en cours.	LNP1010474	SSO	SN	2	1011961-SN-2
Desrayaud	Gilles	2023	Vue de l'entrée de la cave 1023, sondage manuel 1024 en cours.	LNP1010475	SSO	SN	2	1011961-SN-2

N° d'OA	Série	«N° d'ordre (de 1 à n pour une même série)»	Identifiant unique	Catégorie	Type	Unité d'enregistrement	n° BAM	échelle	Support	Format
1011961	TERR	66	1011961- TERR-66	Photographie	Terrain	1019 ; 1021 ; 1022 ; 1023 ; 1024 ; 1027			Numérique	.jpeg
1011961	TERR	67	1011961- TERR-67	Photographie	Terrain	1021 ; 1022 ; 1023 ; 1024 ; 1027			Numérique	.jpeg
1011961	TERR	68	1011961- TERR-68	Photographie	Terrain	1021 ; 1022 ; 1023 ; 1024 ; 1027			Numérique	.jpeg
1011961	TERR	69	1011961- TERR-69	Photographie	Terrain	1023			Numérique	.jpeg
1011961	TERR	70	1011961- TERR-70	Photographie	Terrain	1023			Numérique	.jpeg
1011961	TERR	71	1011961- TERR-71	Photographie	Terrain	1023			Numérique	.jpeg
1011961	TERR	72	1011961- TERR-72	Photographie	Terrain	1019 ; 1021 ; 1023 ; 1027			Numérique	.jpeg
1011961	TERR	73	1011961- TERR-73	Photographie	Terrain	1019 ; 1021 ; 1023 ; 1027			Numérique	.jpeg
1011961	TERR	74	1011961- TERR-74	Photographie	Terrain	1023			Numérique	.jpeg
1011961	TERR	75	1011961- TERR-75	Photographie	Terrain	1023 ; 1032			Numérique	.jpeg
1011961	TERR	76	1011961- TERR-76	Photographie	Terrain	1007 ; 1026 ; 1031			Numérique	.jpeg
1011961	TERR	77	1011961- TERR-77	Photographie	Terrain	1007 ; 1026 ; 1031			Numérique	.jpeg
1011961	TERR	78	1011961- TERR-78	Photographie	Terrain	1002 ; 1007 ; 1026			Numérique	.jpeg
1011961	TERR	79	1011961- TERR-79	Photographie	Terrain	1019 ; 1028 ; 1030 ; 1031			Numérique	.jpeg
1011961	TERR	80	1011961- TERR-80	Photographie	Terrain	1002 ; 1003 ; 1006 ; 1015 ; 1016			Numérique	.jpeg
1011961	TERR	81	1011961- TERR-81	Photographie	Terrain	1002 ; 1030			Numérique	.jpeg
1011961	TERR	82	1011961- TERR-82	Photographie	Terrain				Numérique	.jpeg
1011961	TERR	83	1011961- TERR-83	Photographie	Terrain	1030			Numérique	.jpeg
1011961	TERR	84	1011961- TERR-84	Photographie	Terrain	1002 ; 1028			Numérique	.jpeg
1011961	TERR	85	1011961- TERR-85	Photographie	Terrain	1002 ; 1028			Numérique	.jpeg
1011961	TERR	86	1011961- TERR-86	Photographie	Terrain	1019 ; 1023 ; 1024 ; 1027 ; 1034			Numérique	.jpeg
1011961	TERR	87	1011961- TERR-87	Photographie	Terrain	1019 ; 1023 ; 1024 ; 1027 ; 1034			Numérique	.jpeg
1011961	TERR	88	1011961- TERR-88	Photographie	Terrain	1019 ; 1023 ; 1024 ; 1027 ; 1034			Numérique	.jpeg
1011961	TERR	89	1011961- TERR-89	Photographie	Terrain	1019 ; 1023 ; 1024 ; 1027 ; 1032 ; 1034			Numérique	.jpeg

«Auteur Nom»	«Auteur Prénom»	Année	Légende/Titre	Ancienne référence	Commentaires / vue depuis	Type de Contenant	«N° d'ordre (de 1 à n pour une même opération)»	Identifiant unique du contenant
Desrayaud	Gilles	2023	Seuil 1027 de l'entrée de la cave 1023, sondage manuel 1024 en cours.	LN-P1010476	SSO	SN	2	1011961-SN-2
Desrayaud	Gilles	2023	Seuil 1027 de l'entrée de la cave 1023, sondage manuel 1024 en cours.	LN-P1010477	SSO	SN	2	1011961-SN-2
Desrayaud	Gilles	2023	Seuil 1027 de l'entrée de la cave 1023, sondage manuel 1024 en cours.	LN-P1010478	SSO	SN	2	1011961-SN-2
Desrayaud	Gilles	2023	Vue de l'intérieur de la cave 1023.	LN-P1010479	SSO	SN	2	1011961-SN-2
Desrayaud	Gilles	2023	Vue du «fond» de la cave 1023.	LN-P1010480	SSO	SN	2	1011961-SN-2
Desrayaud	Gilles	2023	Vue de l'angle Ouest de la cave 1023.	LN-P1010481	Est	SN	2	1011961-SN-2
Desrayaud	Gilles	2023	Vue de l'entrée de la cave 1023 depuis l'intérieur. Sondage manuel 1024 en cours.	LN-P1010482	NNE	SN	2	1011961-SN-2
Desrayaud	Gilles	2023	Vue de l'angle SE de l'entrée de la cave 1023 depuis l'intérieur.	LN-P1010483	NO	SN	2	1011961-SN-2
Desrayaud	Gilles	2023	Vue de l'angle NE de l'intérieur de la cave 1023.	LN-P1010484	OSO	SN	2	1011961-SN-2
Desrayaud	Gilles	2023	Vue de l'aménagement de pierres SB1032 dans l'angle intérieur OSO de la cave 1023.	LN-P1010485	ESE	SN	2	1011961-SN-2
Desrayaud	Gilles	2023	Vue générale du terrain : Tr.02, 03 et 04.	LN-P1010486	NNE	SN	2	1011961-SN-2
Desrayaud	Gilles	2023	Vue générale du terrain : Tr.02, 03 et 04.	LN-P1010487	NNE	SN	2	1011961-SN-2
Desrayaud	Gilles	2023	Vue générale du terrain : Tr.02, 03 et 04.	LN-P1010488	NE	SN	2	1011961-SN-2
Desrayaud	Gilles	2023	Vue générale du terrain : Tr.04.	LN-P1010489	SO	SN	2	1011961-SN-2
Desrayaud	Gilles	2023	Vue générale du terrain : Tr.04.	LN-P1010490	SSO	SN	2	1011961-SN-2
Desrayaud	Gilles	2023	Vue de l'angle NO de la parcelle : Tr.05, «bassin Ouest».	LN-P1010491	SO	SN	2	1011961-SN-2
Desrayaud	Gilles	2023	Vue partielle du «bassin Ouest».	LN-P1010492	ONO	SN	2	1011961-SN-2
Desrayaud	Gilles	2023	Vue de la partie occidentale de la parcelle : Tr.05.	LN-P1010493	NNE	SN	2	1011961-SN-2
Desrayaud	Gilles	2023	Vue du mur de terrasse 1028 et «bassin Est».	LN-P1010494	SSO	SN	2	1011961-SN-2
Desrayaud	Gilles	2023	Vue du «bassin Est».	LN-P1010495	ESE	SN	2	1011961-SN-2
Drwila	Gabriel	2023	Pierres 1034 de réfection du seuil 1027, entrée de la cave 1023. Sondage manuel 1024 en cours.	LN-P1010496	NNE	SN	2	1011961-SN-2
Drwila	Gabriel	2023	Pierres 1034 de réfection du seuil 1027, entrée de la cave 1023. Sondage manuel 1024 en cours.	LN-P1010497	NNE	SN	2	1011961-SN-2
Drwila	Gabriel	2023	Pierres 1034 de réfection du seuil 1027, entrée de la cave 1023. Sondage manuel 1024 en cours.	LN-P1010498	NNE	SN	2	1011961-SN-2
Drwila	Gabriel	2023	Pierres 1034 de réfection du seuil 1027, entrée de la cave 1023. Sondage manuel 1024 en cours.	LN-P1010499	NNE	SN	2	1011961-SN-2

N° d'OA	Série	«N° d'ordre (de 1 à n pour une même série)»	Identifiant unique	Catégorie	Type	Unité d'enregistrement	n° BAM	échelle	Support	Format
1011961	TERR	90	1011961- TERR-90	Photographie	Terrain	1032			Numérique	.jpeg
1011961	TERR	91	1011961- TERR-91	Photographie	Terrain	1027 ; 1032			Numérique	.jpeg
1011961	TERR	92	1011961- TERR-92	Photographie	Terrain	1019 ; 1023 ; 1032			Numérique	.jpeg
1011961	TERR	93	1011961- TERR-93	Photographie	Terrain	1019 ; 1023 ; 1032			Numérique	.jpeg
1011961	TERR	94	1011961- TERR-94	Photographie	Terrain	1023			Numérique	.jpeg
1011961	TERR	95	1011961- TERR-95	Photographie	Terrain	1023			Numérique	.jpeg
1011961	TERR	96	1011961- TERR-96	Photographie	Terrain	1019 ; 1020			Numérique	.jpeg
1011961	TERR	97	1011961- TERR-97	Photographie	Terrain	1019 ; 1020			Numérique	.jpeg
1011961	TERR	98	1011961- TERR-98	Photographie	Terrain	1019 ; 1020			Numérique	.jpeg
1011961	TERR	99	1011961- TERR-99	Photographie	Terrain	1018 ; 1019 ; 1024 ; 1027 ; 1033 ; 1035			Numérique	.jpeg
1011961	TERR	100	1011961- TERR-100	Photographie	Terrain	1018 ; 1019 ; 1023 ; 1024 ; 1027 ; 1032			Numérique	.jpeg
1011961	TERR	101	1011961- TERR-101	Photographie	Terrain	CAV1023			Numérique	.jpeg
1011961	TERR	102	1011961- TERR-102	Photographie	Terrain	CAV1023			Numérique	.jpeg
1011961	TERR	103	1011961- TERR-103	Photographie	Terrain	CAV1023			Numérique	.jpeg
1011961	TERR	104	1011961- TERR-104	Photographie	Terrain	CAV1023			Numérique	.jpeg
1011961	TERR	105	1011961- TERR-105	Photographie	Terrain	CAV1023			Numérique	.jpeg
1011961	TERR	106	1011961- TERR-106	Photographie	Terrain	CAV1023			Numérique	.jpeg
1011961	TERR	107	1011961- TERR-107	Photographie	Terrain	CAV1023			Numérique	.jpeg
1011961	TERR	108	1011961- TERR-108	Photographie	Terrain	CAV1023			Numérique	.jpeg
1011961	TERR	109	1011961- TERR-109	Photographie	Terrain	CAV1023			Numérique	.jpeg
1011961	TERR	110	1011961- TERR-110	Photographie	Terrain	CAV1023			Numérique	.jpeg
1011961	TERR	111	1011961- TERR-111	Photographie	Terrain	CAV1023			Numérique	.jpeg
1011961	TERR	112	1011961- TERR-112	Photographie	Terrain	CAV1023			Numérique	.jpeg





N° d'OA	Série	«N° d'ordre (de 1 à n pour une même série)»	Identifiant unique	Catégorie	Type	Unité d'enregistrement	n° BAM	échelle	Support	Format
1011961	TERR	113	1011961- TERR-113	Photographie	Terrain	CAV1023			Numérique	.jpeg
1011961	TERR	114	1011961- TERR-114	Photographie	Terrain	CAV1023			Numérique	.jpeg
1011961	TERR	115	1011961- TERR-115	Photographie	Terrain	CAV1023			Numérique	.jpeg
1011961	TERR	116	1011961- TERR-116	Photographie	Terrain	CAV1023			Numérique	.jpeg
1011961	TERR	117	1011961- TERR-117	Photographie	Terrain	CAV1023			Numérique	.jpeg
1011961	TERR	118	1011961- TERR-118	Photographie	Terrain	CAV1023			Numérique	.jpeg
1011961	TERR	119	1011961- TERR-119	Photographie	Terrain	CAV1023			Numérique	.jpeg
1011961	TERR	120	1011961- TERR-120	Photographie	Terrain	CAV1023			Numérique	.jpeg
1011961	TERR	121	1011961- TERR-121	Photographie	Terrain	CAV1023			Numérique	.jpeg
1011961	TERR	122	1011961- TERR-122	Photographie	Terrain	CAV1023			Numérique	.jpeg
1011961	TERR	123	1011961- TERR-123	Photographie	Terrain	CAV1023			Numérique	.jpeg
1011961	TERR	124	1011961- TERR-124	Photographie	Terrain	CAV1023			Numérique	.jpeg
1011961	TERR	125	1011961- TERR-125	Photographie	Terrain	CAV1023			Numérique	.jpeg
1011961	TERR	126	1011961- TERR-126	Photographie	Terrain	CAV1023			Numérique	.jpeg
1011961	TERR	127	1011961- TERR-127	Photographie	Terrain	CAV1023			Numérique	.jpeg
1011961	TERR	128	1011961- TERR-128	Photographie	Terrain	CAV1023			Numérique	.jpeg
1011961	TERR	129	1011961- TERR-129	Photographie	Terrain	CAV1023			Numérique	.jpeg
1011961	TERR	130	1011961- TERR-130	Photographie	Terrain	CAV1023			Numérique	.jpeg
1011961	TERR	131	1011961- TERR-131	Photographie	Terrain	CAV1023			Numérique	.jpeg
1011961	TERR	132	1011961- TERR-132	Photographie	Terrain	CAV1023			Numérique	.jpeg
1011961	TERR	133	1011961- TERR-133	Photographie	Terrain	CAV1023			Numérique	.jpeg
1011961	TERR	134	1011961- TERR-134	Photographie	Terrain	CAV1023			Numérique	.jpeg
1011961	TERR	135	1011961- TERR-135	Photographie	Terrain	CAV1023			Numérique	.jpeg



N° d'OA	Série	«N° d'ordre (de 1 à n pour une même série)»	Identifiant unique	Catégorie	Type	Unité d'enregistrement	n° BAM	échelle	Support	Format
1011961	TERR	136	1011961-TERR-136	Photographie	Terrain	CAV1023			Numérique	.jpeg
1011961	TERR	137	1011961-TERR-137	Photographie	Terrain	CAV1023			Numérique	.jpeg
1011961	TERR	138	1011961-TERR-138	Photographie	Terrain	CAV1023			Numérique	.jpeg
1011961	TERR	139	1011961-TERR-139	Photographie	Terrain	CAV1023			Numérique	.jpeg
1011961	TERR	140	1011961-TERR-140	Photographie	Terrain	CAV1023			Numérique	.jpeg
1011961	TERR	141	1011961-TERR-141	Photographie	Terrain	CAV1023			Numérique	.jpeg
1011961	TERR	142	1011961-TERR-142	Photographie	Terrain	CAV1023			Numérique	.jpeg
1011961	TERR	143	1011961-TERR-143	Photographie	Terrain	CAV1023			Numérique	.jpeg
1011961	TERR	144	1011961-TERR-144	Photographie	Terrain	CAV1023			Numérique	.jpeg
1011961	TERR	145	1011961-TERR-145	Photographie	Terrain	CAV1023			Numérique	.jpeg
1011961	TERR	146	1011961-TERR-146	Photographie	Terrain	CAV1023			Numérique	.jpeg
1011961	TERR	147	1011961-TERR-147	Photographie	Terrain	CAV1023			Numérique	.jpeg
1011961	TERR	148	1011961-TERR-148	Photographie	Terrain	CAV1023			Numérique	.jpeg
1011961	TERR	149	1011961-TERR-149	Photographie	Terrain	CAV1023			Numérique	.jpeg
1011961	TERR	150	1011961-TERR-150	Photographie	Terrain	CAV1023			Numérique	.jpeg
1011961	TERR	151	1011961-TERR-151	Photographie	Terrain	CAV1023			Numérique	.jpeg
1011961	TERR	152	1011961-TERR-152	Photographie	Terrain	CAV1023			Numérique	.jpeg
1011961	TERR	153	1011961-TERR-153	Photographie	Terrain	CAV1023			Numérique	.jpeg
1011961	TERR	154	1011961-TERR-154	Photographie	Terrain	CAV1023			Numérique	.jpeg
1011961	TERR	155	1011961-TERR-155	Photographie	Terrain	CAV1023			Numérique	.jpeg
1011961	TERR	156	1011961-TERR-156	Photographie	Terrain	CAV1023			Numérique	.jpeg
1011961	TERR	157	1011961-TERR-157	Photographie	Terrain	CAV1023			Numérique	.jpeg
1011961	TERR	158	1011961-TERR-158	Photographie	Terrain	CAV1023			Numérique	.jpeg



N° d'OA	Série	«N° d'ordre (de 1 à n pour une même série)»	Identifiant unique	Catégorie	Type	Unité d'enregistrement	n° BAM	échelle	Support	Format
1011961	TERR	159	1011961-TERR-159	Photographie	Terrain	CAV1023			Numérique	.jpeg
1011961	TERR	160	1011961-TERR-160	Photographie	Terrain	CAV1023			Numérique	.jpeg
1011961	TERR	161	1011961-TERR-161	Photographie	Terrain	CAV1023			Numérique	.jpeg
1011961	TERR	162	1011961-TERR-162	Photographie	Terrain	CAV1023			Numérique	.jpeg
1011961	TERR	163	1011961-TERR-163	Photographie	Terrain	CAV1023			Numérique	.jpeg
1011961	TERR	164	1011961-TERR-164	Photographie	Terrain	CAV1023			Numérique	.jpeg
1011961	TERR	165	1011961-TERR-165	Photographie	Terrain	CAV1023			Numérique	.jpeg
1011961	TERR	166	1011961-TERR-166	Photographie	Terrain	CAV1023			Numérique	.jpeg
1011961	TERR	167	1011961-TERR-167	Photographie	Terrain	CAV1023			Numérique	.jpeg
1011961	TERR	168	1011961-TERR-168	Photographie	Terrain	CAV1023			Numérique	.jpeg
1011961	TERR	169	1011961-TERR-169	Photographie	Terrain	CAV1023			Numérique	.jpeg
1011961	TERR	170	1011961-TERR-170	Photographie	Terrain	CAV1023			Numérique	.jpeg
1011961	TERR	171	1011961-TERR-171	Photographie	Terrain	CAV1023			Numérique	.jpeg
1011961	TERR	172	1011961-TERR-172	Photographie	Terrain	CAV1023			Numérique	.jpeg
1011961	TERR	173	1011961-TERR-173	Photographie	Terrain	CAV1023			Numérique	.jpeg
1011961	TERR	174	1011961-TERR-174	Photographie	Terrain	CAV1023			Numérique	.jpeg
1011961	TERR	175	1011961-TERR-175	Photographie	Terrain	CAV1023			Numérique	.jpeg
1011961	TERR	176	1011961-TERR-176	Photographie	Terrain	CAV1023			Numérique	.jpeg
1011961	TERR	177	1011961-TERR-177	Photographie	Terrain	CAV1023			Numérique	.jpeg
1011961	TERR	178	1011961-TERR-178	Photographie	Terrain	CAV1023			Numérique	.jpeg
1011961	TERR	179	1011961-TERR-179	Photographie	Terrain	CAV1023			Numérique	.jpeg
1011961	TERR	180	1011961-TERR-180	Photographie	Terrain	CAV1023			Numérique	.jpeg
1011961	TERR	181	1011961-TERR-181	Photographie	Terrain	CAV1023			Numérique	.jpeg



N° d'OA	Série	«N° d'ordre (de 1 à n pour une même série)»	Identifiant unique	Catégorie	Type	Unité d'enregistrement	n° BAM	échelle	Support	Format
1011961	TERR	182	1011961- TERR-182	Photographie	Terrain	CAV1023			Numérique	.jpeg
1011961	TERR	183	1011961- TERR-183	Photographie	Terrain	CAV1023			Numérique	.jpeg
1011961	TERR	184	1011961- TERR-184	Photographie	Terrain	CAV1023			Numérique	.jpeg
1011961	TERR	185	1011961- TERR-185	Photographie	Terrain	CAV1023			Numérique	.jpeg
1011961	TERR	186	1011961- TERR-186	Photographie	Terrain	CAV1023			Numérique	.jpeg
1011961	TERR	187	1011961- TERR-187	Photographie	Terrain	CAV1023			Numérique	.jpeg
1011961	TERR	188	1011961- TERR-188	Photographie	Terrain	CAV1023			Numérique	.jpeg
1011961	TERR	189	1011961- TERR-189	Photographie	Terrain	CAV1023			Numérique	.jpeg
1011961	TERR	190	1011961- TERR-190	Photographie	Terrain	CAV1023			Numérique	.jpeg
1011961	TERR	191	1011961- TERR-191	Photographie	Terrain	CAV1023			Numérique	.jpeg
1011961	TERR	192	1011961- TERR-192	Photographie	Terrain	CAV1023			Numérique	.jpeg
1011961	TERR	193	1011961- TERR-193	Photographie	Terrain	CAV1023			Numérique	.jpeg
1011961	TERR	194	1011961- TERR-194	Photographie	Terrain	CAV1023			Numérique	.jpeg
1011961	TERR	195	1011961- TERR-195	Photographie	Terrain	1018 ; 1019 ; 1023 ; 1024 ; 1027 ; 1032			Numérique	.jpeg
1011961	TERR	196	1011961- TERR-196	Photographie	Terrain	1019 ; 1022 ; 1024 ; 1027 ; 1035			Numérique	.jpeg
1011961	TERR	197	1011961- TERR-197	Photographie	Terrain	1018 ; 1019 ; 1022 ; 1024 ; 1027 ; 1031 ; 1035			Numérique	.jpeg
1011961	TERR	198	1011961- TERR-198	Photographie	Terrain	1018 ; 1019 ; 1024 ; 1027 ; 1035			Numérique	.jpeg
1011961	TERR	199	1011961- TERR-199	Photographie	Terrain	1019 ; 1024 ; 1035			Numérique	.jpeg
1011961	TERR	200	1011961- TERR-200	Photographie	Terrain	1006 ; 1018 ; 1019 ; 1024 ; 1031 ; 1035			Numérique	.jpeg
1011961	TERR	201	1011961- TERR-201	Photographie	Terrain	1006 ; 1018 ; 1019 ; 1024 ; 1027 ; 1031 ; 1035			Numérique	.jpeg
1011961	TERR	202	1011961- TERR-202	Photographie	Terrain	1006 ; 1018 ; 1024 ; 1035 ; 1036			Numérique	.jpeg



«Auteur Nom»	«Auteur Prénom»	Année	Légende/Titre	Ancienne référence	Commentaires / vue depuis	Type de Contenant	«N°d'ordre (de 1 à n pour une même opération)»	Identifiant unique du contenant
Desrayaud	Gilles	2023	couverture photogrammétrique SD1024 / entrée de la cave 1023.	LN-P1010610		SN	2	1011961-SN-2
Desrayaud	Gilles	2023	couverture photogrammétrique SD1024 / entrée de la cave 1023.	LN-P1010610		SN	2	1011961-SN-2
Desrayaud	Gilles	2023	couverture photogrammétrique SD1024 / entrée de la cave 1023.	LN-P1010610		SN	2	1011961-SN-2
Desrayaud	Gilles	2023	couverture photogrammétrique SD1024 / entrée de la cave 1023.	LN-P1010610		SN	2	1011961-SN-2
Desrayaud	Gilles	2023	couverture photogrammétrique SD1024 / entrée de la cave 1023.	LN-P1010610		SN	2	1011961-SN-2
Desrayaud	Gilles	2023	couverture photogrammétrique SD1024 / entrée de la cave 1023.	LN-P1010610		SN	2	1011961-SN-2
Desrayaud	Gilles	2023	couverture photogrammétrique SD1024 / entrée de la cave 1023.	LN-P1010610		SN	2	1011961-SN-2
Desrayaud	Gilles	2023	couverture photogrammétrique SD1024 / entrée de la cave 1023.	LN-P1010610		SN	2	1011961-SN-2
Desrayaud	Gilles	2023	couverture photogrammétrique SD1024 / entrée de la cave 1023.	LN-P1010610		SN	2	1011961-SN-2
Desrayaud	Gilles	2023	couverture photogrammétrique SD1024 / entrée de la cave 1023.	LN-P1010610		SN	2	1011961-SN-2
Desrayaud	Gilles	2023	couverture photogrammétrique SD1024 / entrée de la cave 1023.	LN-P1010610		SN	2	1011961-SN-2
Desrayaud	Gilles	2023	couverture photogrammétrique SD1024 / entrée de la cave 1023.	LN-P1010610		SN	2	1011961-SN-2
Desrayaud	Gilles	2023	Clichés Lumix Noir P1010514 à 1010610 : couverture photogrammétrique du sondage manuel 1024 au niveau de l'entrée de la cave 1023.	LN-P1010610		SN	2	1011961-SN-2
Desrayaud	Gilles	2023	Vue du sondage manuel 1024, seuil extérieur de la cave 1023, avec mires en plan.	LN-P1010611	SSO	SN	2	1011961-SN-2
Desrayaud	Gilles	2023	Vue du sondage manuel 1024, seuil extérieur de la cave 1023, avec mires en plan.	LN-P1010612	ONO	SN	2	1011961-SN-2
Desrayaud	Gilles	2023	Vue du sondage manuel 1024, seuil de la cave 1023, avec mires en plan.	LN-P1010613	NNE	SN	2	1011961-SN-2
Desrayaud	Gilles	2023	Vue du sondage manuel 1024, seuil extérieur de la cave 1023, avec mires en plan.	LN-P1010616	NNE	SN	2	1011961-SN-2
Desrayaud	Gilles	2023	Vue du sondage manuel 1024, seuil extérieur de la cave 1023, avec mires verticales.	LN-P1010617	ONO	SN	2	1011961-SN-2
Desrayaud	Gilles	2023	Vue du sondage manuel 1024, seuil extérieur de la cave 1023, avec mires verticales.	LN-P1010618	Ouest	SN	2	1011961-SN-2
Desrayaud	Gilles	2023	Bord ESE (cpe SSO/NNE) du sondage manuel 1024, seuil extérieur de la cave 1023.	LN-P1010619	ONO	SN	2	1011961-SN-2

N° d'OA	Série	«N° d'ordre (de 1 à n pour une même série)»	Identifiant unique	Catégorie	Type	Unité d'enregistrement	n° BAM	échelle	Support	Format
1011961	TERR	203	1011961-TERR-203	Photographie	Terrain	1018 ; 1019 ; 1024 ; 1027 ; 1035			Numérique	.jpeg
1011961	TERR	204	1011961-TERR-204	Photographie	Terrain	1019 ; 1023 ; 1024 ; 1027 ; 1031 ; 1035			Numérique	.jpeg
1011961	TERR	205	1011961-TERR-205	Photographie	Terrain	1021 ; 1022 ; 1024 ; 1032 ; 1037 ; 1038			Numérique	.jpeg
1011961	TERR	206	1011961-TERR-206	Photographie	Terrain	1006 ; 1018 ; 1019 ; 1024 ; 1036			Numérique	.jpeg
1011961	TERR	207	1011961-TERR-207	Photographie	Terrain	1006 ; 1018 ; 1024 ; 1036			Numérique	.jpeg
1011961	TERR	208	1011961-TERR-208	Photographie	Terrain	1006 ; 1019 ; 1021 ; 1022 ; 1023 ; 1024 ; 1027 ; 1031 ; 1033 ; 1035			Numérique	.jpeg
1011961	TERR	209	1011961-TERR-209	Photographie	Mobilier	1010	Voir UE		Numérique	.jpeg
1011961	TERR	210	1011961-TERR-210	Photographie	Mobilier	1003 ; 1010	Voir UE		Numérique	.jpeg
1011961	TERR	211	1011961-TERR-211	Photographie	Mobilier	1001	Voir UE		Numérique	.jpeg
1011961	TERR	212	1011961-TERR-212	Photographie	Mobilier	1005 ; 1006 ; 1008	Voir UE		Numérique	.jpeg
1011961	TERR	213	1011961-TERR-213	Photographie	Mobilier	1008 ; 1020 ; 1021 ; 1022	Voir UE		Numérique	.jpeg
1011961	TERR	214	1011961-TERR-214	Photographie	Mobilier	1018	Voir UE		Numérique	.jpeg
1011961	TERR	215	1011961-TERR-215	Photographie	Mobilier	1018	Voir UE		Numérique	.jpeg
1011961	TERR	216	1011961-TERR-216	Photographie	Mobilier	1018	Voir UE		Numérique	.jpeg
1011961	TERR	217	1011961-TERR-217	Photographie	Mobilier	1018	Voir UE		Numérique	.jpeg
1011961	TERR	218	1011961-TERR-218	Cartographie-topographie	Plan de masse				Numérique	.dwg
1011961	TERR	219	1011961-TERR-219	Base de données	Fiches UE				Numérique	.fp7
1011961	TERR	220	1011961-TERR-220	Imagerie	Modèle 3D	1023 ; 1024			Numérique	.psx
1011961	RAPP	1	1011961-RAPP-1	Rapport final					Numérique	.pdf

«Auteur Nom»	«Auteur Prénom»	Année	Légende/Titre	Ancienne référence	Commentaires / vue depuis	Type de Contenant	«N°d'ordre (de 1 à n pour une même opération)»	Identifiant unique du contenant
Desrayaud	Gilles	2023	Détail du sondage manuel 1024, côté extérieur du seuil 1027 de la cave 1023.	LN-P1010620	ONO	SN	2	1011961-SN-2
Desrayaud	Gilles	2023	Détail du sondage manuel 1024, côté extérieur du seuil 1027 de la cave 1023.	LN-P1010621	OSO	SN	2	1011961-SN-2
Desrayaud	Gilles	2023	Détail du sondage manuel 1024, côté intérieur du seuil 1027 de la cave 1023.	LN-P1010622	Sud	SN	2	1011961-SN-2
Desrayaud	Gilles	2023	Bord ONO du sondage manuel 1024 (coupe NNE/SSO), extérieur de l'entrée de la cave 1023.	LN-P1010623	ESE	SN	2	1011961-SN-2
Desrayaud	Gilles	2023	Bord SSO du sondage manuel 1024 (coupe ONO/ESE), extérieur de l'entrée de la cave 1023.	LN-P1010624	NNE	SN	2	1011961-SN-2
Desrayaud	Gilles	2023	Vue générale de l'entrée de la cave 1023, depuis l'extérieur ; sondage manuel 1024.	LN-P1010625	SO	SN	2	1011961-SN-2
Desrayaud	Gilles	2023	Mobilier archéologique après lavage.	LN-P1010641		SN	2	1011961-SN-2
Desrayaud	Gilles	2023	Mobilier archéologique après lavage.	LN-P1010642		SN	2	1011961-SN-2
Desrayaud	Gilles	2023	Mobilier archéologique après lavage.	LN-P1010643		SN	2	1011961-SN-2
Desrayaud	Gilles	2023	Mobilier archéologique après lavage.	LN-P1010644		SN	2	1011961-SN-2
Desrayaud	Gilles	2023	Mobilier archéologique après lavage (Tr.04, SD1024 et remblai de terrasse 1020).	LN-P1010645		SN	2	1011961-SN-2
Desrayaud	Gilles	2023	Mobilier archéologique après lavage.	LN-P1010646		SN	2	1011961-SN-2
Desrayaud	Gilles	2023	Mobilier archéologique après lavage.	LN-P1010647		SN	2	1011961-SN-2
Desrayaud	Gilles	2023	Mobilier archéologique après lavage.	LN-P1010648		SN	2	1011961-SN-2
Desrayaud	Gilles	2023	Mobilier archéologique après lavage.	LN-P1010649		SN	2	1011961-SN-2
Dignostic	équipe	2023	2023-05-26-D112197-91DOURDAN-22JDLP-PLAN.dwg		Topographie : Christophe Bertrand	SN	2	1011961-SN-2
Desrayaud	Gilles	2023	D112197-DOURDAN-22JDLP-INVUs.fp7			SN	2	1011961-SN-2
Desrayaud	Gilles	2023	D112197-DOURDAN-22JDLP-2023-04-27-CAV1023.psx		SD1024 / entrée de la cave 1023	SN	2	1011961-SN-2
Diagnostic	Equipe	2024	«Desrayaud dir. 2023 : DESRAYAUD (G.) (DIR), CLAUDE (C.), GIORGI (C.) ET AL. - Île-de-France, Essonne (91), Dourdan, 22 rue Jubé de la Pérelle. Rapport de diagnostic, INRAP-CÎF / DRAC-SRA-IDF, Pantin / Paris, 2024 «		CD joint au rapport papier	SN	3	1011961-SN-3

## Références bibliographiques

### Adam 2012

ADAM (S.) - *Le Plessis-Pâté (Essonne), « Rue des Roses - Rue des Pivoines » : rapport de fouille*. INRAP-CIF / DRAC-SRA-IDF, 2012.

### Baize, Jabiol 1995

BAIZE (D.), JABIOL (B.) - *Guide pour la description des sols*. INRA, éd. : Techniques et pratiques, Paris, 1995, 375 p.

### Bourgeau 1986

BOURGEAU (L.) – « Chronique des fouilles médiévales. Dourdan (Essonne). Le Mâdre ». *Archéologie Médiévale*, tome XVI, 1986, Paris, Editions du CNRS, p. 246-247.

### Bourgeau 1987

BOURGEAU (L.) – *Auberge du Château à Dourdan (Essonne) : étude d'impact archéologique*. décembre 1987, 17 p.

### Bourgeau 1995

BOURGEAU (L.) – « 8 rue E. Minot » - *Dourdan (Essonne) - site n°: 91 200 009AH - Rapport de sauvetage urgent d'un habitat gallo-romain*, Groupe archéologique de Dourdan, Association des Amis du château, DRAC Ile-de-France. [sauvetage 1986], 1995, 82 p.. 91200.

### Bourgeau, Claude, Munoz 1993

BOURGEAU (L.), CLAUDE (C.), MUNOZ (Ch.) – « Un atelier de potiers gallo-romain à Dourdan (Essonne). Le site de l'ancienne gendarmerie ». In : *Actes du Congrès de Versailles du 20 au 23 mai 1993. Société Française d'Etude de la Céramique Antique en Gaule (SFECAG)*. 1993, pp. 87-94.

### Bourgeau, Claude, Munoz 1995

BOURGEAU (L.), CLAUDE (C.), MUNOZ (Ch.) – « Etudes récentes sur les ateliers de potiers et la céramique de la région de Dourdan ». In : *Archéologie en Essonne, actes de la journée archéologique de Brunoy, 27 novembre 1993*. Conseil général de l'Essonne, 1995, p. 49-60.

### Bourgeau, Coxall 1988

BOURGEAU (L.), COXALL (D.) - *Château de Dourdan, salles du Duc de Berry : étude d'impact archéologique*, mars 1988, 68 p.

### Brutus 2018

BRUTUS (F.) (DIR) ET AL. - *Dourdan (Essonne - Île-de-France). 10, rue du Puits des Champs. Rapport de diagnostic*. INRAP-CIF / DRAC-SRA-IDF, août 2018, 2018, 117 p.

### Celly, Harlé 2001

CELLY (P.), HARLÉ (S.) - *Marcoussis (Essonne), Le Château de Bellejame : rapport de fouille*. AFAN-CIF / DRAC-SRA-IDF, 2001.

### Claude 2009

CLAUDE (C.) – « Panorama des productions céramiques médiévales en pâte rouge de Dourdan (Essonne) », *Revue Archéologique d'Île-de-France*, tome 2, 2009, pp. 235-252.

### Claude 2019

CLAUDE (C.) – « Étude de la céramique médiévale ». In : MAHÉ-HOURLIER (N.) (DIR) - *Bruyères-le-Châtel (Essonne), Zac de la Croix de l'Orme, phase 2. Habitat du haut Moyen Âge et atelier de potier médiéval : rapport de fouille*. INRAP-CIF / DRAC-SRA-IDF, 2019, pp. 123-171.

### Claude, Munoz, Morano 1995

CLAUDE (C.), MUNOZ (Ch.), MORANO (R.) - *Dourdan (Essonne), 2-4 rue Michel, sondage (20/10/94) : Coupe d'un four de potiers moderne*, Groupe archéologique de Dourdan, association des Amis du Château et du Musée de Dourdan, DRAC-SRA-IDF, janvier 1995, 10 p.

**Corvisier 1994**

CORVISIER (Ch.) – « Dourdan. Ville et Château », In : PÉROUSE DE MONTCLOT (J.-M.) (Dir.) - *Le Guide du Patrimoine. Île de France*. Direction du Patrimoine, CNMHS, Paris, 1994, éd. n°2, pp. 219-221.

**Garriot 1974**

GARRIOT (A.) – « Fouilles et trouvailles - Dourdan - Rue des Réservoirs ». *Bulletin de la Société Historique et Archéologique de Corbeil, Essonne et Hurepoix*, tome 43, 79e année (1973), 1974. pp. 92-93.

**Garriot 1975**

GARRIOT (A.) – « Fouilles et trouvailles - Dourdan - Rue des Réservoirs ». *Bulletin de la Société Historique et Archéologique de Corbeil, Essonne et Hurepoix*, tome 44, 80e année (1974), 1975, pp. 65-66.

**Garriot 1977**

GARRIOT (A.) – « Fouilles et trouvailles - Dourdan - 8 et 10, rue Geoffroy ». *Bulletin de la Société Historique et Archéologique de Corbeil, Essonne et Hurepoix*, tome 46, 82e année (1976), 1977. pp. 76-78.

**Giorgi 2010**

GIORGI (C.) (DIR) ET AL. - *Dourdan (Essonne - Île-de-France) : 6, rue Fortin. Rapport de diagnostic*. INRAP-CIF / DRAC-SRA-IDF, 2010, 86 p.

**Giorgi 2013**

GIORGI (C.) (DIR) ET AL. - *Dourdan (Essonne - Île-de-France). 6, rue Fortin. Rapport de fouille*, INRAP-CIF / DRAC-SRA-IDF, septembre 2013, 99 fig., 284 p.

**Giorgi 2015**

GIORGI (C.) (DIR) ET AL. - *Dourdan (Île-de-France – Essonne 91), 12 rue Fortin : rapport de diagnostic*, INRAP-CIF / DRAC-SRA-IDF, septembre 2015, 65 p.

**Giorgi 2019**

GIORGI (C.) (DIR) ET AL. - *Dourdan (Seine-et-Marne, Île-de-France). Rue Antoinette Bervas / 9 bis rue Fortin. Rapport de diagnostic*, INRAP-CIF / DRAC-SRA-IDF, août 2019, 65 p.

**Gohin 2004**

GOHIN (L.) (DIR) ET AL. - *Dourdan, «Moulin Choiselier» (Essonne). 15/03/04 au 29/03/04. Rapport de diagnostic*, INRAP-CIF / DRAC-SRA-IDF, 2004, 13 fig., 4 pl., 47 p.

**Gohin 2008**

GOHIN (L.) - *Dourdan (Essonne - Île-de-France) : «Moulin Grouteau - Rue de l'Ermitage»*. *Rapport de diagnostic*. INRAP-CIF / DRAC-SRA-IDF, décembre 2008, 12 fig., 41 p.

**Gohin 2009**

GOHIN (L.) (DIR) ET AL. - *Dourdan (Essonne - Île-de-France) : «Moulin Grouteau»*. *Rue de l'Ermitage, rue du Pont Guénée - îlots A2-L2. Rapport de diagnostic*. INRAP-CIF / DRAC-SRA-IDF, novembre 2009, 103 p.

**Goustard 2002**

GOUSTARD (V.) - *Dourdan (91) : Projet de construction d'un foyer rue de l'Ermitage, «Les Myosotis»*. *Diagnostic archéologique*, 2002, 15 fig., 7 p.

**Goustard 2009**

GOUSTARD (V.) - *Dourdan (Essonne - Île-de-France) : Rue Raymond Laubier. Rapport de diagnostic*. Janvier 2019. INRAP-CIF / DRAC-SRA-IDF, 2009, 29 p.

**Goustard 2013**

GOUSTARD (V.) (DIR) ET AL. - *Dourdan (Essonne 91 - Île-de-France) - Cour du château de Dourdan, 10 place du Général de Gaulle : rapport de diagnostic*, INRAP-CIF / DRAC-SRA-IDF, août 2013, 218 p.

**Goustard 2018**

GOUSTARD (V.) (DIR) ET AL. - *Dourdan (Île-de-France - Essonne 91), place du Général de Gaulle / Château de Dourdan : rapport de diagnostic*, INRAP-CIF / DRAC-SRA-IDF, avril 2018, 161 p.

**Guyot 1869**

GUYOT (J.) - *Chronique d'une ancienne ville royale. Dourdan. Capitale du Hurepoix* (réédition 1981). Paris : Chez Auguste Aubry, 1869, 448 p.

**Harris 1989**

HARRIS (E. C.) - *Principles of Archaeological Stratigraphy*, London & New-York. Academic Press. Second Edition, 1989, 136 p.

**Lenhardt 2011**

LENHARDT (P.) (DIR) ET AL. - *Dourdan (Essonne - Île-de-France) : Château de Dourdan : étude du parement de la courtine sud-ouest et des salles sud-est. Rapport de fouille*. INRAP-CIF / DRAC-SRA-IDF, décembre 2011, 198 fig., 398 p.

**Magitteri 2014-a**

MAGITTERI (C.) (DIR) ET AL. - *Dourdan (Île-de-France - Essonne 91), 19 boulevard des Alliés : rapport de diagnostic*, INRAP-CIF / DRAC-SRA-IDF, avril 2014, 55 p.

**Magitteri 2014-b**

MAGITTERI (C.) (DIR) ET AL. - *Dourdan (Île-de-France - Essonne 91), rue Antoinette Bervas : rapport de diagnostic*, INRAP-CIF / DRAC-SRA-IDF, novembre 2014, 136 p.

**Magitteri 2014-c**

MAGITTERI (C.) (DIR) ET AL. - *Dourdan (Île-de-France - Essonne 91) - Lieudit «Le Moulin Grouteau», rue de l'Ermitage, Îlots A2 - L2 : rapport de fouille*, INRAP-CIF / DRAC-SRA-IDF, décembre 2014, 2 volumes, vol.1 : 476 p., vol. 2 : 291 p.

**Magitteri 2016**

MAGITTERI (C.) (DIR) ET AL. - *Dourdan (Île-de-France - Essonne 91), avenue de Châteaudun : rapport de diagnostic*, INRAP-CIF / DRAC-SRA-IDF, juin 2016, 103 p.

**Magitteri 2017**

MAGITTERI (C.) (DIR) ET AL. - *Dourdan (Île-de-France, Essonne 91) - 23, boulevard des Alliés : rapport de diagnostic*, INRAP-CIF / DRAC-SRA-IDF, février 2017, 167 p.

**Magitteri 2018**

MAGITTERI (C.) (DIR) ET AL. - *Dourdan (Île-de-France, Essonne 91), 10 impasse des Moines et 3 ruelles des Moines : rapport de diagnostic*, INRAP-CIF / DRAC-SRA-IDF, février 2018, 45 p.

**Magitteri 2020**

MAGITTERI (C.) (DIR) ET AL. - *Dourdan (Essonne, Île-de-France), « Avenue de Châteaudun » - un habitat carolingien, rapport final d'opération*, fouille, INRAP-CIF / DRAC-SRA-IDF, mars 2020, 340 p.

**Mathery 2007**

MATHÉRY (DIR) ET AL. - *Dourdan (Essonne - Île-de-France) : Rue du Rouillon. Rapport de diagnostic. Dates d'interventions : 06.02.2007 - 09.02.2007*. INRAP-CIF / DRAC-SRA-IDF, 2007, 3 fig., 10 p.

**MacIntyre 2000**

MACINTYRE (P.) (DIR) ET AL. - *Dourdan. 62 rue de Chartres et 39 rue Debertrand. Document Final de Synthèse*, fouille d'urgence [Essonne, opérations 1997 et 1998], AFAN-CIF / DRAC-SRA-IDF, octobre 2000, 10 fig., 47 p.

**Michaux 2023**

MICHAUX (L.) - *Haute Foulerie Saint-Martin. 91410 Dourdan. 22 rue Jubé de la Pérelle. Division d'un terrain à bâtir. Rapport d'étude géotechnique préalable (mission G1)*. ACCOTEC, Bureau d'ingénierie d'études et de conseils, Saint-Rémy-lès-Chevreuse, janvier 2023, 29 p.

**Mouchène-Borys 2007**

MOUCHÈNE-BORYS (Ch.) (DIR) ET AL. - *Dourdan (Essonne, Ile-de-France) : 4, rue Fortin. Rapport de diagnostic, Dates d'interventions : du 22.03.07 au 29.03.07*. INRAP-CIF / DRAC-SRA-IDF, mai / juin 2007, 40 fig., 52 p.

**Munoz 1998**

MUNOZ (Ch.) - « La céramique gallo-romaine à Dourdan à la fin du III<sup>e</sup> et au début du IV<sup>e</sup> siècle ap. J.-C. » *In : Archéologie en Essonne, actes de la journée archéologique de Dourdan, 25 novembre 1995*. Conseil général de l'Essonne, 1998, p. 41-52.

**Peixoto, Celly 2012**

PEIXOTO (X.), CELLY (P.) - *Etampes (Essonne), rue du Rempart, rue Evezard, rue Baugin : Ancien hôpital : un quartier d'Etampes du XI<sup>e</sup> siècle au début du XIX<sup>e</sup> siècle : rapport de fouille*. INRAP-CIF / DRAC-SRA-IDF, 2012.

**Prié 2015**

PRIÉ (A.) (DIR) ET AL. - *Dourdan (Île-de-France, Essonne), 5 boulevard des Alliés : rapport de diagnostic*, INRAP-CIF / DRAC-SRA-IDF, janvier 2015, 48 p.

**Py 1997**

PY (M.) - « SYSLAT 3.1. Système d'Information Archéologique. Manuel de référence », LATTARA, 10, CEDAR, Lattes, ARALO, AFAN, 1997, 384 p.

**Renel 2020**

RENEL (F.) – « Étude céramologique ». In : SAMUELIAN (N.) (DIR) - *Nanterre (92), Parc des Anciennes Mairies - Tranche 1 : rapport de diagnostic archéologique*. INRAP-CIF / DRAC-SRA-IDF, 2020, pp. 71-76.

**Renel en cours**

RENEL (F.) – « La céramique moderne (XVI<sup>e</sup> – XIX<sup>e</sup> siècles) de Montlhéry (91), 6-8, rue de La Chapelle ». In : CISSÉ (L.) (DIR) - *Montlhéry (Essonne), 6-8 rue la Chapelle : rapport de fouille*. INRAP-CIF / DRAC-SRA-IDF, en cours.

**Savonnet et al. 2020**

SAVONNET (L.), ROY (L.), THOMAS (L.), COUËTOUX DU TERTRE (M.) – *Dourdan. Etude pour la révision de l'aire de mise en valeur. Site Patrimonial Remarquable (SPR). Rapport de présentation. Diagnostic patrimonial et urbain, accompagné d'une analyse environnementale.*, AVAP de Dourdan, Phase A, 17 octobre 2012. Dossier soumis à l'approbation du Conseil municipal : 2020, 193 p.

[En ligne] : <https://www.dourdan.fr/wp-content/uploads/2023/04/Dourdan-SPR-Diagnostic-patrimonial-Fevrier-2020ok.pdf>

**Sellès 2002**

SELLÈS (H.) - *Dourdan (91) : «Les Prés de l'Etang»*. *Evaluation archéologique 17/05/02 au 24/05/02*. INRAP-CIF / DRAC-SRA-IDF, 2002, 10 fig., 19 p.

**Verneau 2014**

VERNEAU (F.) (DIR) ET AL. - *Dourdan (Île-de-France - Essonne) - 5, boulevard Emile Zola : rapport de diagnostic*, INRAP-CIF / DRAC-SRA-IDF, mai 2014, 48 p.

**Warmé 2015**

WARMÉ (N.) - *Gennevilliers (Hauts-de-Seine), «67- 87 rue Pierre Timbaud. Dans le centre ancien de Gennevilliers : de l'habitat carolingien au Dépôt du Tramway ligne 39» : rapport de fouille*. INRAP-CIF / DRAC-SRA-IDF, 2015. 345 p.

## Liste des figures

- 12 Fig. 01** Île-de-France, Essonne (91), Dourdan, 22 rue Jubé de la Pérelle. Localisation de l'emprise du diagnostic archéologique sur le fond de carte IGN au 1/25000 © IGN Paris
- 13 Fig. 02** Île-de-France, Essonne (91), Dourdan, 22 rue Jubé de la Pérelle. Localisation de l'emprise du diagnostic archéologique sur le cadastre © cadastre.gouv.fr
- 22 Fig. 03** Île-de-France, Essonne (91), Dourdan, 22 rue Jubé de la Pérelle. Extrait au 1/25 000 de la Carte Géologique au 1/50 000 (feuille 256) © BRGM
- 26 Fig. 04-a** Ville de Dourdan et ses environs, cartes des principales opérations / découvertes archéologiques et indices historiques © INRAP : C. Giorgi et G. Desrayaud ; voir **Fig. 04-b**
- 27 Fig. 04-b** Ville de Dourdan et ses environs, liste des principales opérations archéologiques et indices historiques (légende de la **Fig. 04-a**)
- 28 Fig. 05** Ville de Dourdan et ses environs, depuis le NO. Gravure de Claude Chastillon, entre 1592 et 1616
- 29 Fig. 06** Localisation approximative de la parcelle AT 971 de 2023 (22 rue Jubé de la Pérelle) sur un extrait de l'une des versions du « Plan des Forests de St Arnoult et de Louye », par G. Doderlein, en 1734 © Archives départementales de l'Essonne : btv1b53052701j
- 30 Fig. 07** Localisation de la parcelle AT 971 de 2023 (22 rue Jubé de la Pérelle) sur une proposition d'état reconstitué de l'occupation des sols en 1734 © AVAP de DOURDAN / Phase A / 17 octobre 2012 ; **Savonnet et al. 2020** p.19
- 31 Fig. 08** Localisation de la parcelle AT 971 de 2023 (22 rue Jubé de la Pérelle) sur une proposition d'état reconstitué de l'occupation des sols en 1828 © AVAP de DOURDAN / Phase A / 17 octobre 2012 ; **Savonnet et al. 2020** p.22
- 32 Fig. 09** Localisation de la parcelle AT 971 de 2023 (22 rue Jubé de la Pérelle) sur un extrait de la Carte de l'État-Major de 1822 © IGN
- 33 Fig. 10** Dourdan (91), 22 rue Jubé de la Pérelle, plan général du diagnostic archéologique, 24-28 avril 2023 © Inrap : G. Desrayaud, Ch. Bertrand
- 34 Fig. 11** Dourdan (91), 22 rue Jubé de la Pérelle, vue de la parcelle AT 971 depuis le NNE, le 27 avril 2023. Au premier plan, la Tr.03 © Inrap : G. Desrayaud
- 34 Fig. 12** Dourdan (91), 22 rue Jubé de la Pérelle, vue de la parcelle AT 971 depuis le SSO, le 27 avril 2023. Au centre, la Tr.04 © Inrap : G. Desrayaud
- 35 Fig. 13** Dourdan (91), 22 rue Jubé de la Pérelle, parcelle AT 971. Profondeurs et surfaces des tranchées / sondages archéologiques © Inrap : G. Desrayaud, C. Bertrand
- 37 Fig. 14** Dourdan (91), 22 rue Jubé de la Pérelle, parcelle AT 971. Transect stratigraphique AB © Inrap : G. Desrayaud
- 38 Fig. 15** Dourdan (91), 22 rue Jubé de la Pérelle, parcelle AT 971. Transect stratigraphique CD © Inrap : G. Desrayaud
- 39 Fig. 16** Dourdan (91), 22 rue Jubé de la Pérelle, parcelle AT 971. Transect stratigraphique EF © Inrap : G. Desrayaud
- 40 Fig. 17** Dourdan (91), 22 rue Jubé de la Pérelle, parcelle AT 971. Transect stratigraphique GH © Inrap : G. Desrayaud
- 41 Fig. 18** Dourdan (91), 22 rue Jubé de la Pérelle, parcelle AT 971. Transect stratigraphique IJ © Inrap : G. Desrayaud
- 42 Fig. 19** Dourdan (91), 22 rue Jubé de la Pérelle, parcelle AT 971. Coupe stratigraphique, Tr.02 bord ONO, SD1004 et CP1017 © Inrap : G. Desrayaud
- 43 Fig. 20** Dourdan (91), 22 rue Jubé de la Pérelle, parcelle AT 971. Vues du sondage «profond» 1011 de la Tr.04 © Inrap : G. Desrayaud
- 45 Fig. 21** Dourdan (91), 22 rue Jubé de la Pérelle, parcelle AT 971. Vues du «bassin» 1016 de la Tr.01 © Inrap : G. Desrayaud
- 46 Fig. 22** Dourdan (91), 22 rue Jubé de la Pérelle, parcelle AT 971. Fait indéterminé 1001 de la Tr.01 et récupération de fondation de mur 1009 dans la Tr.04 © Inrap : G. Desrayaud
- 47 Fig. 23** Dourdan (91), 22 rue Jubé de la Pérelle, parcelle AT 971. Tr.03, sol 1007 et fondation de mur récupérée 1009 © Inrap : G. Desrayaud, G. Drwila
- 50 Fig. 24** Dourdan (91), 22 rue Jubé de la Pérelle, parcelle AT 971. Tr.04, récupération de fondation de mur et contrefort 1013 / 1014 © Inrap : G. Desrayaud
- 51 Fig. 25** Dourdan (91), extrait du cadastre napoléonien de 1826 au 1 / 1250. Murs de pierres contemporains de la parcelle AT 971 de 2023 © Inrap : G. Desrayaud
- 52 Fig. 26** Dourdan (91), 22 rue Jubé de la Pérelle, parcelle AT 971. Extrait du cadastre de 1967 et vue du mur 1026 © Inrap : G. Desrayaud
- 53 Fig. 27** Dourdan (91), 22 rue Jubé de la Pérelle, parcelle AT 971. Murs 1002-Nord, 1028 et 1019 © Inrap : G. Desrayaud, G. Drwila
- 54 Fig. 28** Dourdan (91), 22 rue Jubé de la Pérelle, parcelle AT 971. Murs 1019, 1031 et «cave» 1023 © Inrap : G. Desrayaud, G. Drwila
- 55 Fig. 29** Dourdan (91), 22 rue Jubé de la Pérelle, parcelle AT 971. «Cave» 1023, sondage manuel 1024, 1 sur 3 © Inrap : G. Desrayaud, G. Drwila
- 56 Fig. 30** Dourdan (91), 22 rue Jubé de la Pérelle, parcelle AT 971. «Cave» 1023, sondage manuel 1024, 2 sur 3 © Inrap : G. Desrayaud, G. Drwila
- 57 Fig. 31** Dourdan (91), 22 rue Jubé de la Pérelle, parcelle AT 971. «Cave» 1023, sondage manuel 1024, 3 sur 3 © Inrap : G. Desrayaud, G. Drwila
- 58 Fig. 32** Dourdan (91), 22 rue Jubé de la Pérelle, parcelle AT 971. Mur 1002-Sud, Tr.01 © Inrap : G. Desrayaud
- 60 Fig. 33** Dourdan (91), 22 rue Jubé de la Pérelle, parcelle AT 971. Bassins actuels Ouest et Est © Inrap : G. Desrayaud
- 64 Fig. 34** Dourdan (91), 22 rue Jubé de la Pérelle, parcelle AT 971. Récapitulatif des datations des éléments céramiques des Hz/Us © Inrap : C. Claude, F. Renel
- 65 Fig. 35** Dourdan (91), 22 rue Jubé de la Pérelle, parcelle AT 971. Exemples de mobilier céramique © Inrap : C. Claude
- 66 Fig. 36** Dourdan (91), 22 rue Jubé de la Pérelle, parcelle AT 971. Le coquemar de l'Us 1001 © Inrap : C. Claude
- 67 Fig. 37** Dourdan (91), 22 rue Jubé de la Pérelle, parcelle AT 971. Les pâtes des productions céramiques d'époque moderne à Dourdan © Inrap : C. Claude
- 68 Fig. 38** Dourdan (91), 22 rue Jubé de la Pérelle, parcelle AT 971. Exemples de mobilier céramique du remblai 1018, sondage 1024 © Inrap : C. Claude
- 68 Fig. 39** Dourdan (91), 22 rue Jubé de la Pérelle, parcelle AT 971. Pot verseur en grès de la Puisaye, remblai 1018, sondage 1024 © Inrap : C. Claude
- 69 Fig. 40** Dourdan (91), 22 rue Jubé de la Pérelle, parcelle AT 971. Fragment de vase de jardin, remblai 1018, sondage 1024 © Inrap : C. Claude