

RD57

SECTORISATION

01

02

03

04

05

06

07

**ILE-DE-FRANCE  
SEINE-ET-MARNE**  
MONTEREAU-sur-le JARD  
Terre de Montereau /  
Aérodrome de Villaroche  
**SECTEUR NORD EST**  
Fouille archéologique préventive, Inrap  
10 septembre 2018 / 14 février 2019

**PLAN JOINT NE-01**  
Plan général des vestiges à 1/200  
format A0

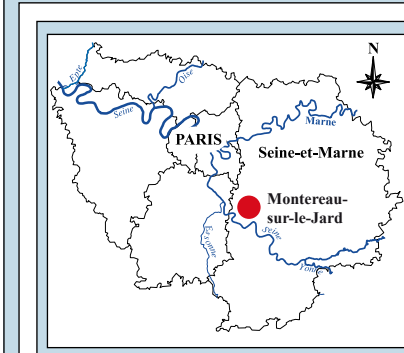

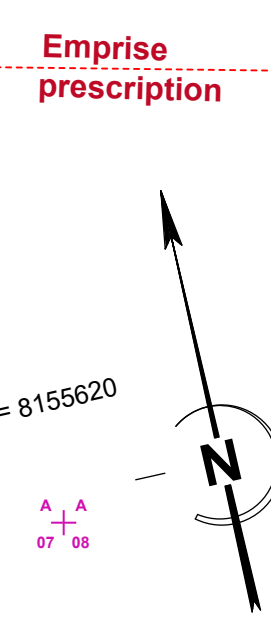
Inrap  
Institut national  
de recherches  
archéologiques  
préventives  
Juillet 2021

Topographie  
Christophe BERTRAND  
Gilles DESRAYAUD

D.A.O.  
Gilles DESRAYAUD  
Christophe BERTRAND

Fond topographique  
SPL Melus Val-de-Seine  
Aménagement

Références de l'opération  
N° de l'arrêté de prescription initial  
2017-083 en date du 15-12-2017  
Arrêté de prescription modifié  
2018-145 en date du 01-03-2018

- LEGENDE :**  
Par souci de clarté et afin de faciliter la lecture du plan, certains recouvrements stratigraphiques ne sont pas respectés
- creusement indéterminé et chablis
  - décapage 2018, tranchées de diag. 2015
  - décapage non fouillé
  - dépôts de faune
  - empièvements
  - excavations profondes
  - "fonds de cabanes" / fosses aménagées
  - fosses / excavations peu profondes
  - fosses / excavations non fouillées
  - fossés
  - fossés : tracés restitués / supposés
  - fours / foyers / zones rubéfiées
  - mares
  - murs / fondations de pierres
  - ombrées
  - perturbations récentes / faits "contemporains"
  - puits / puitsards
  - sépultures
  - sites (attestés et supposés)
  - tranchées indéterminées
  - tranchées de récupération
  - trous de poteau (attestés et supposés)
  - Us / sédimentation indéterminée

RD35

50 m

0

1 / 200

zone décapée non fouillée  
2 325 m<sup>2</sup>

SECTEUR NORD EST  
Décapage total  
25 547 m<sup>2</sup>

